Instituto Nacional de Estadística y Geografía



Compendio de información geográfica municipal 2010

Acambay

México

INEGI
INSTITUTO NACIONAL
DE ESTADÍSTICA Y GEOGRAFÍA

Compendio de información geográfica municipal de los Estados Unidos Mexicanos
Acambay, México
clave geoestadística 15001

	Coordenadas y altitud	Colindancias	Otros datos
Ubicación geográfica	Entre los paralelos 19° 50' y 20° 06' de latitud norte; los meridianos 99° 42' y 100° 04' de longitud oeste; altitud entre 2 300 y 3 400 m.	Colinda al norte con el Estado de Querétaro y el municipio de Aculco; al este con los municipios de Aculco y Timilpan; al sur con los municipios de Timilpan, Atlacomulco y Temascalcingo; al oeste con el municipio de Temascalcingo y el Estado de Querétaro.	Ocupa el 2.07% de la superficie del estado. Cuenta con 102 localidades y una población total de 60 918 habitantes http://mapserver.inegi.org.mx/mgn2k/; resultado del censo 2010.

	Provincia	Subprovincia	Sistemas de topoformas
Fisiografía	Eje Neovolcánico (100%)	Lagos y Volcanes de Anáhuac (98.02%) y Mil Cumbres (1.98%)	Escudo volcanes (61.8%), Lomerío de tobas (11.56%), Vaso lacustre con lomerío (7.64%), Lomerío de basalto (7.26%), Llanura aluvial de piso rocoso o cementado (6.59%), Valle de laderas tendidas (4.96%) y Vaso lacustre de piso rocoso o cementado (0.19%)

	Rango de temperatura	Rango de precipitación	Clima
Clima	8 – 16°C	700 – 1 000 mm	Templado subhúmedo con lluvias en verano, de mayor humedad (88.70%), semifrío subhúmedo con lluvias en verano, de mayor humedad (6.78%) y templado subhúmedo con lluvias en verano, de humedad media (4.52%)

	Periodo	Roca	Sitios de interés
Geología	Neógeno (69.84%), Plioceno-Cuaternario (14.34%) y Cuaternario (13.49%)	Ígnea extrusiva: andesita (27.52%), toba ácida (23.2%), basalto (19.32%), volcanoclástico (11.6%), brecha volcánica básica (1.2%), riolita (0.62%) y dacita (0.02%) Sedimentaria: arenisca (1.47%) y conglomerado (0.85%) Suelo: aluvial (11.87%)	No aplica

Nota: el porcentaje faltante corresponde a Zona Urbana con (1.93%) y Cuerpos de Agua con (0.4%).

Edafología	Suelo dominante
	Phaeozem (47.19%), Luvisol (20.41%), Planosol (16.31%), Vertisol (11.05%), Durisol (2.5%) y Leptosol (0.21%)

Nota: el porcentaje faltante corresponde a Zona Urbana con (1.93%) y Cuerpos de Agua con (0.4%).

Hidrografía	Región hidrológica	Cuenca	Subcuenca	Corrientes de agua	Cuerpos de agua
	Lerma - Santiago (53.83%) y Pánuco (46.17%)	R. Lerma - Toluca (53.83%) y R. Moctezuma (46.17%)	R. Atlacomulco - Paso de Ovejas (48.78%), R. Prieto (23.67%), R. Arroyo Zarco (22.5%) y R. Otzolotepec - R. Atlacomulco (5.05%)	Perennes: Rio Las Adjuntas, Arroyo El Tejocote y El Rancho Intermitentes: La Toma, Cargadero, La Tinaja, Arroyo Las Tinas, Chuparrosa, Grande, El Campamento, El Paile, Buenavista, Los Laureles, El Gallo, Los Álamos, Tepozán, El Salto, Boshi, El Tinajal, Agua Limpia, Hondiga, Hondo, Tierra Blanca y Los Terreros	Perenne (0.24%): Laguna Huapango Intermitente (0.16%): Laguna San Lucas (San Juanico)

Uso del suelo y vegetación	Uso del suelo	Vegetación
	Agricultura (59.29%) y zona urbana (1.93%)	Bosque (23.96%) y pastizal (14.42%)

Nota: el porcentaje faltante corresponde a Cuerpos de Agua con (0.4%).

Uso potencial de la tierra	Agrícola	Pecuario
	Para la agricultura mecanizada continua (30.43%) Para la agricultura de tracción animal continua (6.76%) Para la agricultura manual continua (50.05%) Para la agricultura manual estacional (6.03%) No apta para la agricultura (6.73%)	Para el desarrollo de praderas cultivadas (30.42%) Para el aprovechamiento de la vegetación de pastizal (0.25%) Para el aprovechamiento de la vegetación natural diferente del pastizal (6.51%) Para el aprovechamiento de la vegetación natural únicamente por el ganado caprino (8.58%) No apta para uso pecuario (54.24%)

Zona urbana	Las zonas urbanas están creciendo sobre suelos y rocas ígneas extrusivas del Neógeno, en llanuras, lomeríos y valles; sobre áreas donde originalmente había suelos denominados Vertisol, Phaeozem, Luvisol y Planosol; tienen clima templado subhúmedo con lluvias en verano, de mayor humedad, y están creciendo sobre terrenos previamente ocupados por agricultura y bosques.

Zonas arqueológicas y monumentos históricos	Parroquia de San Miguel y zona arqueológica Otomí.

Fuente: http://edomexico.turista.com.mx/acambay-viewarticle-36.html

INEGI. Compendio de información geográfica municipal 2010. Acambay, México. 2010

Hablantes de lengua indígena	Dialecto	Número de personas
	Lenguas Chinantecas, Lenguas Mixtecas, Zapotecas, Maya, Mazahua, Nahuatl, Otomi, Purepecha, Tojolabal, Totonaca y no especificado.	8 532

Fuente: ***http://www3.inegi.org.mx/sistemas/iter/entidad_indicador.aspx?ev=5***

Cultura popular	Artesanías	Gastronomía	Música
	Artículos de paja de trigo, alfarería, lapidaria de San Pedro de los Metates, así como sarapes y gabanes de la típica población de Agostadero.	Embutidos y derivados lácteos.	Tradicional.

Fuente: ***http://edomexico.turista.com.mx/acambay-viewarticle-36.html***

Localidades e Infraestructura para el Transporte

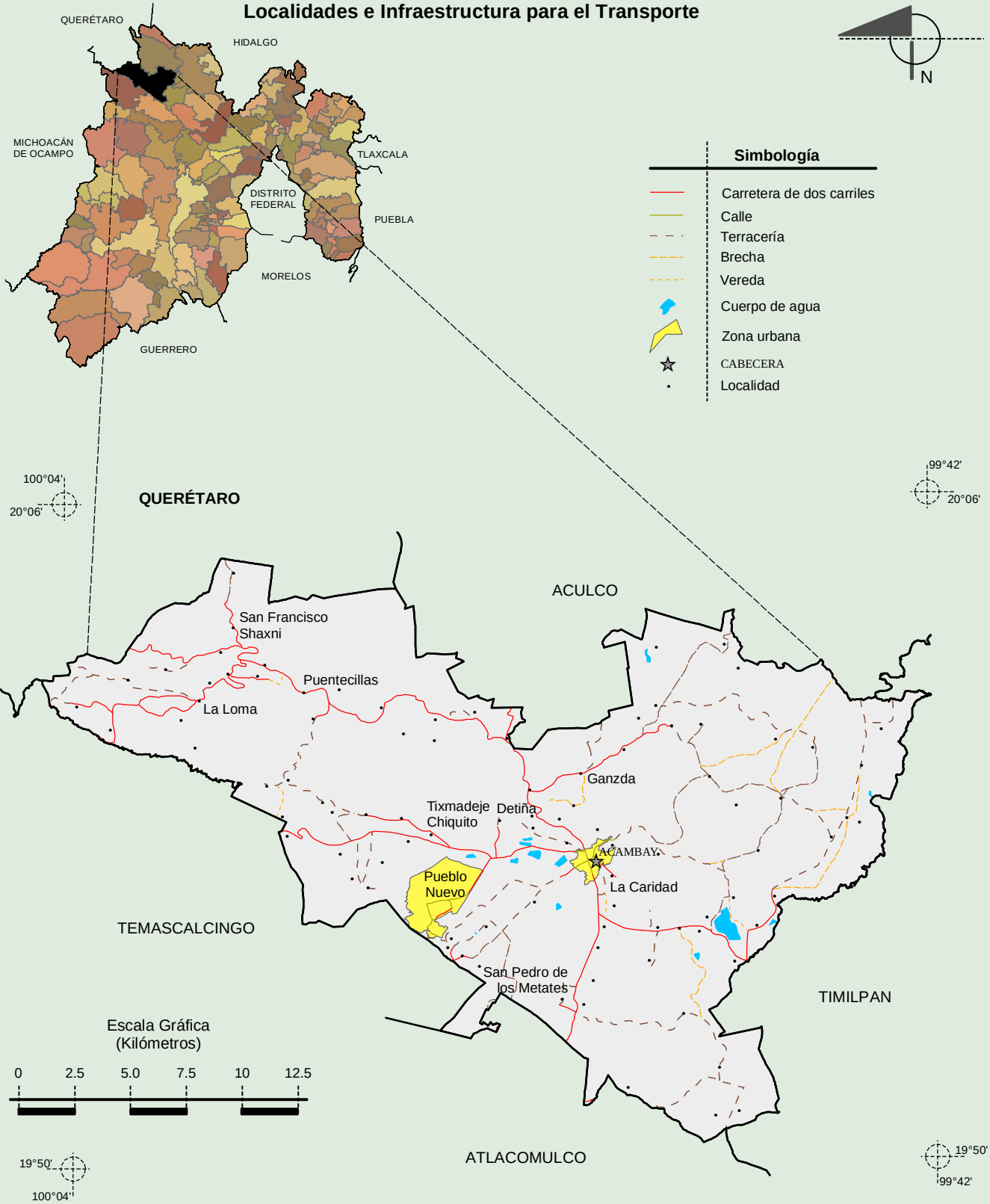

Fuente: INEGI. *Marco Geoestadístico Municipal 2010, versión 4.3.*
INEGI. Información Topográfica Digital Escala 1:250 000 serie II y III.

INEGI. Compendio de información geográfica municipal 2010. Acambay, México. 2010

Relieve

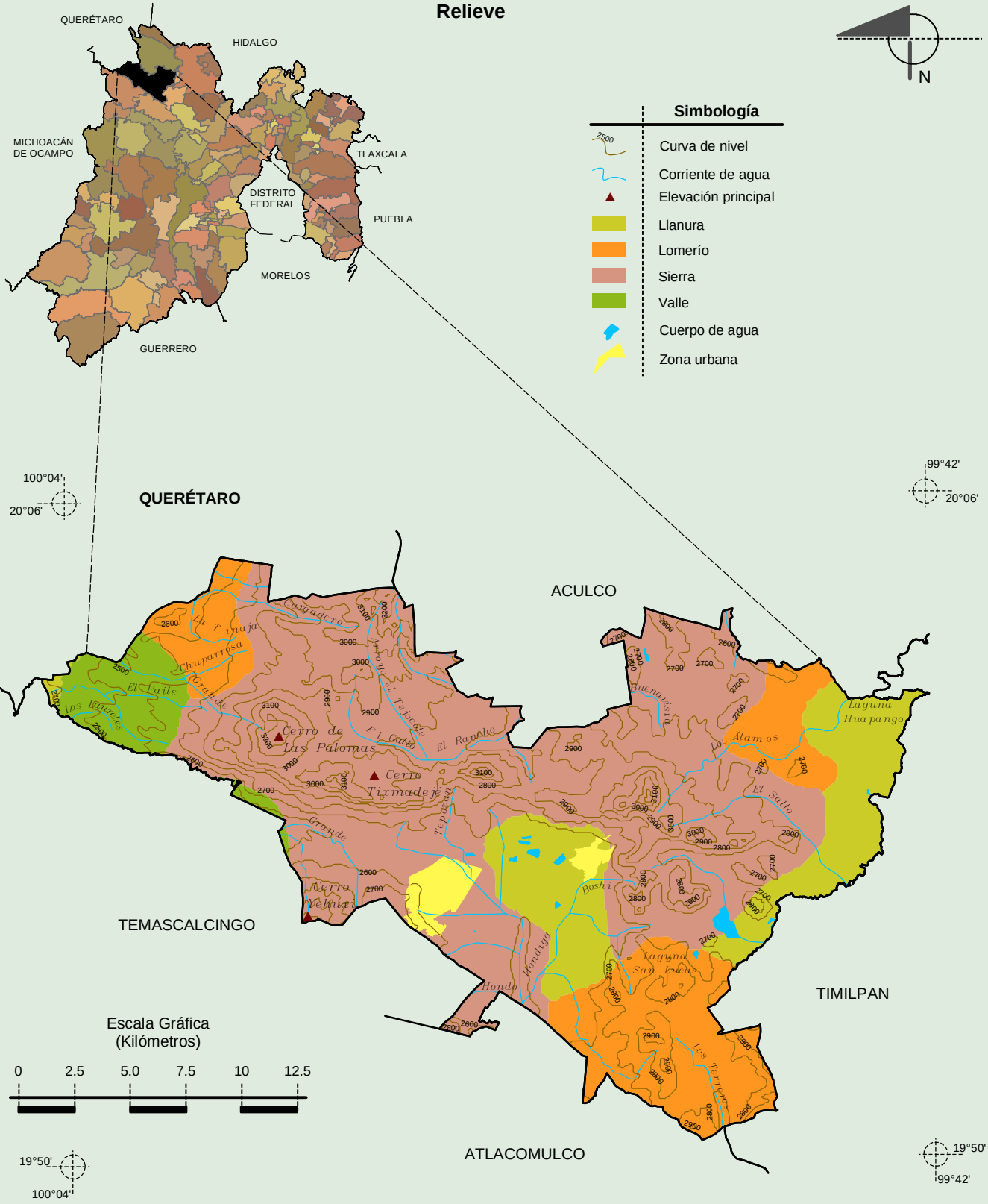

Fuente: INEGI. *Marco Geoestadístico Municipal 2010, versión 4.3.*
INEGI. Continuo Nacional del Conjunto de Datos Geográficos de la Carta Fisiográfica 1:1 000 000, serie I.
INEGI-CONAGUA. 2007. Mapa de la Red Hidrográfica Digital de México escala 1:250 000. México.
INEGI. Información Topográfica Digital Escala 1:250 000 serie II y III.

INEGI. Compendio de información geográfica municipal 2010. Acambay, México. 2010

Climas

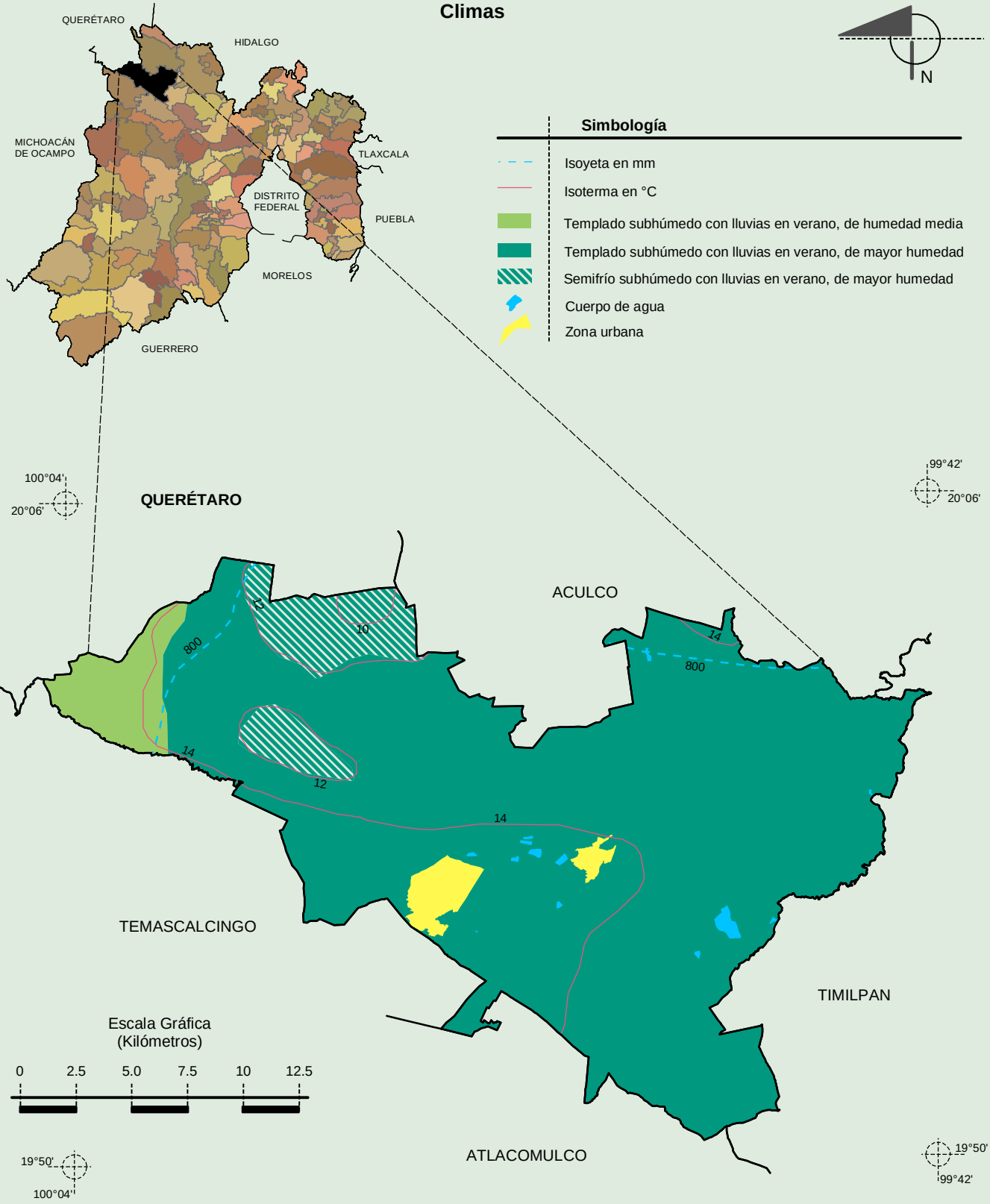

Fuente: INEGI. *Marco Geoestadístico Municipal 2010, versión 4.3.*
INEGI. Continuo Nacional del Conjunto de Datos Geográficos de las Cartas de Climas, Precipitación Total Anual y Temperatura Media Anual 1:1 000 000, serie I.
INEGI. Información Topográfica Digital Escala 1:250 000 serie II.

INEGI. Compendio de información geográfica municipal 2010. Acambay, México. 2010

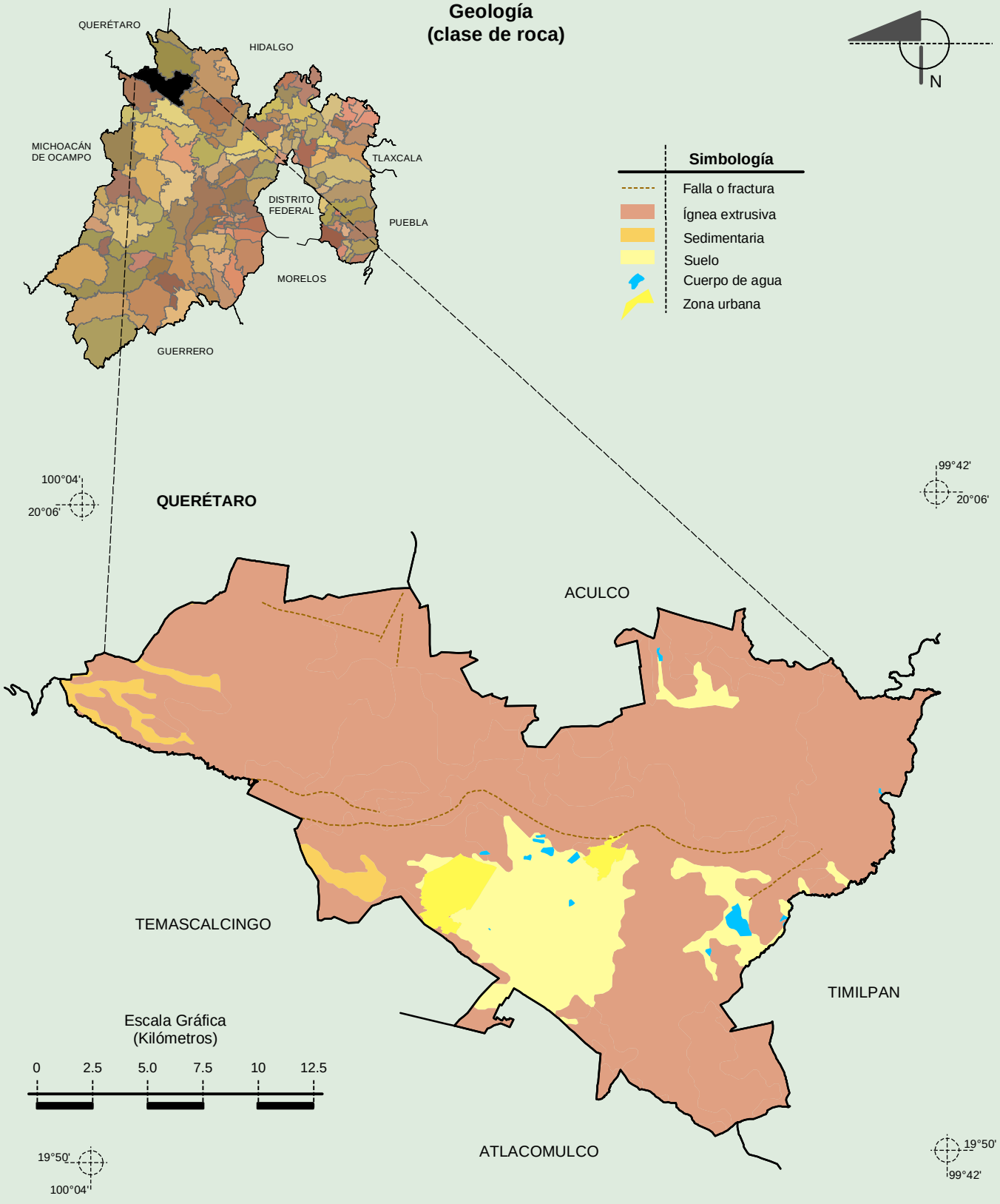

Fuente: INEGI. *Marco Geoestadístico Municipal 2010, versión 4.3.*
INEGI. Continuo Nacional del Conjunto de Datos Geográficos de la Carta Geológica 1:250 000, serie I.
INEGI. Información Topográfica Digital Escala 1:250 000 serie II.

INEGI. Compendio de información geográfica municipal 2010. Acambay, México. 2010

Suelos Dominantes

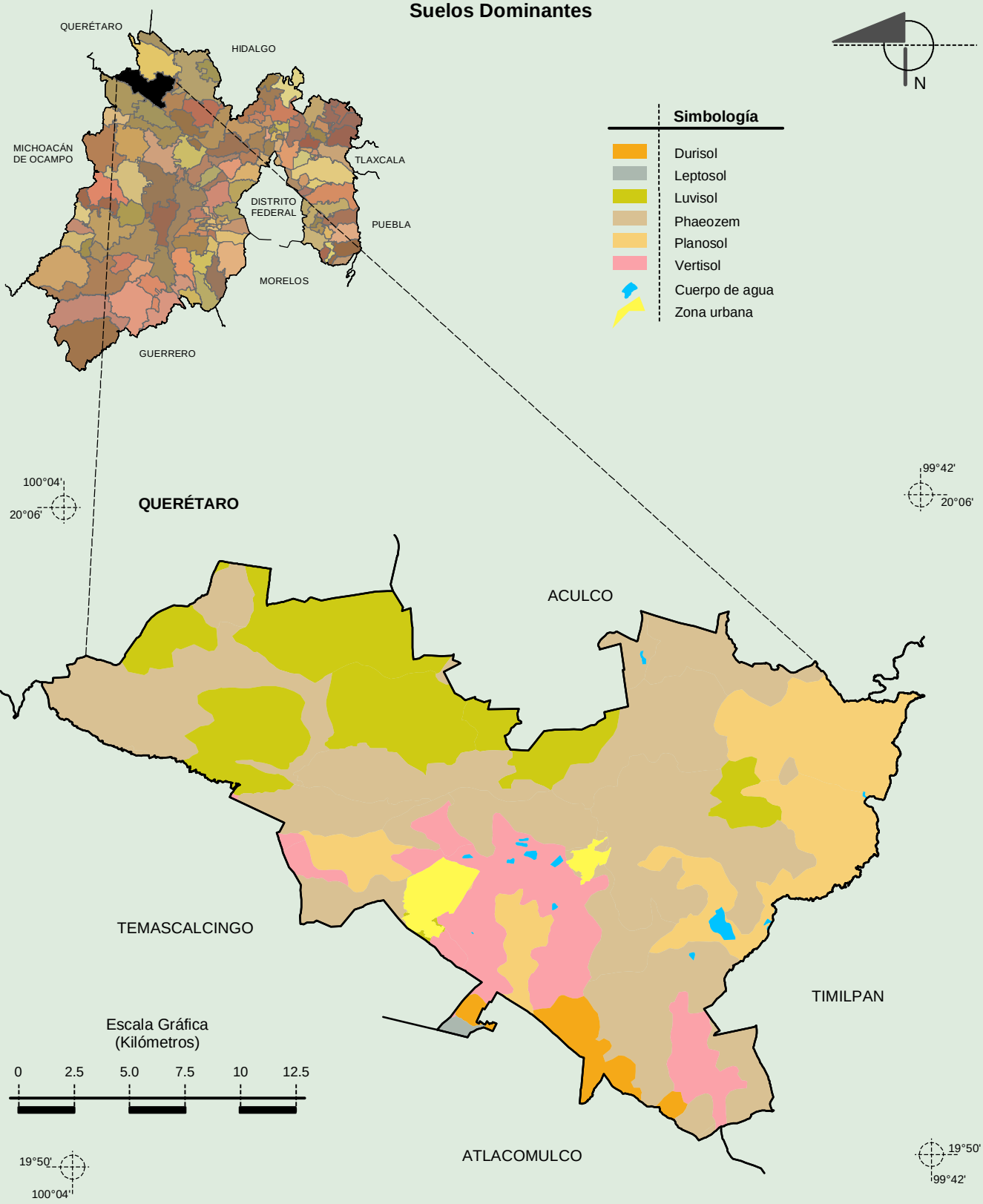

Fuente: INEGI. *Marco Geoestadístico Municipal 2010, versión 4.3.*
INEGI. Conjunto de Datos Vectorial Edafológico, Escala 1:250 000, Serie II (Continuo Nacional).
INEGI. Información Topográfica Digital Escala 1:250 000, serie II.

INEGI. Compendio de información geográfica municipal 2010. Acambay, México. 2010

Uso del Suelo y Vegetación

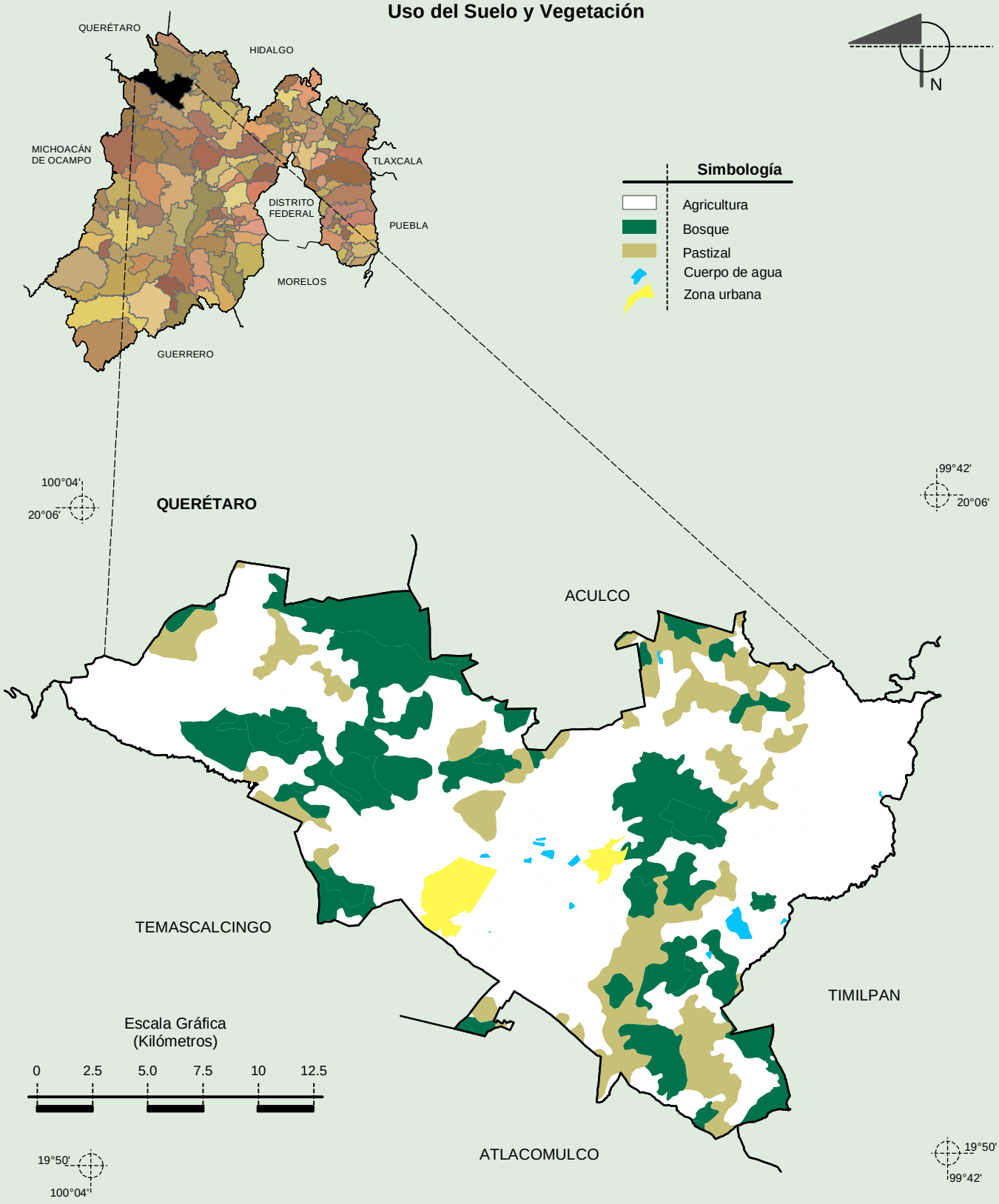

Fuente: INEGI. *Marco Geoestadístico Municipal 2010, versión 4.3.*
INEGI. Conjunto de Datos Vectoriales de Uso del Suelo y Vegetación Serie III Escala 1:250 000.
INEGI. Información Topográfica Digital Escala 1:250 000 serie II.

INEGI. Compendio de información geográfica municipal 2010. Acambay, México. 2010