Instituto Nacional de Estadística y Geografía



Compendio de información geográfica municipal 2010

Temoaya

México

INEGI
INSTITUTO NACIONAL
DE ESTADÍSTICA Y GEOGRAFÍA

Compendio de información geográfica municipal de los Estados Unidos Mexicanos
Temoaya, México
clave geoestadística 15087

	Coordenadas y altitud	Colindancias	Otros datos
Ubicación geográfica	Entre los paralelos 19°24´ y 19°35´ de latitud norte; los meridianos 99°30´ y 99°44´ de longitud oeste; altitud entre 2 500 y 3 800 m.	Colinda al norte con los municipios de Jiquipilco, Nicolás Romero e Isidro Fabela; al este con los municipios de Isidro Fabela y Otzolotepec; al sur con los municipios de Otzolotepec y Toluca; al oeste con los municipios de Toluca, Almoloya de Juárez, Ixtlahuaca y Jiquipilco.	Ocupa el 0.85% de la superficie del estado. Cuenta con 63 localidades y una población total de 90 010 habitantes http://mapserver.inegi.org.mx/mgn2k/; resultado del censo 2010.

	Provincia	Subprovincia	Sistemas de topoformas
Fisiografía	Eje Neovolcánico (100%)	Lagos y Volcanes de Anáhuac (100%)	Lomerío de tobas (47.6%), Lomerío de basalto (25.11%), Sierra volcánica con estrato volcanes o estrato volcanes aislados (21.53%) y Vaso lacustre de piso rocoso o cementado (5.76%)

	Rango de temperatura	Rango de precipitación	Clima
Clima	6 – 14 °C	800 – 1 300 mm	Templado subhúmedo con lluvias en verano, de mayor humedad (72.75%) y semifrío subhúmedo con lluvias en verano, de mayor humedad (27.25%)

	Periodo	Roca	Sitios de interés
Geología	Neógeno (83.77%) y Cuaternario (6.42%)	Ígnea extrusiva: volcanoclástico (59.01%) y andesita (24.58%) Sedimentaria: brecha sedimentaria (0.18%) Suelo: aluvial (6.42%)	No disponible

Nota: el porcentaje faltante corresponde a Zona Urbana con (6.88%) y Cuerpos de Agua con (2.93%).

	Suelo dominante
Edafología	Andosol (39.19%), Vertisol (38.78%), Planosol (4.68%), Phaeozem (3.99%) y Luvisol (3.55%)

Nota: el porcentaje faltante corresponde a Zona Urbana con (6.88%) y Cuerpos de Agua con (2.93%).

	Región hidrológica	Cuenca	Subcuenca	Corrientes de agua	Cuerpos de agua
Hidrografía	Lerma – Santiago (99.93%) y Pánuco (0.07%)	R. Lerma – Toluca (99.93%) y R. Moctezuma (0.07%)	R. Otzolotepec – R. Atlacomulco (86.82%), R. Otzolotepec (12.8%), R. Tejalpa (0.26%), R. Sila (0.07%) y R. Cuautitlán (0.05%)	Perennes: Agua Apestosa, Agua Blanca, Campanario, El Gallo, El Toro, La Cueva, Lerma, Los Ajolotes, San Angel, San Cayetano, San Juan, San Lorenzo, San Lucas, Tejalpa, Temoaya, Tres Ojuelos y Verdigel	Perennes (2.93%): José Antonio Alzate

Uso del suelo y vegetación	Uso del suelo	Vegetación
	Agrícola (60.56%) y zona urbana (6.88%)	Pastizal (17.62%) y bosque (12.01%)

Nota: el porcentaje faltante corresponde a Cuerpos de Agua con (2.93%).

Uso potencial de la tierra	Agrícola	Pecuario
	Para la agricultura mecanizada continua (46.78%) Para la agricultura de tracción animal continua (5.67%) Para la agricultura manual continua (36.8%) Para la agricultura manual estacional (0.94%) No apta para la agricultura (9.81%)	Para el desarrollo de praderas cultivadas (46.78%) Para el aprovechamiento de la vegetación natural diferente del pastizal (5.67%) Para el aprovechamiento de la vegetación natural únicamente por el ganado caprino (18.53%) No apta para uso pecuario (29.02%)

Zona urbana	Las zonas urbanas están creciendo sobre suelos y rocas ígneas extrusiva del Cuaternario, en lomeríos y valles; sobre áreas donde originalmente había suelos denominados Andosol, Luvisol, Phaeozem y Vertisol; tienen clima templado subhúmedo con lluvias en verano, de mayor humedad y semifrío subhúmedo con lluvias en verano, de mayor humedad y están creciendo sobre terrenos previamente ocupados por agricultura y pastizales.

Zonas arqueológicas y monumentos históricos	Centro ceremonial otomí, Hacienda de Buenavista el Grande, Santuario de Santiago Apóstol y Finca la Venturosa.

Fuente: www.temoaya.gob.mx/Historia.html

Hablantes de lengua indígena	Dialecto	Número de personas
	Huasteco, Lenguas Mixtecas, Zapotecas, Maya, Mazahua, Mazateco, Náhuatl, Otomí, Purépecha, Tlapaneco, Totonaca, Tzeltal y no especificado.	20 669

Fuente: http://www3.inegi.org.mx/sistemas/iter/entidad_indicador.aspx?ev=5

Cultura popular	Artesanías	Gastronomía	Música
	Fabricación de tapetes, chincuetes, sarapes, fajas, tejidos, ayates, bordados y deshilados.	Barbacoa de borrego y mole rojo.	Chicashti Deni, Chimarecú, Naki ma Tosho Njú y Rosa María.

Fuente: ***www.temoaya.gob.mx/Historia.html***

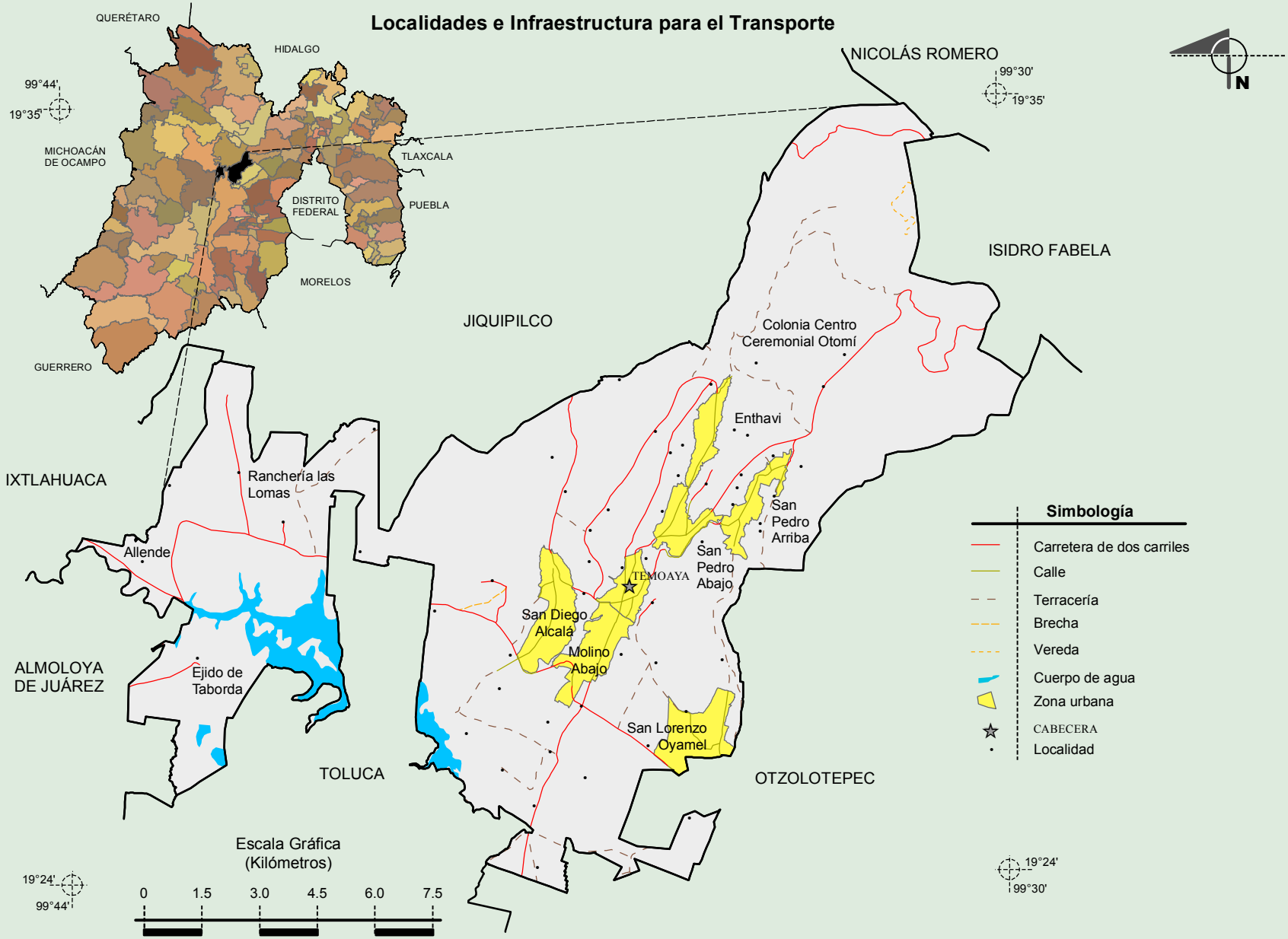

Fuente: INEGI. *Marco Geoestadístico Municipal 2010, versión 4.3.*
INEGI. Información Topográfica Digital Escala 1:250 000 serie II y III.

INEGI. Compendio de información geográfica municipal 2010. Temoaya, México. 2010

Compendio de información geográfica municipal de los Estados Unidos Mexicanos
Temoaya, México

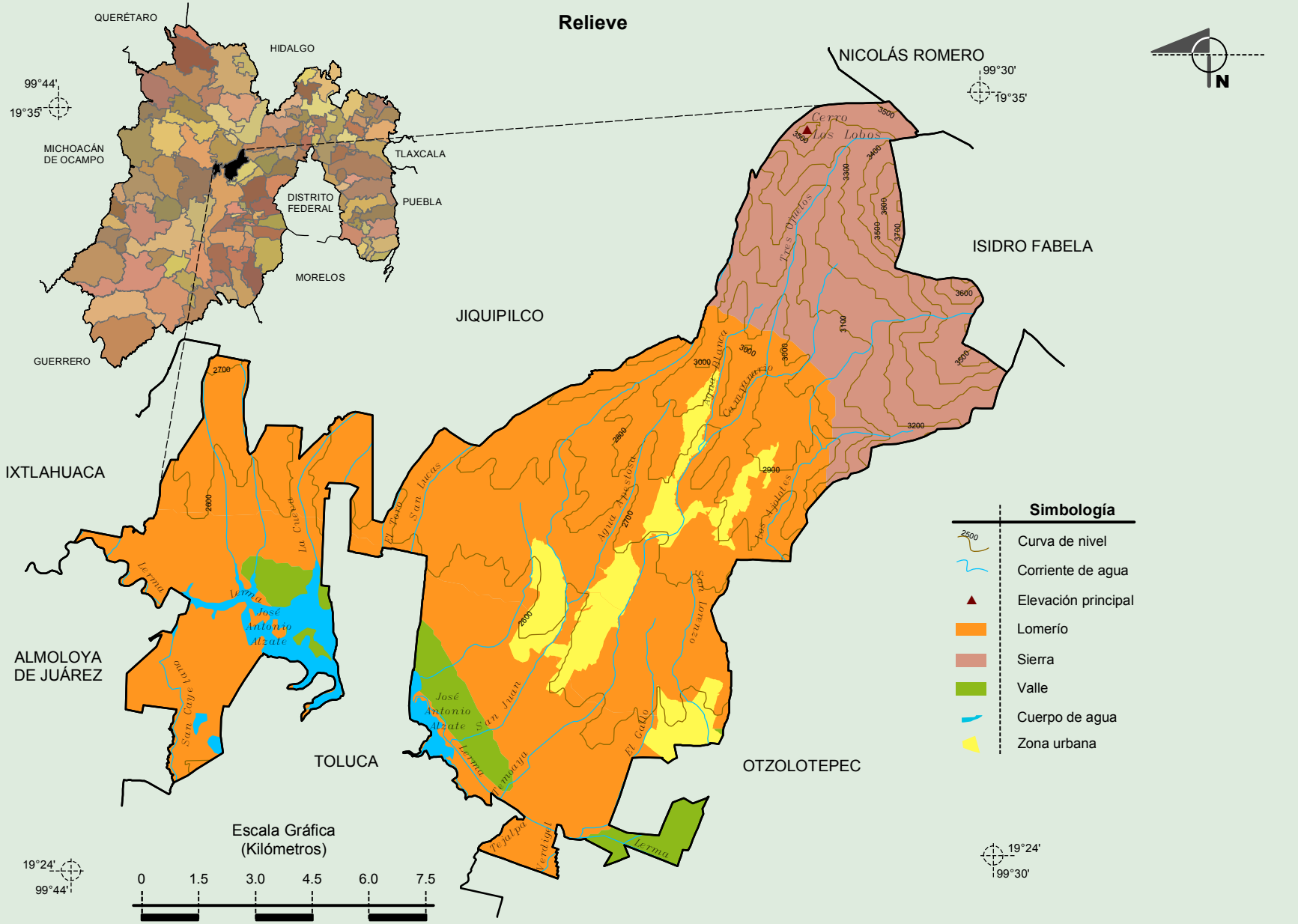

Fuente: INEGI. *Marco Geoestadístico Municipal 2010, versión 4.3.*
INEGI. Continuo Nacional del Conjunto de Datos Geográficos de la Carta Fisiográfica 1:1 000 000, serie I.
INEGI-CONAGUA. 2007. Mapa de la Red Hidrográfica Digital de México escala 1:250 000.
INEGI. Información Topográfica Digital Escala 1:250 000 serie II y III.

INEGI. Compendio de información geográfica municipal 2010. Temoaya, México. 2010

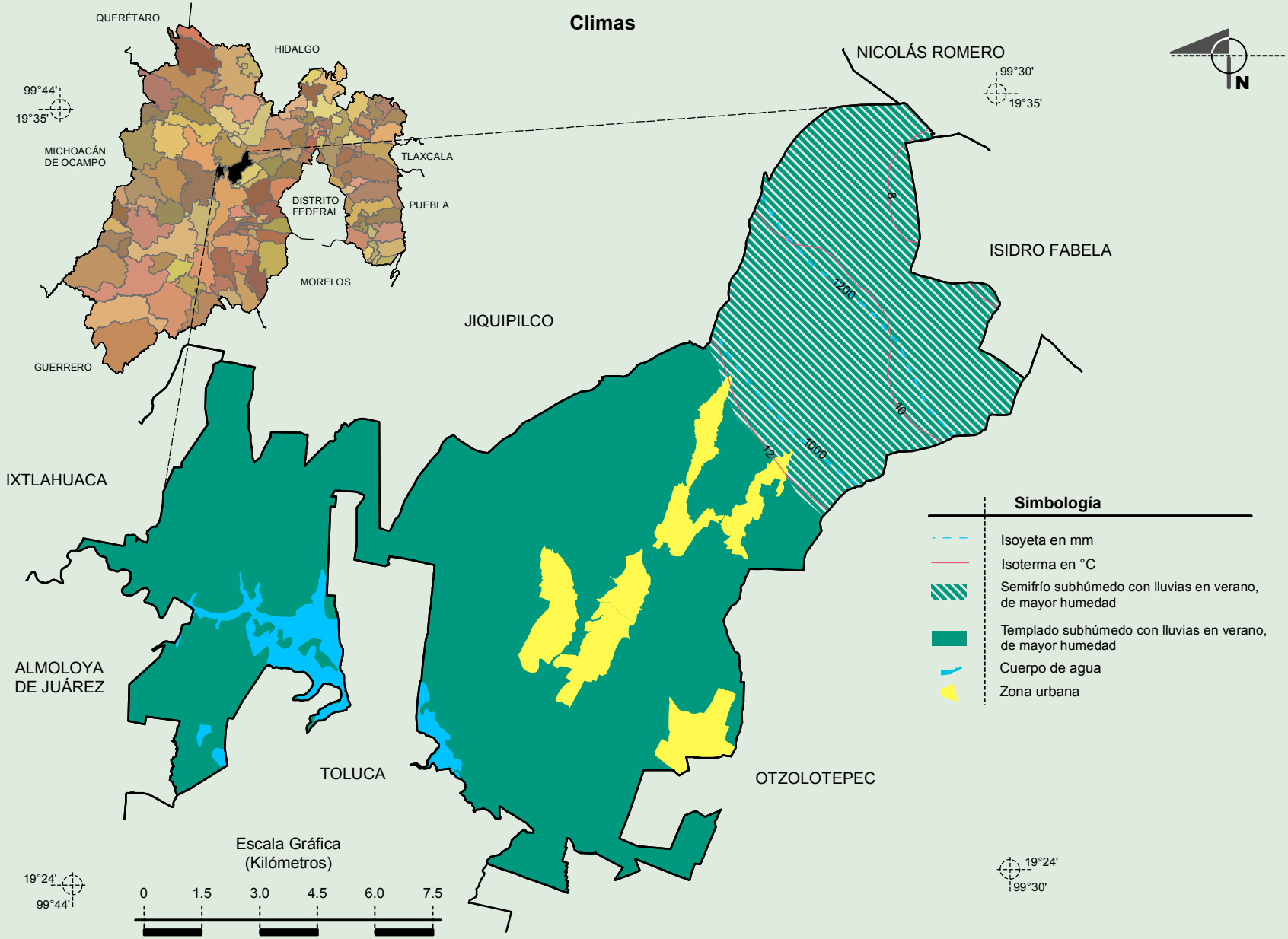

Fuente: INEGI. *Marco Geoestadístico Municipal 2010, versión 4.3.*
INEGI. Continuo Nacional del Conjunto de Datos Geográficos de las Cartas de Climas, Precipitación Total Anual y Temperatura Media Anual 1:1 000 000, serie I.
INEGI. Información Topográfica Digital Escala 1:250 000 serie II.

INEGI. Compendio de información geográfica municipal 2010. Temoaya, México. 2010

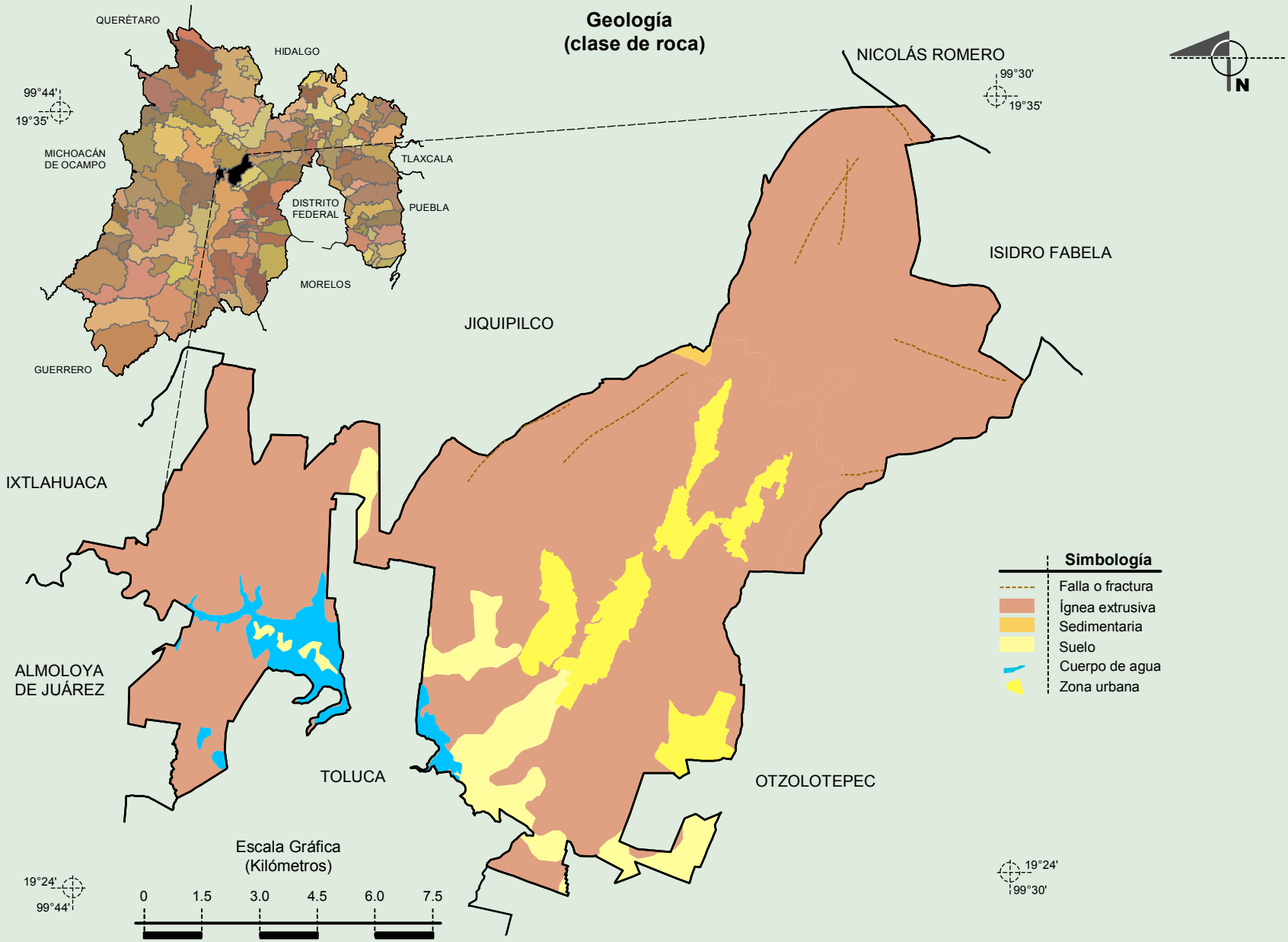

Fuente: INEGI. *Marco Geoestadístico Municipal 2010, versión 4.3.*
INEGI. Continuo Nacional del Conjunto de Datos Geográficos de la Carta Geológica 1:250 000, serie I.
INEGI. Información Topográfica Digital Escala 1:250 000 serie II.

INEGI. Compendio de información geográfica municipal 2010. Temoaya, México. 2010

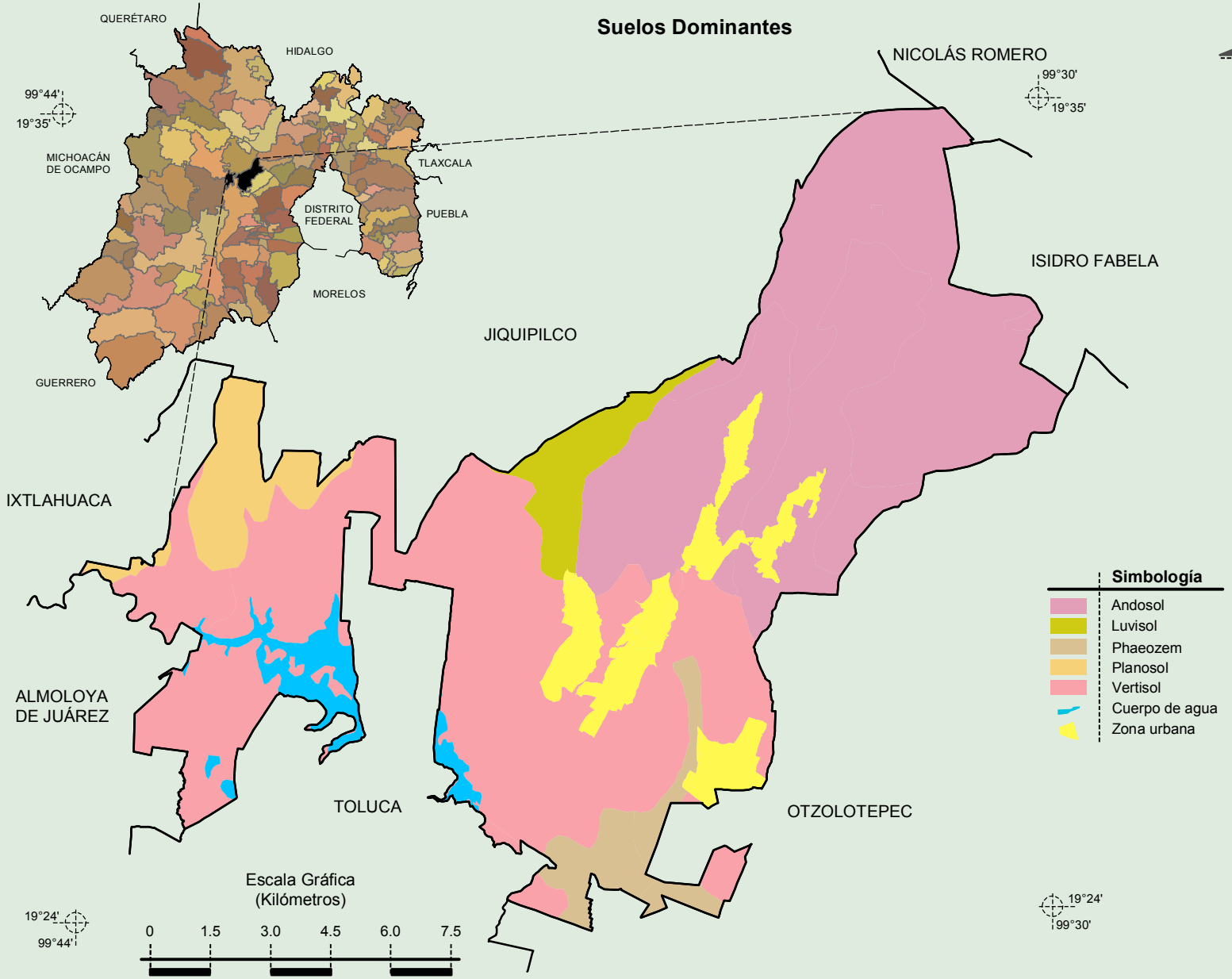

Fuente: INEGI. *Marco Geoestadístico Municipal 2010, versión 4.3.*
INEGI. Conjunto de Datos Vectorial Edafológico, Escala 1:250 000, Serie II (Continuo Nacional).
INEGI. Información Topográfica Digital Escala 1:250 000, serie II.

INEGI. Compendio de información geográfica municipal 2010. Temoaya, México. 2010

Uso del Suelo y Vegetación

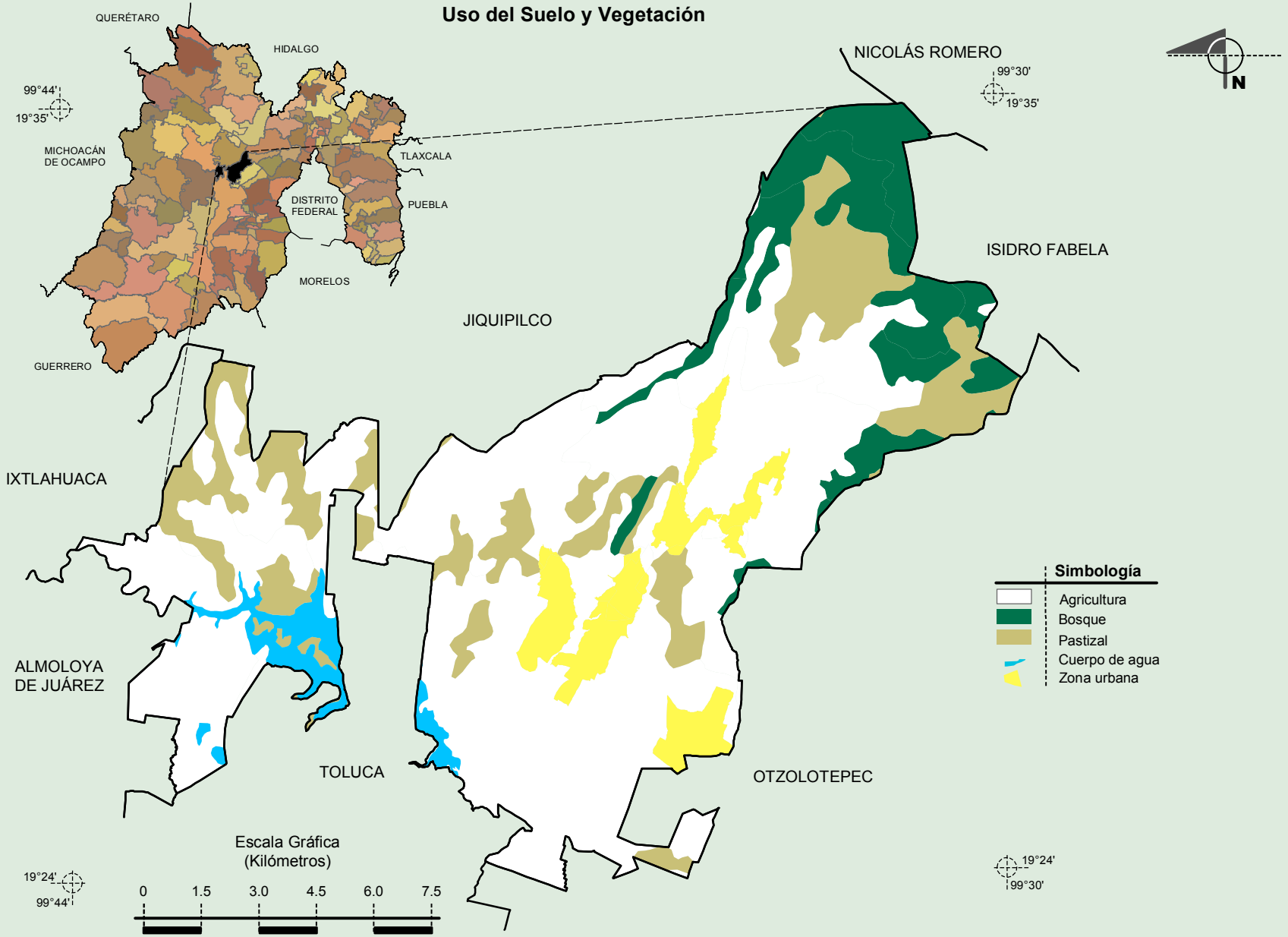

Fuente: INEGI. *Marco Geoestadístico Municipal 2010, versión 4.3.*
INEGI. Conjunto de Datos Vectoriales de Uso del Suelo y Vegetación Serie III Escala 1:250 000.
INEGI. Información Topográfica Digital Escala 1:250 000 serie II.

INEGI. Compendio de información geográfica municipal 2010. Temoaya, México. 2010