



Compendio de información geográfica municipal 2010

Texcalyacac

México



INSTITUTO NACIONAL
DE ESTADÍSTICA Y GEOGRAFÍA

**Compendio de información geográfica municipal de los
Estados Unidos Mexicanos
Texcalyacac, México
clave geoestadística 15098**

	Coordenadas y altitud	Colindancias	Otros datos
Ubicación geográfica	Entre los paralelos 19°05' y 19°10' de latitud norte; los meridianos 99°29' y 99°32' de longitud oeste; altitud entre 2 500 y 3 100 m.	Colinda al norte con los municipios de Rayón y Almoloya del Río; al este con los municipios de Almoloya del Río y Tianguistenco; al sur con el municipio de Joquicingo; al oeste con los municipios de Joquicingo, Tenango del Valle y Rayón.	Ocupa el 0.11% de la superficie del estado. Cuenta con 4 localidades y una población total de 5 111 habitantes http://mapserver.inegi.org.mx/mgn2k/ ; resultado del censo 2010.

	Provincia	Subprovincia	Sistemas de topoformas
Fisiografía	Eje Neovolcánico (100%)	Lagos y Volcanes de Anáhuac (100%)	Vaso lacustre de piso rocoso o cementado (100%)

	Rango de temperatura	Rango de precipitación	Clima
Clima	12 – 14°C	800 – 1 100 mm	Templado subhúmedo con lluvias en verano, de mayor humedad (100%)

	Periodo	Roca	Sitios de interés
Geología	Cuaternario (93.09%)	Ígnea extrusiva: basalto (32.83%), toba básica (13.41%) y brecha volcánica básica (2.32%) Suelo: lacustre (41.4%) y aluvial (3.13%)	No disponible

Nota: el porcentaje faltante corresponde a Zona Urbana con (6.91%).

	Suelo dominante
Edafología	Gleysol (43.73%), Leptosol (32.55%), Andosol (11.29%), Vertisol (2.8%), Regosol (1.79%) y Phaeozem (0.93%)

Nota: el porcentaje faltante corresponde a Zona Urbana con (6.91%).

Hidrografía	Región hidrológica	Cuenca	Subcuenca	Corrientes de agua	Cuerpos de agua
	Lerma – Santiago (100%)	R. Lerma – Toluca (100%)	R. Almoloya – Oztolotepec (100%)	No disponible	No disponible

Uso del suelo y vegetación	Uso del suelo	Vegetación
	Agricultura (53.02%) y zona urbana (6.91%)	Bosque (33.49%), tular (5.24%) y pastizal (1.34%)

Uso potencial de la tierra	Agrícola	Pecuario
	Para la agricultura mecanizada continua (10.61%) Para la agricultura manual continua (0.2%) No apta para la agricultura (89.19 %)	Para el desarrollo de praderas cultivadas (10.61%) Para el aprovechamiento de la vegetación natural únicamente por el ganado caprino (40.88%) No apta para uso pecuario (48.51 %)

Zona urbana	La zona urbana está creciendo sobre rocas ígneas extrusivas del Cuaternario, en llanuras; sobre áreas donde originalmente había suelos denominados Andosol, Regosol y Leptosol; tiene clima templado subhúmedo con lluvias en verano, de mayor humedad, y está creciendo sobre terrenos previamente ocupados por agricultura y bosques.
-------------	---

Zonas arqueológicas y monumentos históricos	Templo de San Mateo.
---	----------------------

Fuente: www.edomex.gob.mx/portal/page/portal/texcalyacac/municipio/historia

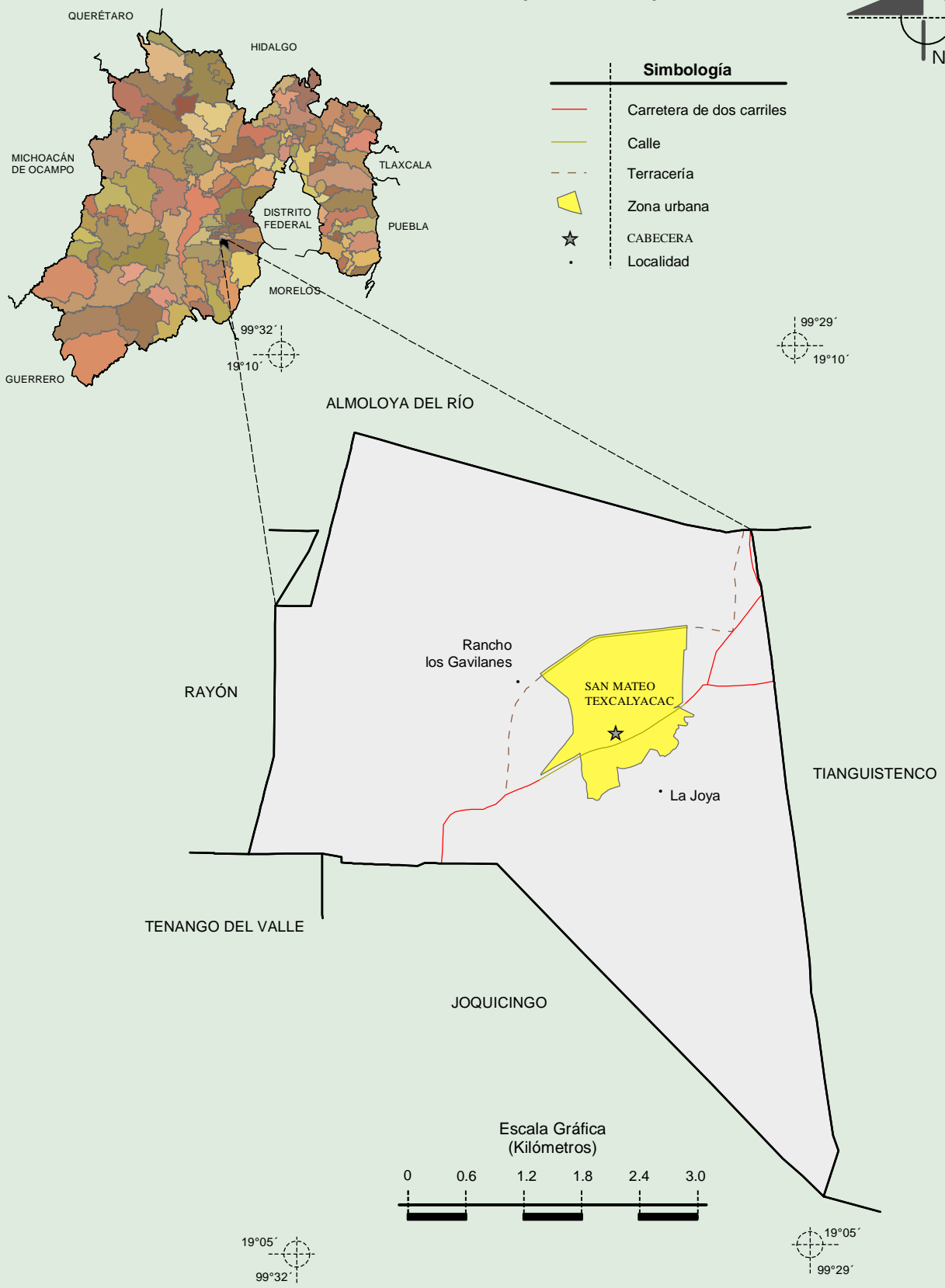
Hablantes de lengua indígena	Dialecto	Número de personas
	Huasteco, Lenguas Chinantecas, Mixtecas, Zapotecas, Maya, Mazahua, Mazateco, Mixe, Náhuatl, Otomí y no especificado.	45

Fuente: http://www3.inegi.org.mx/sistemas/iter/entidad_indicador.aspx?ev=5

	Artesanías	Gastronomía	Música
Cultura popular	<p>Los materiales como el tule para elaborar petates y aventadores y otros objetos, La madera para la fabricación de juguetes como trompos, yoyos, valeros etc. y algunas herramientas como mangos de cuchillos, formones, mazos para hojalatería y lanzas para actividades artísticas.</p>	<p>Tortillas hechas a mano, el chile atole, el atole de dulce, de maíz tierno, atole de pinole o champurrado las distintas variedades de tamales de elote tierno, de chile de dulce de haba y hongos.</p> <p>En la actualidad se comen sopes, pozole, tlascascales y tlacoyos las habas en diferentes formas habas verdes, enzapatadas, martires, sopa de habas, habasmol, en gorditas.</p> <p>Las comidas típicas del municipio son el mole rojo, el mole de hoyo, mole verde, chiles rellenos o capeados, los huazontles, la barbacoa y los distintos platillos de pato.</p>	<p>Mariachi.</p>

Fuente: www.edomex.gob.mx/portal/page/portal/texcalyacac/municipio/historia

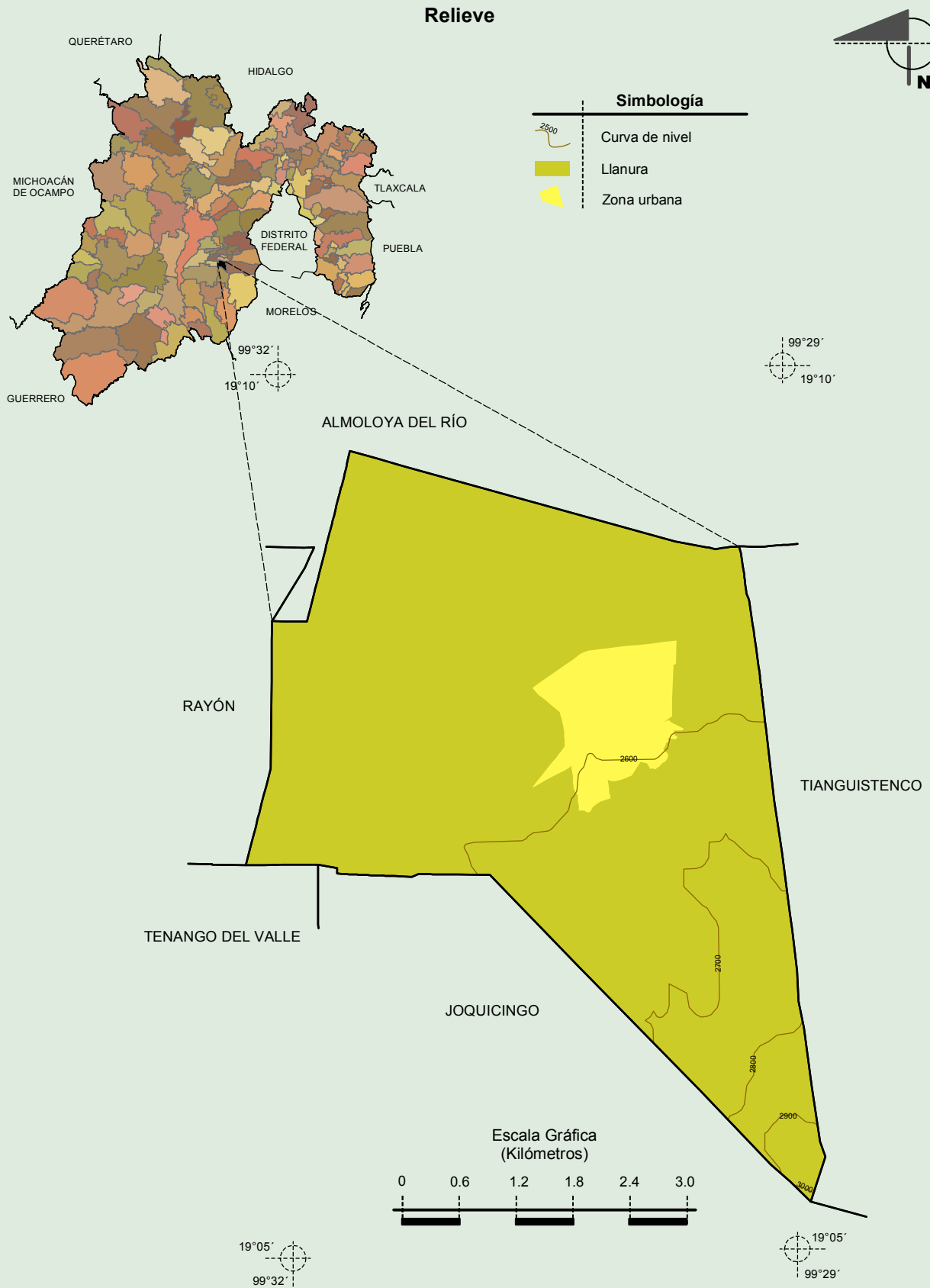
Localidades e Infraestructura para el Transporte



INEGI. Compendio de información geográfica municipal 2010. Texcalyacac, México. 2010

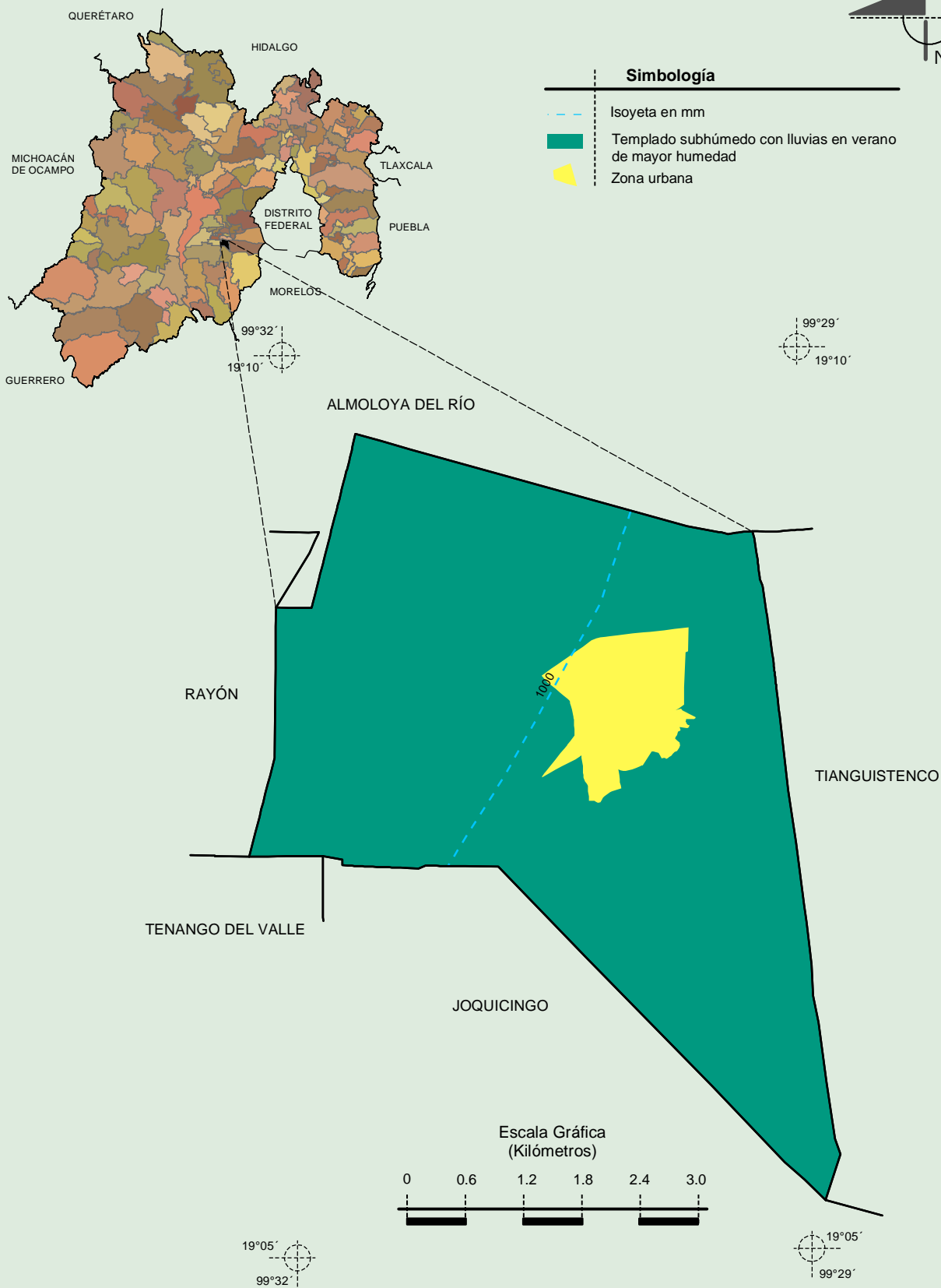
Fuente: INEGI. Marco Geoestadístico Municipal 2010, versión 4.3.
 INEGI. Información Topográfica Digital Escala 1:250 000 serie III.

Compendio de información geográfica municipal de los Estados Unidos Mexicanos Texcalyacac, México



Fuente: INEGI. *Marco Geoestadístico Municipal 2010, versión 4.3.*
INEGI. Continuo Nacional del Conjunto de Datos Geográficos de la Carta Fisiográfica 1:1 000 000, serie I.
INEGI. Información Topográfica Digital Escala 1:250 000 serie III.

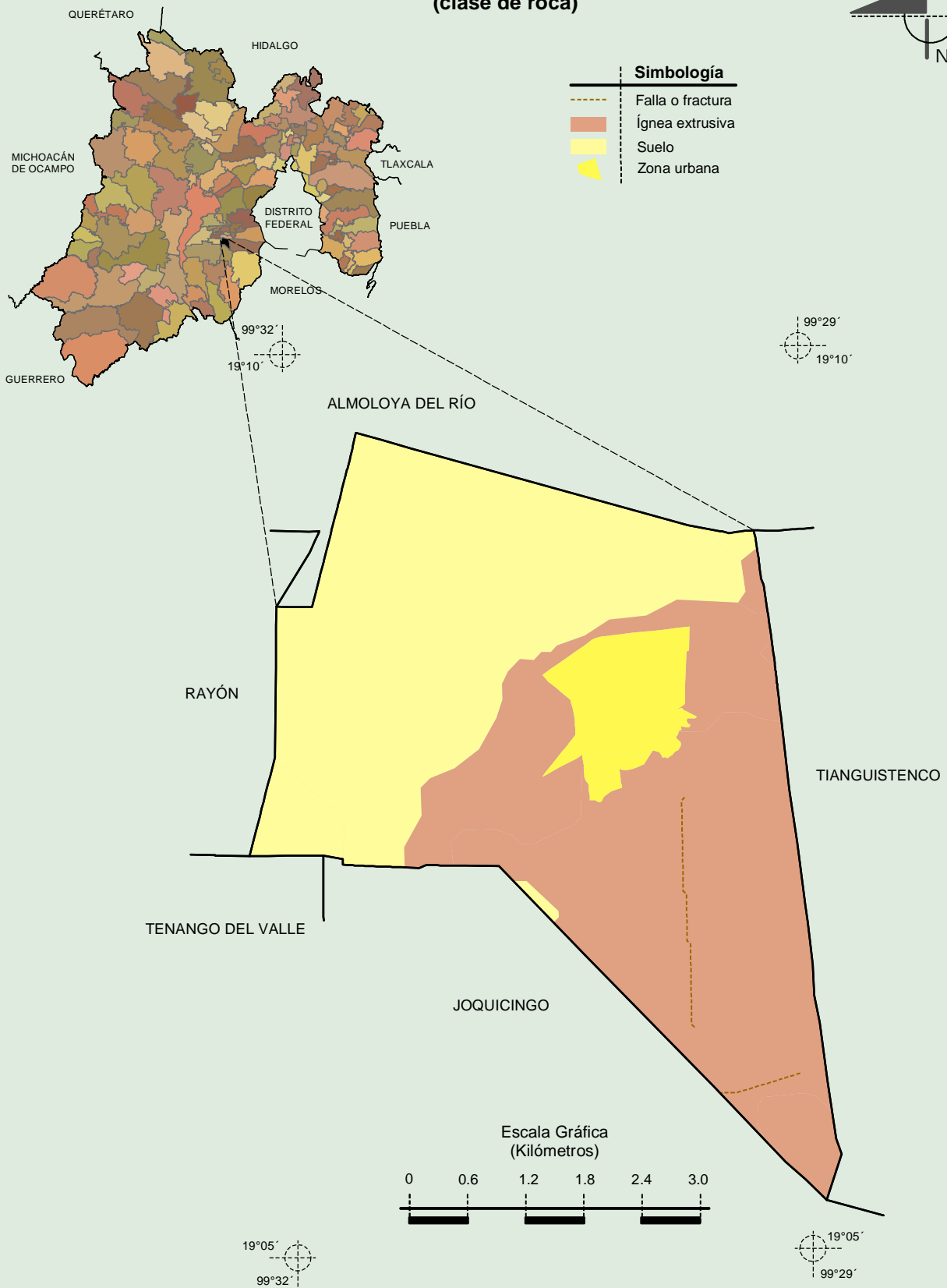
Climas



Fuente: INEGI. *Marco Geoestadístico Municipal 2010, versión 4.3.*

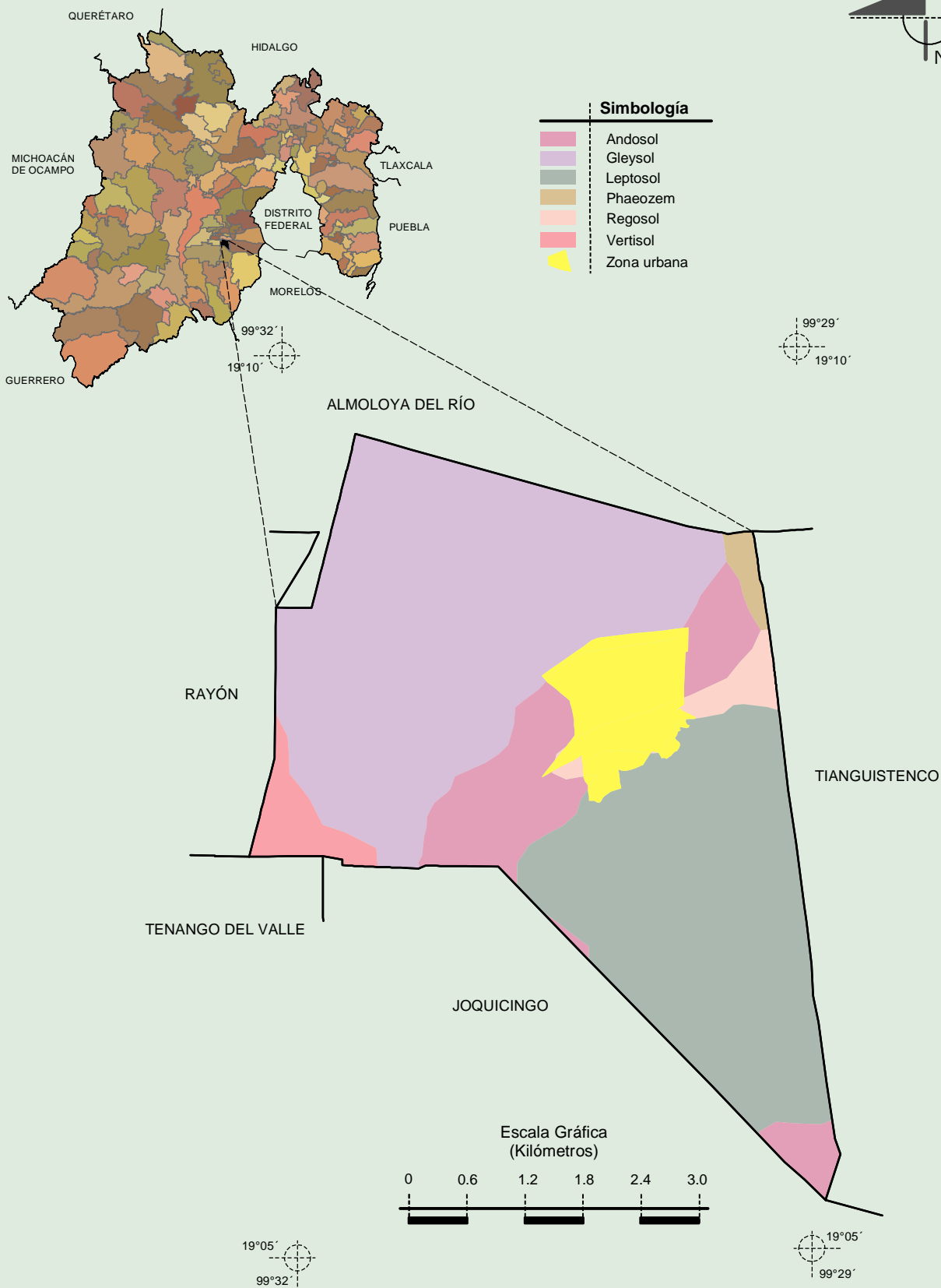
INEGI. Continuo Nacional del Conjunto de Datos Geográficos de las Cartas de Climas, Precipitación Total Anual y Temperatura Media Anual 1:1 000 000, serie I.

**Geología
 (clase de roca)**



Fuente: INEGI. *Marco Geoestadístico Municipal 2010, versión 4.3.*
 INEGI. Continuo Nacional del Conjunto de Datos Geográficos de la Carta Geológica 1:250 000, serie I.

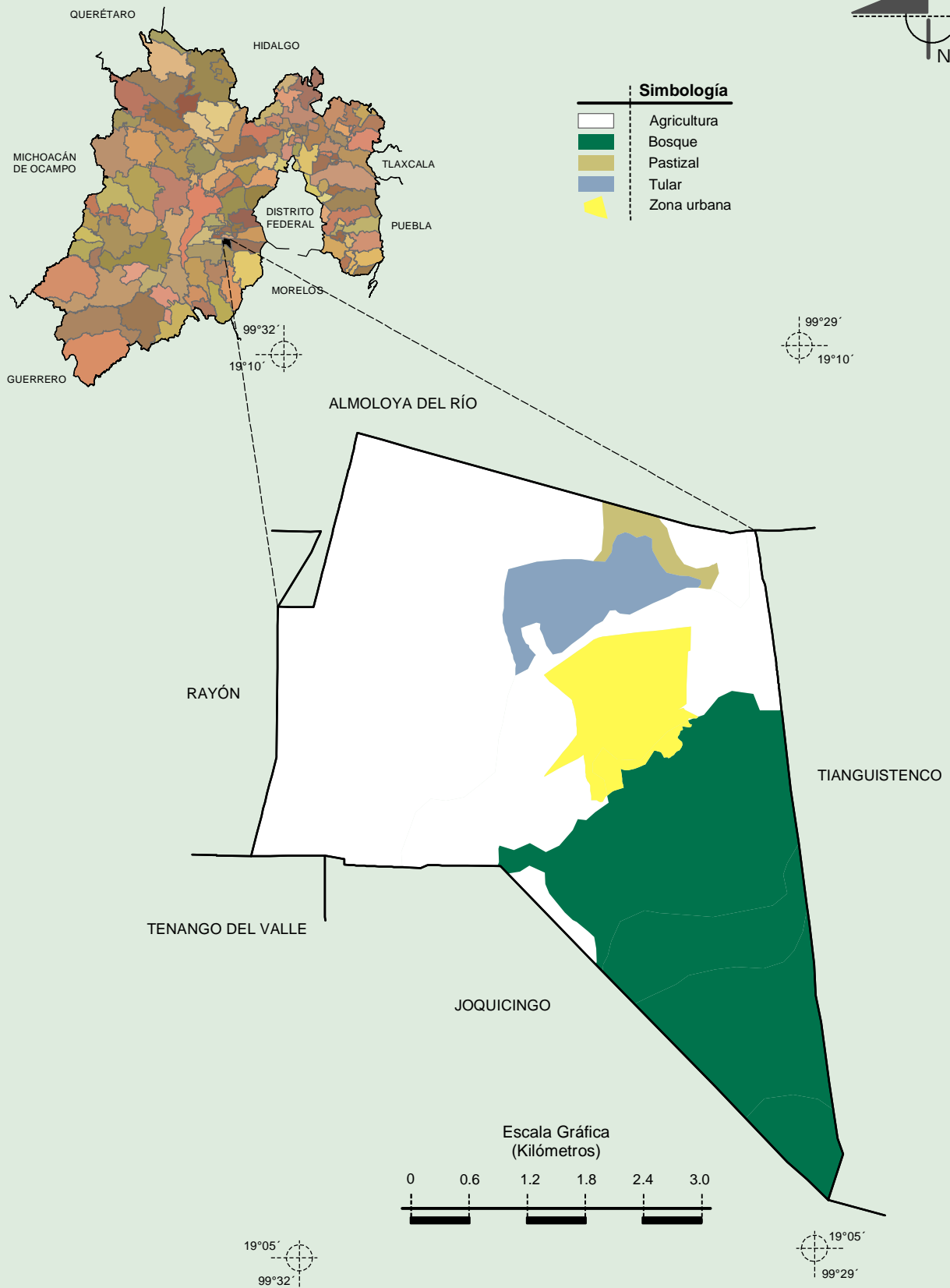
Suelos Dominantes



INEGI. Compendio de información geográfica municipal 2010. Texcalyacac, México. 2010

Fuente: INEGI. Marco Geoestadístico Municipal 2010, versión 4.3.
 INEGI. Conjunto de Datos Vectorial Edafológico, Escala 1:250 000, Serie II (Continuo Nacional).

Uso del Suelo y Vegetación



Fuente: INEGI. Marco Geoestadístico Municipal 2010, versión 4.3.
 INEGI. Conjunto de Datos Vectoriales de Uso del Suelo y Vegetación Serie III Escala 1:250 000.