

Instituto Nacional de Estadística y Geografía



Compendio de información geográfica municipal 2010

Valle de Chalco Solidaridad

México



INSTITUTO NACIONAL
DE ESTADÍSTICA Y GEOGRAFÍA

Compendio de información geográfica municipal de los Estados Unidos Mexicanos Valle de Chalco Solidaridad, México clave geoestadística 15122

Ubicación geográfica	Coordenadas y altitud	Colindancias	Otros datos
	Entre los paralelos 19° 14' y 19° 20' de latitud norte; los meridianos 98° 55' y 98° 59' de longitud oeste; altitud entre 2 200 y 2 400 m.	Colinda al norte con los municipios de La Paz e Ixtapaluca; al este con los municipios de Ixtapaluca y Chalco; al sur con el municipio de Chalco y el Distrito Federal; al oeste con el Distrito Federal.	Ocupa el 0.21% de la superficie del estado. Cuenta con 7 localidades y una población total de 357 645 habitantes http://mapserver.inegi.org.mx/mgn2k/ ; resultado del censo 2010.

Fisiografía	Provincia	Subprovincia	Sistemas de topoformas
	Eje Neovolcánico (100%)	Lagos y Volcanes de Anáhuac (100%)	Vaso lacustre (96.14%) y Lomerío de basalto (3.86%)

Clima	Rango de temperatura	Rango de precipitación	Clima
	14 – 16°C	600 – 800 mm	Templado subhúmedo con lluvias en verano, de menor humedad (68.54%) y templado subhúmedo con lluvias en verano, de humedad media (31.46%)

Geología	Periodo	Roca	Sitios de interés
	Cuaternario (38.66%) y Neógeno (2.98%)	Ígnea extrusiva: toba básica (2.96%) Suelo: lacustre (37.56%) y aluvial (1.12%)	No disponible

Nota: el porcentaje faltante corresponde a Zona Urbana con (58.36%).

Edafología	Suelo dominante
	Gleysol (22.48%), Solonchak (15.21%), Regosol (3.69%) y Arenosol (0.26%)

Nota: el porcentaje faltante corresponde a Zona Urbana con (58.36%).

Hidrografía	Región hidrológica	Cuenca	Subcuenca	Corrientes de agua	Cuerpos de agua
	Pánuco (100%)	R. Moctezuma (100%)	L. Texcoco y Zumpango (100%)	No disponible	Perenne (5.83%):

Uso del suelo y vegetación	Uso del suelo	Vegetación
	Zona urbana (58.36%) y agricultura (38.55%)	Pastizal (3.09%)

Uso potencial de la tierra	Agrícola	Pecuario
	Para la agricultura mecanizada continua (41.64%) No apta para la agricultura (58.36%)	Para el desarrollo de praderas cultivadas (41.64%) No apta para uso pecuario (58.36%)

Zona urbana	La zona urbana está creciendo sobre suelos y rocas ígneas extrusivas del Cuaternario, en llanuras y lomeríos; sobre áreas donde originalmente había suelos denominados Regosol y Solonchak; tiene clima templado subhúmedo con lluvias en verano, de menor humedad y templado subhúmedo con lluvias en verano, de humedad media, y está creciendo sobre terrenos previamente ocupados por pastizales y agricultura.
--------------------	---

Zonas arqueológicas y monumentos históricos	Catedral de San Juan Diego y ex – hacienda de Xico.
--	---

Fuente: http://es.wikipedia.org/wiki/Valle_de_Chalco_Solidaridad

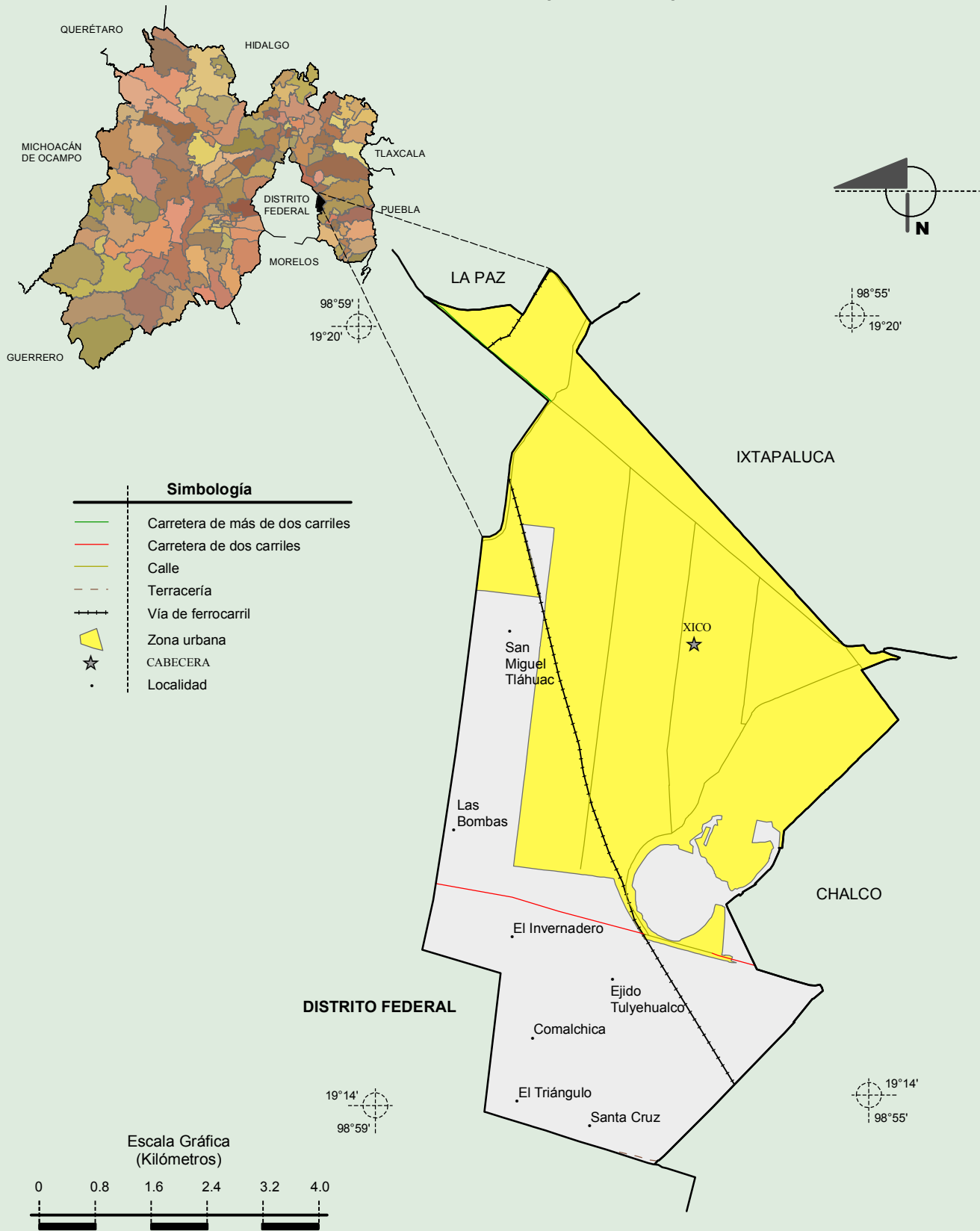
Hablantes de lengua indígena	Dialecto	Número de personas
	Amuzgo, Amuzgo de Guerrero, Amuzgo de Oaxaca, Chatino, Chichimeca Jonaz, Chocho, Chol, Chontal, Chontal de Oaxaca, Cuicateco, Huasteco, Huave, Ixcateco, Ixil, Kanjobal, Lenguas Chinantecas, Mixtecas, Zapotecas, Mame, Matlatzinca, Maya, Mazahua, Mazateco, Mixe, Náhuatl, Otomí, Popoloca, Popoloca, Purépecha, Tarahumara, Tepehua, Tepehuano, Tlapaneco, Totonaca, Triqui, Tzeltal, Tzotzil, Zoque, otras lenguas indígenas de México y no especificado.	10 160

Fuente: http://www3.inegi.org.mx/sistemas/iter/entidad_indicador.aspx?ev=5

Cultura popular	Artesanías	Gastronomía	Música
	Tejidos, bordados, cobijas de lana, estandartes y banderas, alfarería, petates y sombreros de paja y guitarras.	Quelite, quintoniles sudados con salsa de molcajete y verdolagas en salsa verde estos acompañados con pulque además se mezcla con una comida que es cosmopolita por la diversidad de orígenes de sus habitantes, aunque la oferta pública restaurantera es aún incipiente. Tamales oaxaqueños y veracruzanos en hoja de plátano, chilate, chicharrón en salsa verde, cerdo con verdolagas, pollo o cerdo con guaje, guisos con salsa de xoconoxtle, cochinita pibil, mole poblano, negro, amarillo y de olla con res y pollo, entre muchos otros guisos.	Internacional el Coro de Niños Cantores de Valle de Chalco.

Fuente: http://es.wikipedia.org/wiki/Valle_de_Chalco_Solidaridad

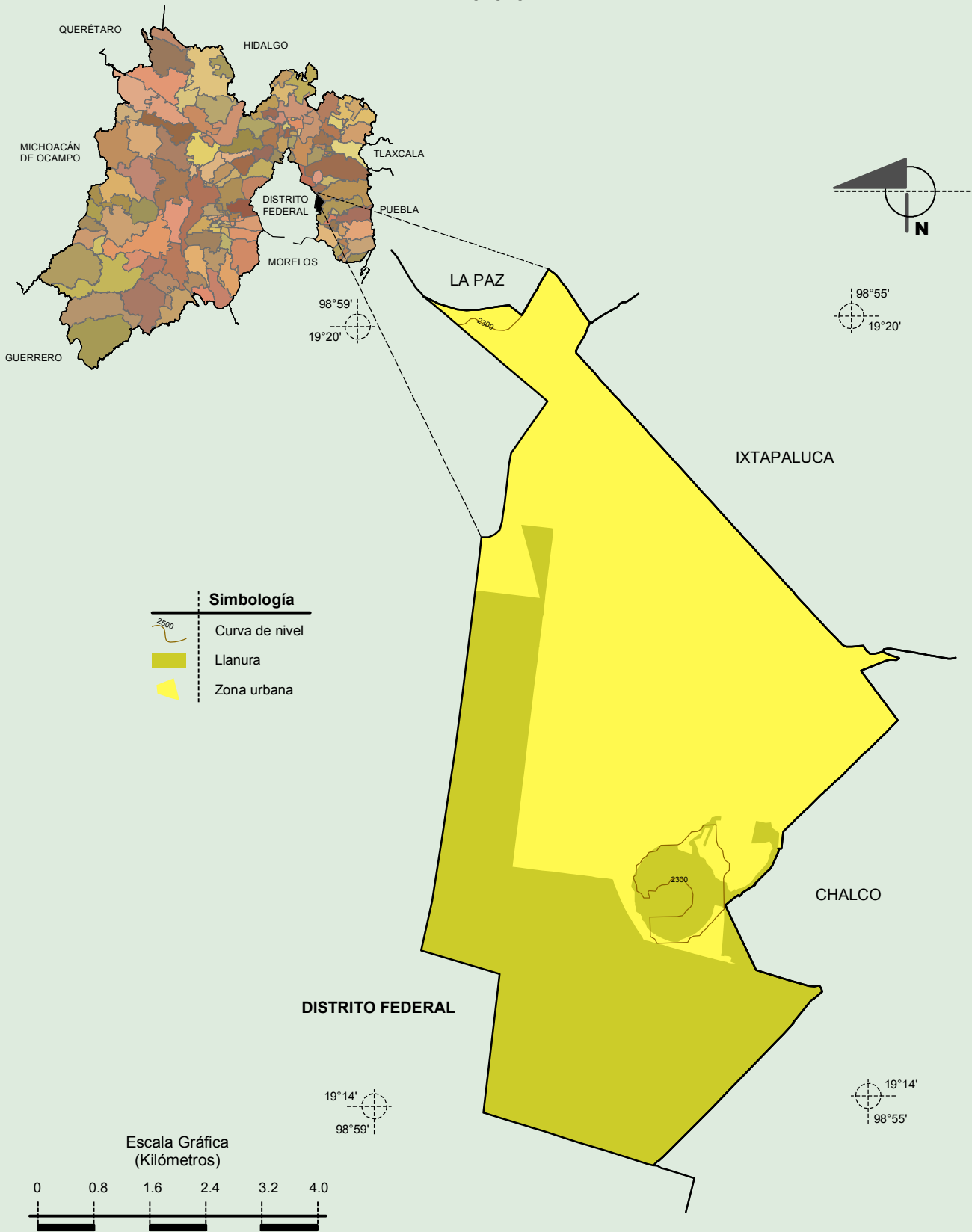
Localidades e Infraestructura para el Transporte



Fuente: INEGI. Marco Geoestadístico Municipal 2010, versión 4.3.
 INEGI. Información Topográfica Digital Escala 1:250 000 serie III.

**Compendio de información geográfica municipal de los Estados Unidos Mexicanos
Valle de Chalco Solidaridad, México**

Relieve

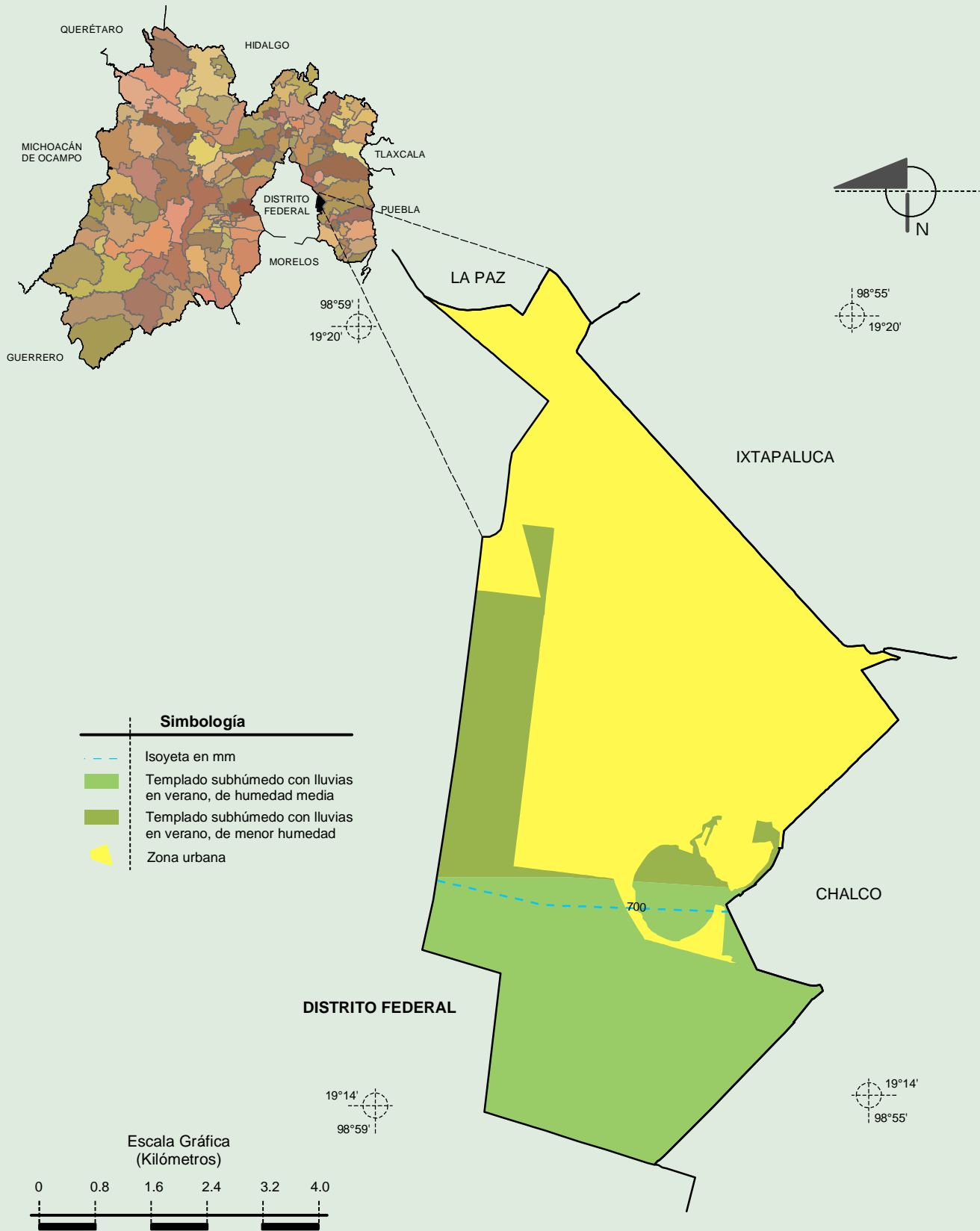


INEGI. Compendio de información geográfica municipal 2010. Valle de Chalco Solidaridad, México. 2010

Fuente: INEGI. *Marco Geoestadístico Municipal 2010, versión 4.3.*
 INEGI. Continuo Nacional del Conjunto de Datos Geográficos de la Carta Fisiográfica 1:1 000 000, serie I.
 INEGI. Información Topográfica Digital Escala 1:250 000 serie III.

**Compendio de información geográfica municipal de los Estados Unidos Mexicanos
Valle de Chalco Solidaridad, México**

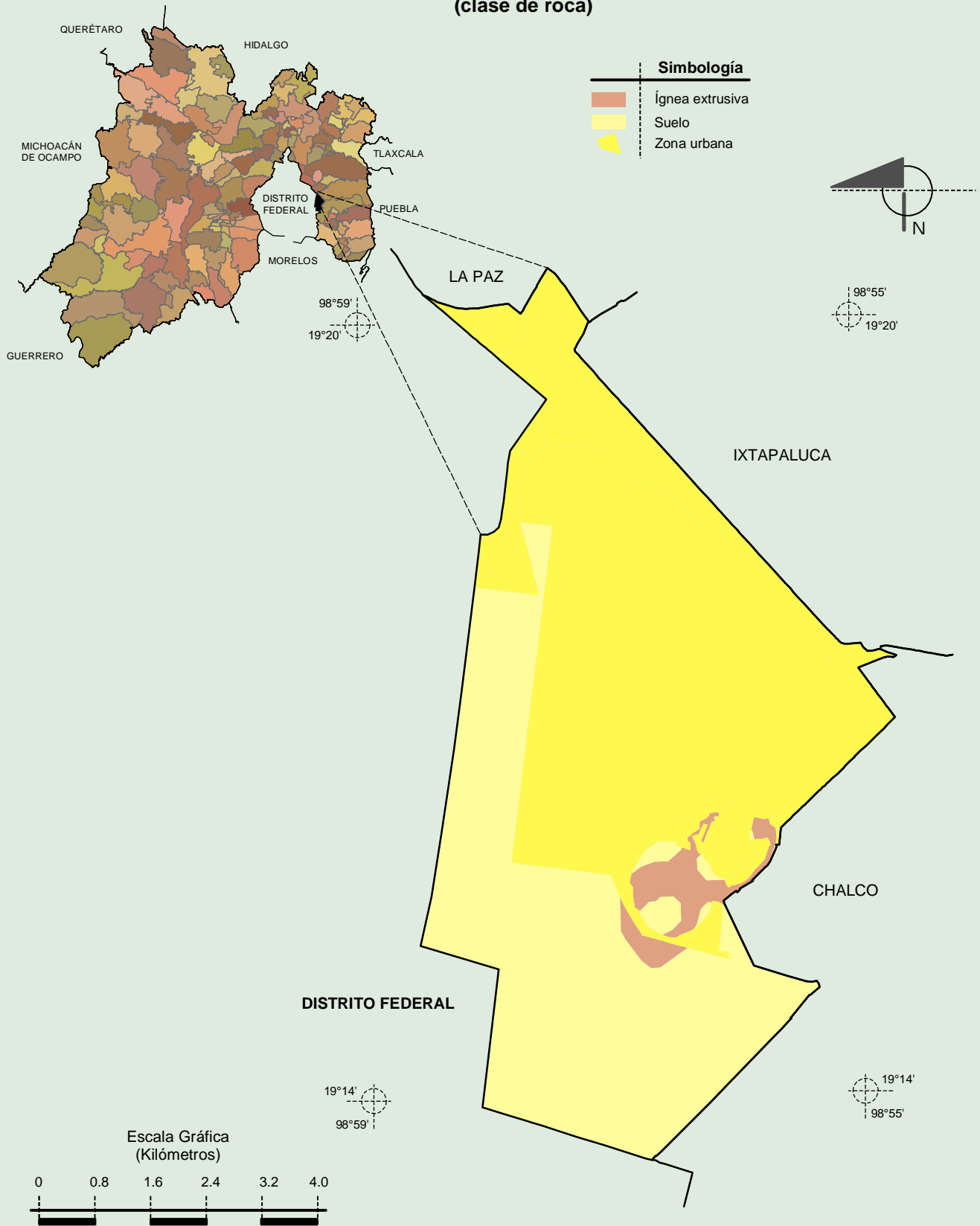
Climas



Fuente: INEGI. *Marco Geoestadístico Municipal 2010, versión 4.3.*
INEGI. Continuo Nacional del Conjunto de Datos Geográficos de las Cartas de Climas, Precipitación Total Anual y Temperatura Media Anual 1:1 000 000, serie I.

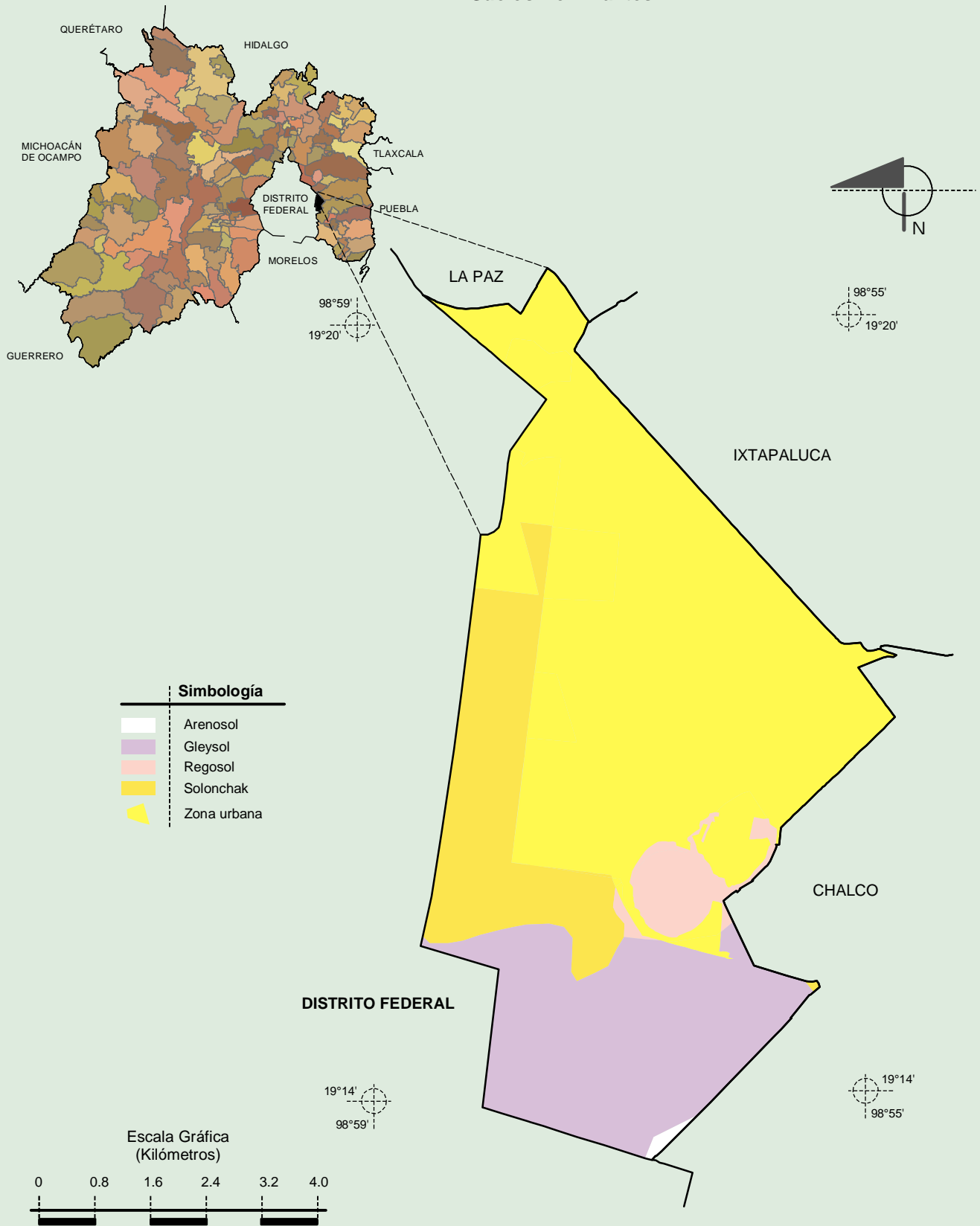
**Compendio de información geográfica municipal de los Estados Unidos Mexicanos
Valle de Chalco Solidaridad, México**

**Geología
(clase de roca)**



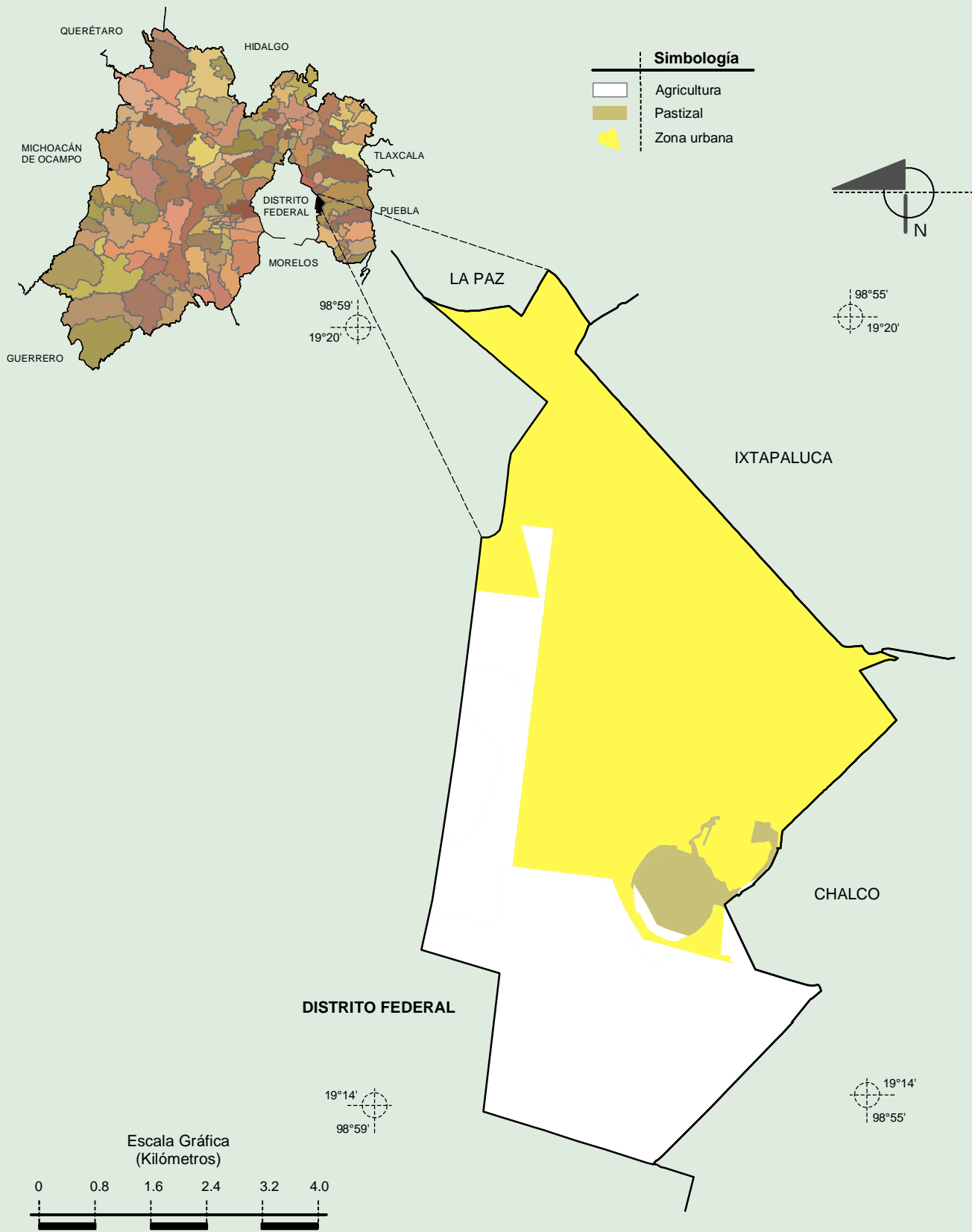
Fuente: INEGI. *Marco Geoestadístico Municipal 2010, versión 4.3.*
INEGI. Continuo Nacional del Conjunto de Datos Geográficos de la Carta Geológica 1:250 000, serie I.

Suelos Dominantes



Fuente: INEGI. *Marco Geoestadístico Municipal 2010, versión 4.3.*
INEGI. Conjunto de Datos Vectorial Edafológico, Escala 1:250 000, Serie II (Continuo Nacional).

Uso del Suelo y Vegetación



Fuente: INEGI. *Marco Geoestadístico Municipal 2010, versión 4.3.*
 INEGI. Conjunto de Datos Vectoriales de Uso del Suelo y Vegetación Serie III Escala 1:250 000.