



# Compendio de información geográfica municipal 2010

Acuitzio

Michoacán de Ocampo



## Compendio de información geográfica municipal de los Estados Unidos Mexicanos Acuitzio, Michoacán de Ocampo clave geoestadística 16001

Ubicación geográfica	Coordenadas y altitud	Colindancias	Otros datos
	Entre los paralelos 19°23' y 19°33' de latitud norte; los meridianos 101°15' y 101°27' de longitud oeste; altitud entre 2 100 y 3 400 m	Colinda al norte con el municipio de Morelia; al este con los municipios de Morelia y Madero; al sur con los municipios de Madero y Tacámbaro; al oeste con los municipios de Tacámbaro, Pátzcuaro y Morelia	Ocupa el 0.30% de la superficie del estado. Cuenta con 43 localidades y una población total de 10 987 habitantes. <a href="http://mapserver.inegi.org.mx/mgn2k/">http://mapserver.inegi.org.mx/mgn2k/</a> ; resultado del censo 2010.

Fisiografía	Provincia	Subprovincia	Sistemas de topoformas
	Eje Neovolcánico (100%)	Neovolcánica Tarasca (100%)	Sierra volcánica con estrato volcanes o estrato volcanes aislados con llanuras (78.07%) y Llanura aluvial (21.93%)

Clima	Rango de temperatura	Rango de precipitación	Clima
	10 – 18°C	800 – 1 300 mm	Templado subhúmedo con lluvias en verano, de mayor humedad (90.27%), templado subhúmedo con lluvias en verano, de humedad media (5.68%) y semifrío subhúmedo con lluvias en verano, de mayor humedad (4.05%)

Geología	Periodo	Roca	Sitios de interés
	Plioceno-Cuaternario (84.81%), Cuaternario (11.60%) y Neógeno (0.06%)	Ígnea extrusiva: basalto (84.81%), brecha volcánica básica (2.95%), basalto-brecha volcánica básica (0.07%), dacita (0.04%) y andesita-brecha volcánica intermedia (0.02%) Suelo: aluvial (8.58%)	No disponible

*Nota: el porcentaje faltante corresponde a Zona Urbana con 3.53%.*

<b>Edafología</b>	Suelo dominante
	Andosol (54.69%), Luvisol (38.98%) y Leptosol (2.80%)

*Nota: el porcentaje faltante corresponde a Zona Urbana con 3.53%.*

	Región hidrológica	Cuenca	Subcuenca	Corrientes de agua	Cuerpos de agua
<b>Hidrografía</b>	Lerma-Santiago (78.35%) y Balsas (21.65%)	L. de Pátzcuaro-Cuitzeo y L. de Yuriria (78.35%) y R. Tacámbaro (21.65%)	L. de Pátzcuaro (78.35%), R. Carácuaro (13.36%) y R. Tacámbaro (8.29%)	Perennes: Agua del Toro y Yoricostío Intermitentes: La Palma, San Andrés, La Laja, Tirindiriz, La Parida, El Pinabete, Hondo y Agua Chiquita	No disponible

<b>Uso del suelo y vegetación</b>	Uso del suelo	Vegetación
	Agricultura (43.70%) y Zona urbana (3.53%)	Bosque (50.36%) y Pastizal (2.13%)

*Nota: el porcentaje faltante corresponde a NA con 0.28%.*

<b>Uso potencial de la tierra</b>	Agrícola	Pecuario
	Para la agricultura mecanizada continua (41.85%) Para la agricultura de tracción animal estacional (32.19%) Para la agricultura manual continua (12.22%) Para la agricultura manual estacional (10.21%) No aptas para la agricultura (3.53%)	Para el desarrollo de praderas cultivadas (41.85%) Para el aprovechamiento de la vegetación natural diferente del pastizal (54.62%) No aptas para uso pecuario (3.53%)

<b>Zona urbana</b>	La zona urbana está creciendo sobre suelo aluvial del Cuaternario y roca ígnea extrusiva del Plioceno-Cuaternario, en sierra volcánica con estrato volcanes o estrato volcanes aislados con llanuras y llanura aluvial; sobre áreas donde originalmente había suelo denominado Luvisol; tiene clima templado subhúmedo con lluvias en verano, de mayor humedad, y está creciendo sobre terrenos previamente ocupados por agricultura y bosque de encino
--------------------	---

<b>Zonas arqueológicas y monumentos históricos</b>	Parroquia de San Nicolás Tolentino y Capilla del Sagrado Corazón, en la cabecera municipal; Capilla de San Isidro, en la localidad de Tamanguío y Capilla de la Virgen de Guadalupe, en la localidad de La Palma
--	--

Fuente: [www.inafed.gob.mx](http://www.inafed.gob.mx)

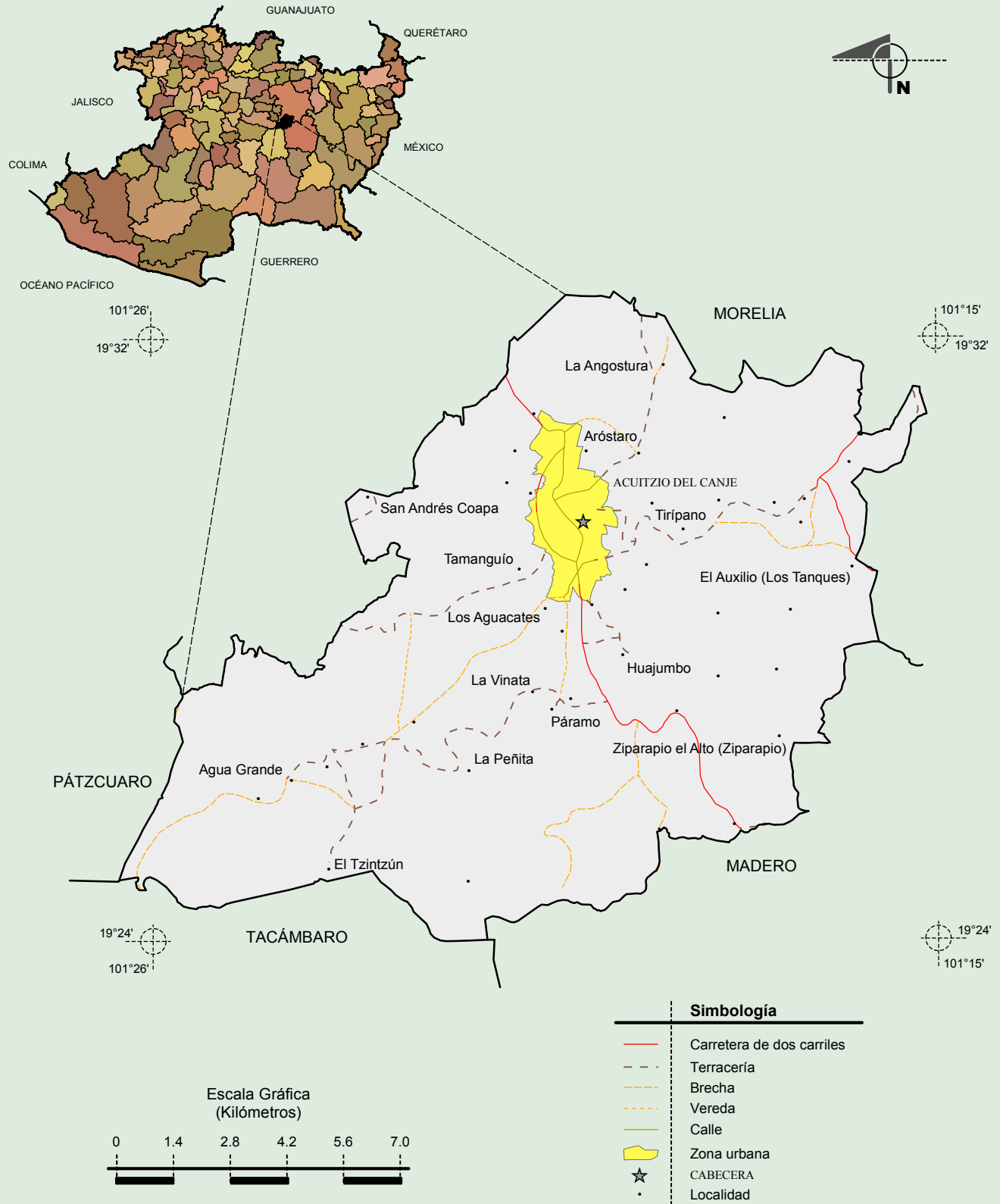
<b>Hablantes de lengua indígena</b>	Dialecto	Número de personas
	Purépecha y No especificado	221

Fuente: INEGI. Michoacán de Ocampo. *II Censo de Población y Vivienda, 2005. Tabulados básicos*

<b>Cultura popular</b>	Artesanías	Gastronomía	Música
	Muebles de madera	Olla podrida, carnitas y montalayo. Bebidas: Pulque, mezcal y tepache	Banda

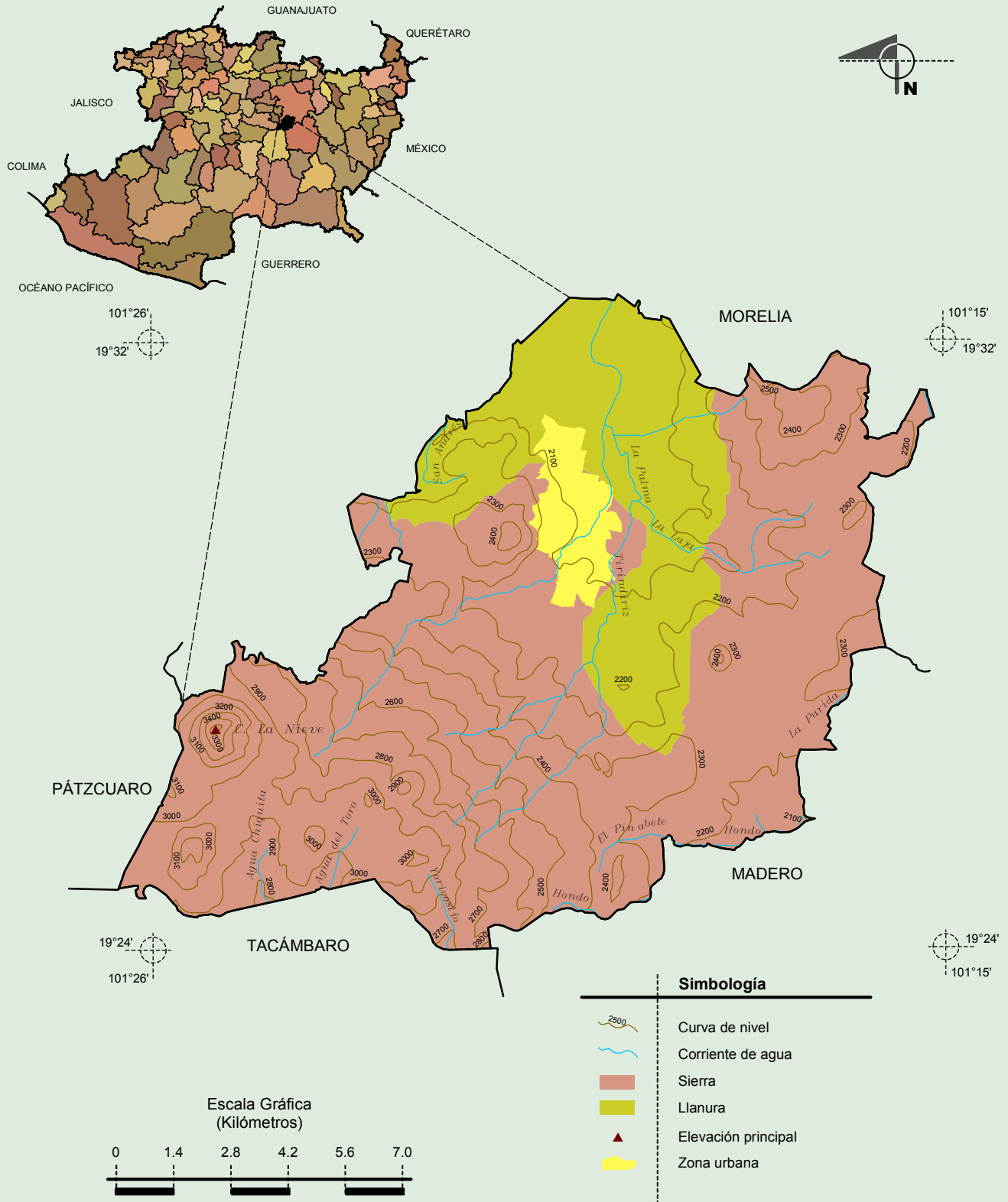
Fuente: [www.inafed.gob.mx](http://www.inafed.gob.mx)

**Localidades e Infraestructura para el Transporte**



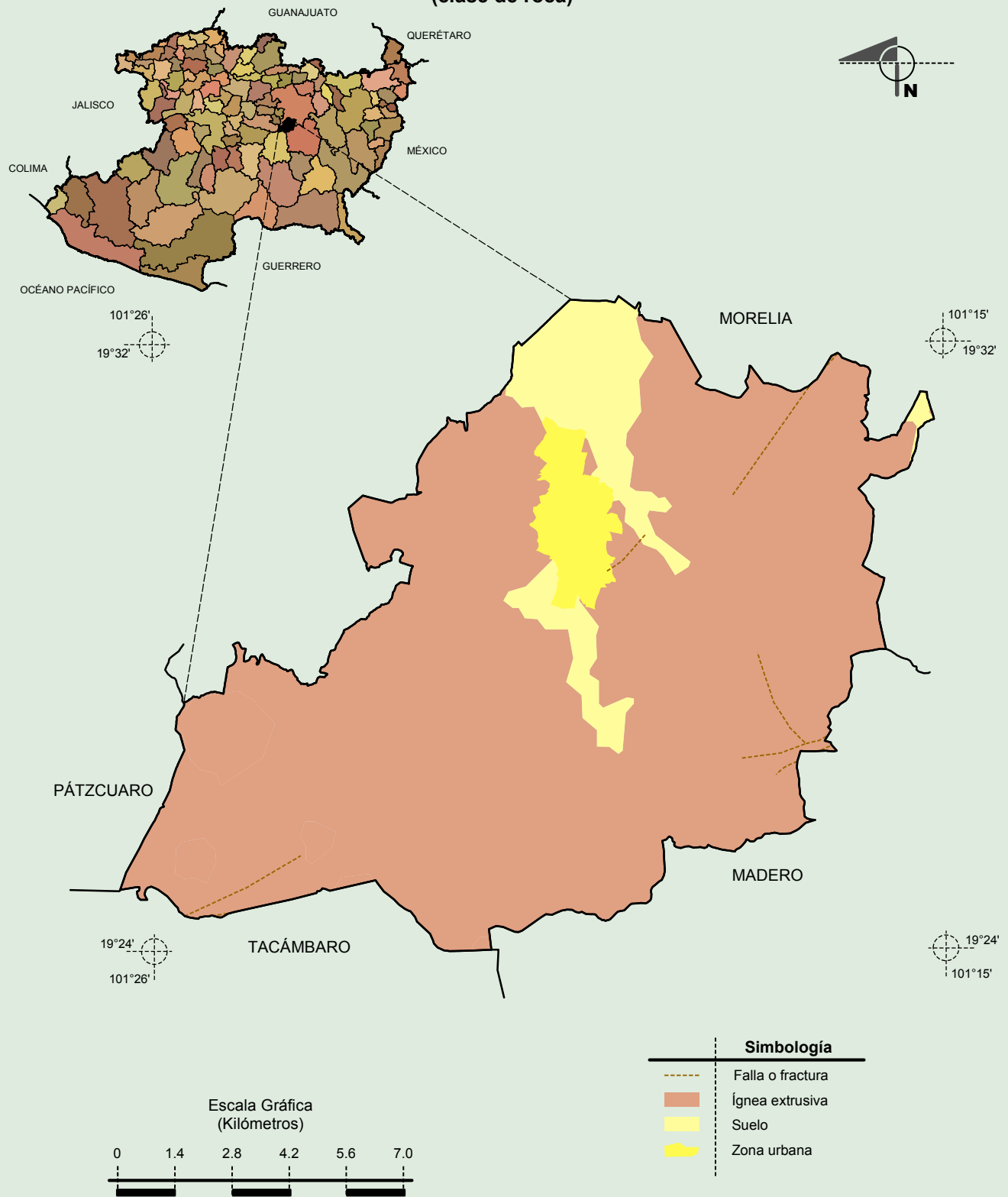
Fuente: INEGI. *Marco Geoestadístico Municipal 2010, versión 4.3.*  
 INEGI. Información Topográfica Digital Escala 1:250 000 serie III.

Relieve



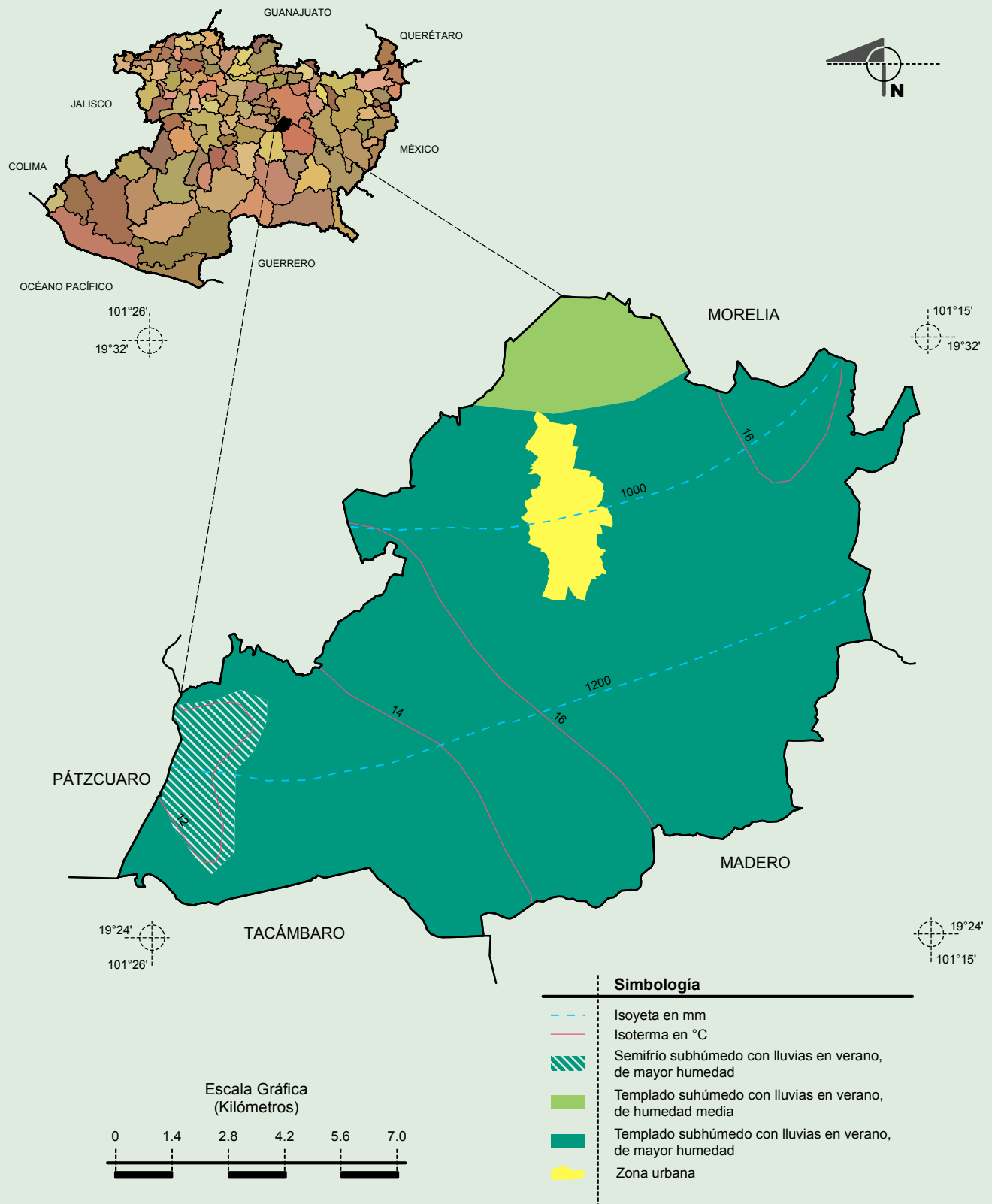
Fuente: INEGI. *Marco Geoestadístico Municipal 2010, versión 4.3.*  
 INEGI. Información Topográfica Digital Escala 1:250 000 serie III.  
 INEGI. Continuo Nacional del Conjunto de Datos Geográficos de la Carta Fisiográfica 1:1 000 000, serie I.  
 INEGI-CONAGUA. 2007. Mapa de la Red Hidrográfica Digital de México, Escala 1:250 000. México.

**Geología  
 (clase de roca)**



Fuente: INEGI. *Marco Geoestadístico Municipal 2010, versión 4.3.*  
 INEGI. Continuo Nacional del Conjunto de Datos Geográficos de la Carta Geológica, 1:250 000, serie I.

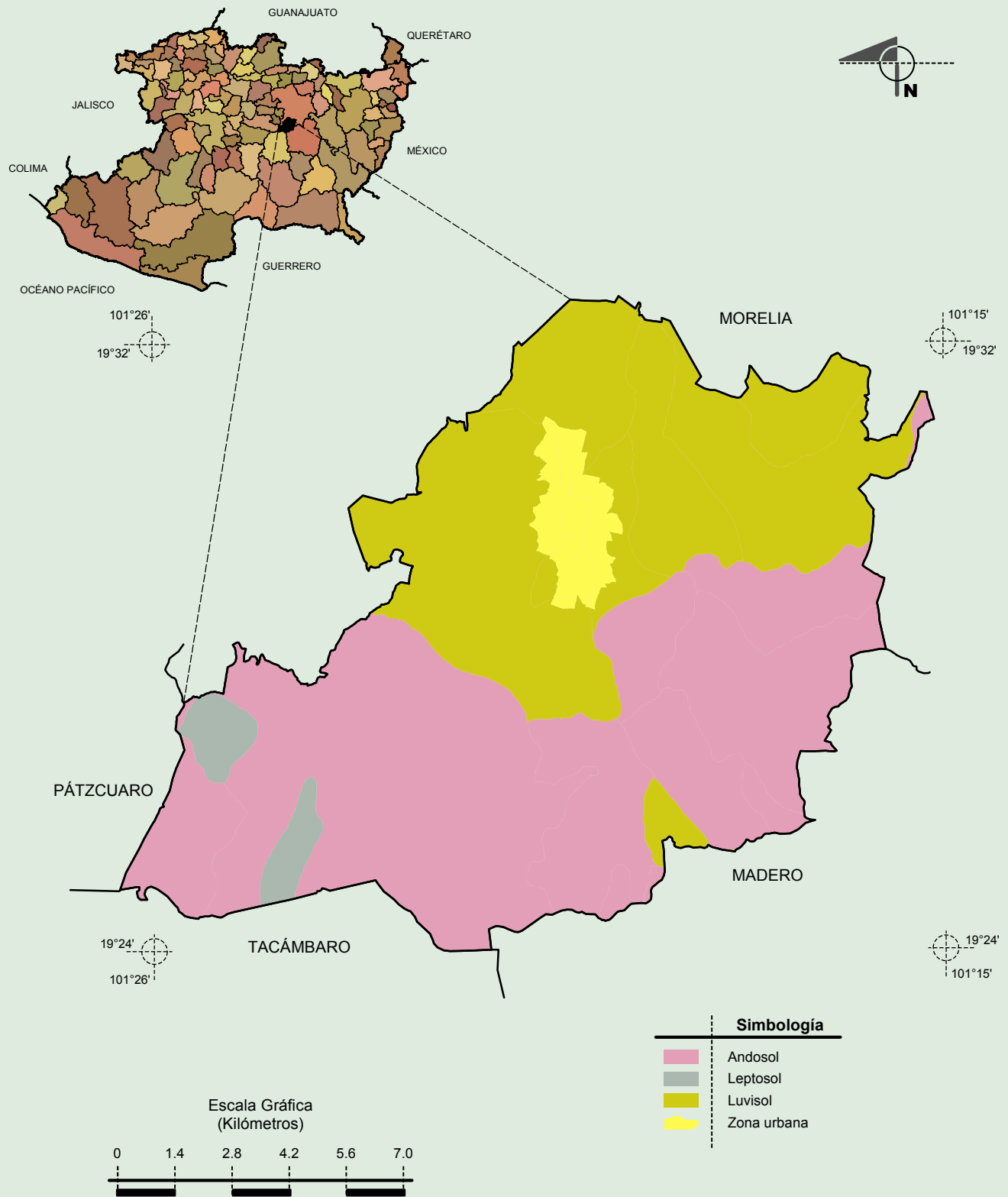
**Clima**



Fuente: INEGI. *Marco Geoestadístico Municipal 2010, versión 4.3.*

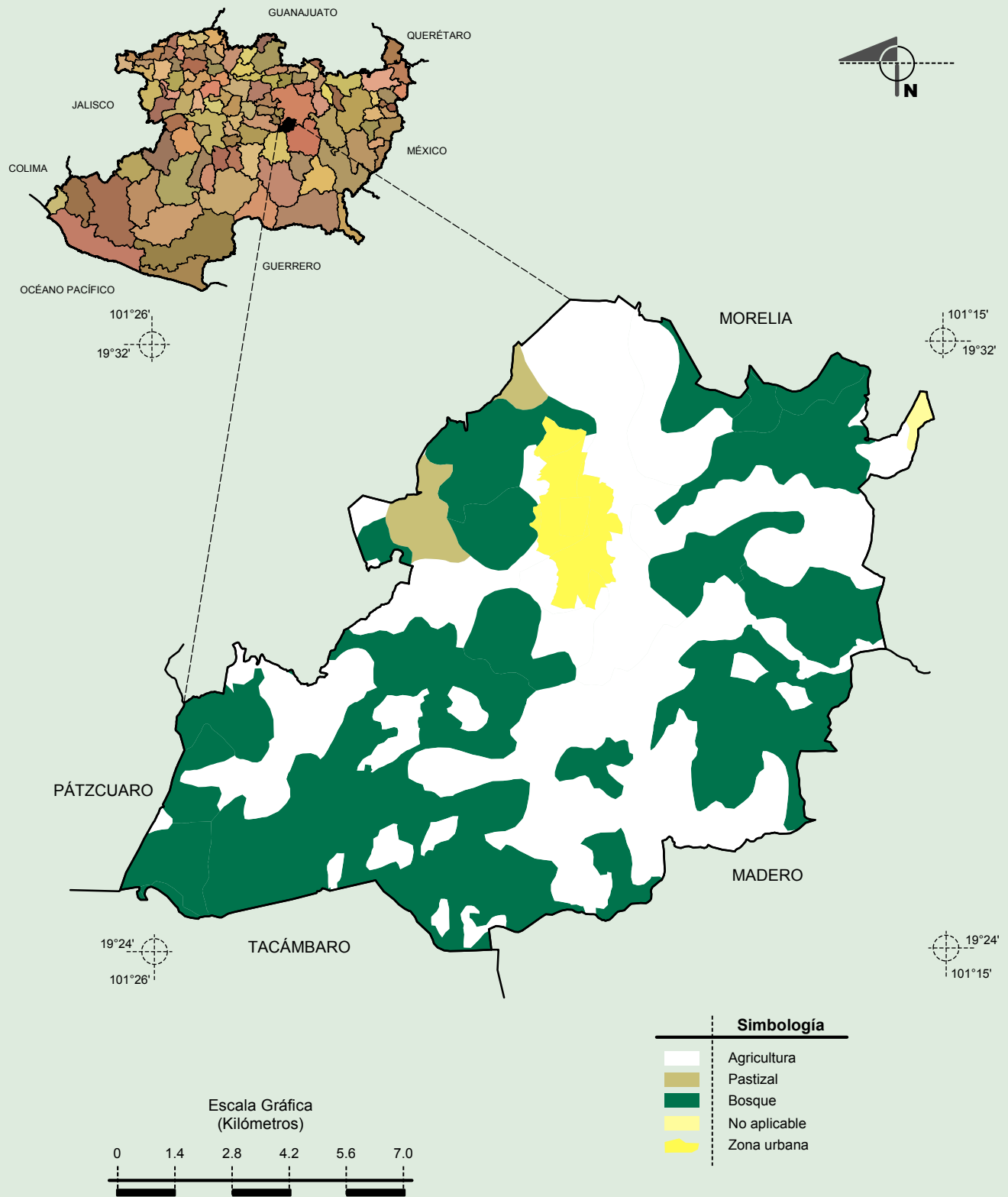
INEGI. Continuo Nacional del Conjunto de Datos Geográficos de la Carta de Climas, Precipitación Total Anual y Temperaturas Medias Anuales, 1:1 000 000, serie I.

**Suelos Dominantes**



Fuente: INEGI. *Marco Geoestadístico Municipal 2010, versión 4.3.*  
 INEGI. Conjunto de Datos Vectorial Edafológico, Escala 1:250 000, Serie II (Continuo Nacional).

Uso del Suelo y Vegetación



Fuente: INEGI. *Marco Geoestadístico Municipal 2010, versión 4.3.*  
 INEGI. Conjunto de Datos Vectoriales de Uso del Suelo y Vegetación Serie III Escala 1:250 000.