



Compendio de información geográfica municipal 2010

Chilchota

Michoacán de Ocampo



**Compendio de información geográfica municipal de los
Estados Unidos Mexicanos
Chilchota, Michoacán de Ocampo
clave geoestadística 16025**

	Coordenadas y altitud	Colindancias	Otros datos
Ubicación geográfica	Entre los paralelos 19°43' y 19°54' de latitud norte; los meridianos 101°59' y 102°13' de longitud oeste; altitud entre 1 800 y 3 100 m	Colinda al norte con los municipios de Tangancicuaro y Purépero; al este con los municipios de Purépero, Zacapu y Cherán; al sur con los municipios de Cherán, Paracho y Charapan; al oeste con los municipios de Charapan y Tangancicuaro	Ocupa el 0.52% de la superficie del estado. Cuenta con 25 localidades y una población total de 36 293 habitantes. http://mapserver.inegi.org.mx/mgn2k/ ; resultado del censo 2010.

	Provincia	Subprovincia	Sistemas de topoformas
Fisiografía	Eje Neovolcánico (100%)	Neovolcánica Tarasca (73.20%) y Sierras y Bajíos Michoacanos (26.80%)	Sierra volcánica con estrato volcanes o estrato volcanes aislados con llanuras (73.20%), Llanura aluvial (13.74%) y Sierra volcánica de laderas tendidas con lomerío (13.06%)

	Rango de temperatura	Rango de precipitación	Clima
Clima	14 – 20°C	800 – 1 200 mm	Templado subhúmedo con lluvias en verano, de mayor humedad (65.74%), semicálido subhúmedo con lluvias en verano, de mayor humedad (33.96%) y semicálido subhúmedo con lluvias en verano, de humedad media (0.30%)

	Periodo	Roca	Sitios de interés
Geología	Plioceno-Cuaternario (72.37%), Cuaternario (19.55%) y Neógeno (5.77%)	Ígnea extrusiva: basalto (71.58%), andesita (3.70%), dacita (2.07%), brecha volcánica básica (1.35%) y basalto-brecha volcánica básica (1.01%) Suelo: aluvial (12.64%) y residual (5.34%)	No disponible

Nota: el porcentaje faltante corresponde a Zonas Urbanas con 2.31%.

Edafología	Suelo dominante
	Andosol (57.45%), Luvisol (17.97%), Cambisol (15.55%), Vertisol (4.14%) y Phaeozem (2.32%)

Nota: el porcentaje faltante corresponde a Zonas Urbanas con 2.31% y NA con 0.26%.

	Región hidrológica	Cuenca	Subcuenca	Corrientes de agua	Cuerpos de agua
Hidrografía	Lerma-Santiago (99.92%) y Balsas (0.08%)	R. Lerma-Chapala (99.92%) y R. Tepalcatepec-Infiernillo (0.08%)	R. Duero (99.92%) y Paracho-Nahuatzen (0.08%)	Perennes: Duero y Potrero del Chino Intermitentes: Verde, Seco, Potrero del Chino y Duero	No disponible

Uso del suelo y vegetación	Uso del suelo	Vegetación
	Agricultura (37.09%) y Zona urbana (2.31%)	Bosque (54.24%) y Pastizal (3.92%)

Nota: el porcentaje faltante corresponde a NA con 2.44%.

	Agrícola	Pecuario
Uso potencial de la tierra	Para la agricultura mecanizada continua (14.79%) Para la agricultura con tracción animal continua (27.95%) Para la agricultura manual estacional (38.99%) No aptas para la agricultura (18.27%)	Para el establecimiento de praderas cultivadas (14.79%) Para el aprovechamiento de la vegetación natural diferente del pastizal (66.94%) Para el aprovechamiento de la vegetación natural únicamente por el ganado caprino (15.96%) No aptas para uso pecuario (2.31%)

Zona urbana	<p>Las zonas urbanas están creciendo sobre suelo aluvial y residual del Cuaternario y roca ígnea extrusivas del Plioceno-Cuaternario y Neógeno, en llanura aluvial, sierra volcánica con estrato volcánicos o estrato volcánicos aislados con llanuras y sierra volcánica de laderas tendidas con lomerío; sobre áreas donde originalmente había suelos denominados Luvisol, Cambisol y Andosol; tienen clima semicálido subhúmedo con lluvias en verano, de mayor humedad, y están creciendo sobre terrenos previamente ocupados por agricultura, bosques y pastizales</p>
--------------------	---

Zonas arqueológicas y monumentos históricos	Capilla del Antiguo Hospital y Parroquia del Señor Santiago, en la cabecera municipal; Templo de la Asunción en la localidad de Tanaquillo; Templo de San Francisco en la localidad de Ichán; Capilla del Hospital y Templo de San Juan Carapan en la localidad de Huancito; Templo de Santo Tomás en la localidad de Santo Tomás; Templo de la Virgen de la Natividad en la localidad de Tacuro y zonas arqueológicas en las zonas de Parachico y Cerro Viejo
--	--

Fuente: www.inafed.gob.mx

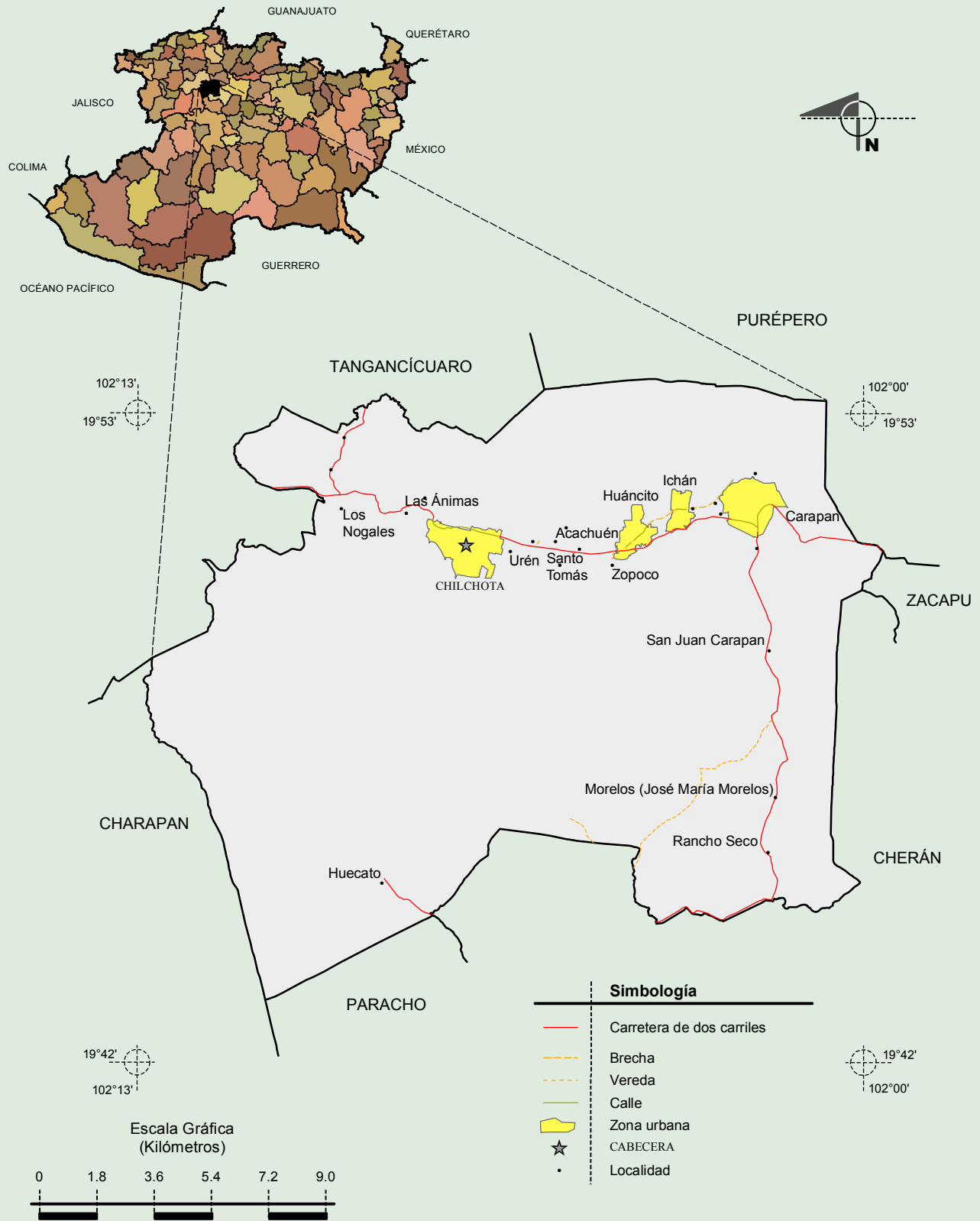
Hablantes de lengua indígena	Dialecto	Número de personas
	Lengua Mixteca, Lengua Zapoteca, Maya, Náhuatl, Purépecha y No especificado	15 199

Fuente: INEGI. Michoacán de Ocampo. *II Censo de Población y Vivienda, 2005. Tabulados básicos*

Cultura popular	Artesanías	Gastronomía	Música
	Alfarería de barro vidriado y loza de cambray, madera tallada y torneada; Joyería: aretes y arracadas de plata; deshilados y bordados, ramos de azahares	Corundas, uchepos, tamales de zarzamora, churipo, chapatas (tortillas de trigo), takerechuskuta (gorditas de trigo), pan de Carapan y atole de grano de maíz y anís	Música de viento, pircuas y sones

Fuente: www.inafed.gob.mx

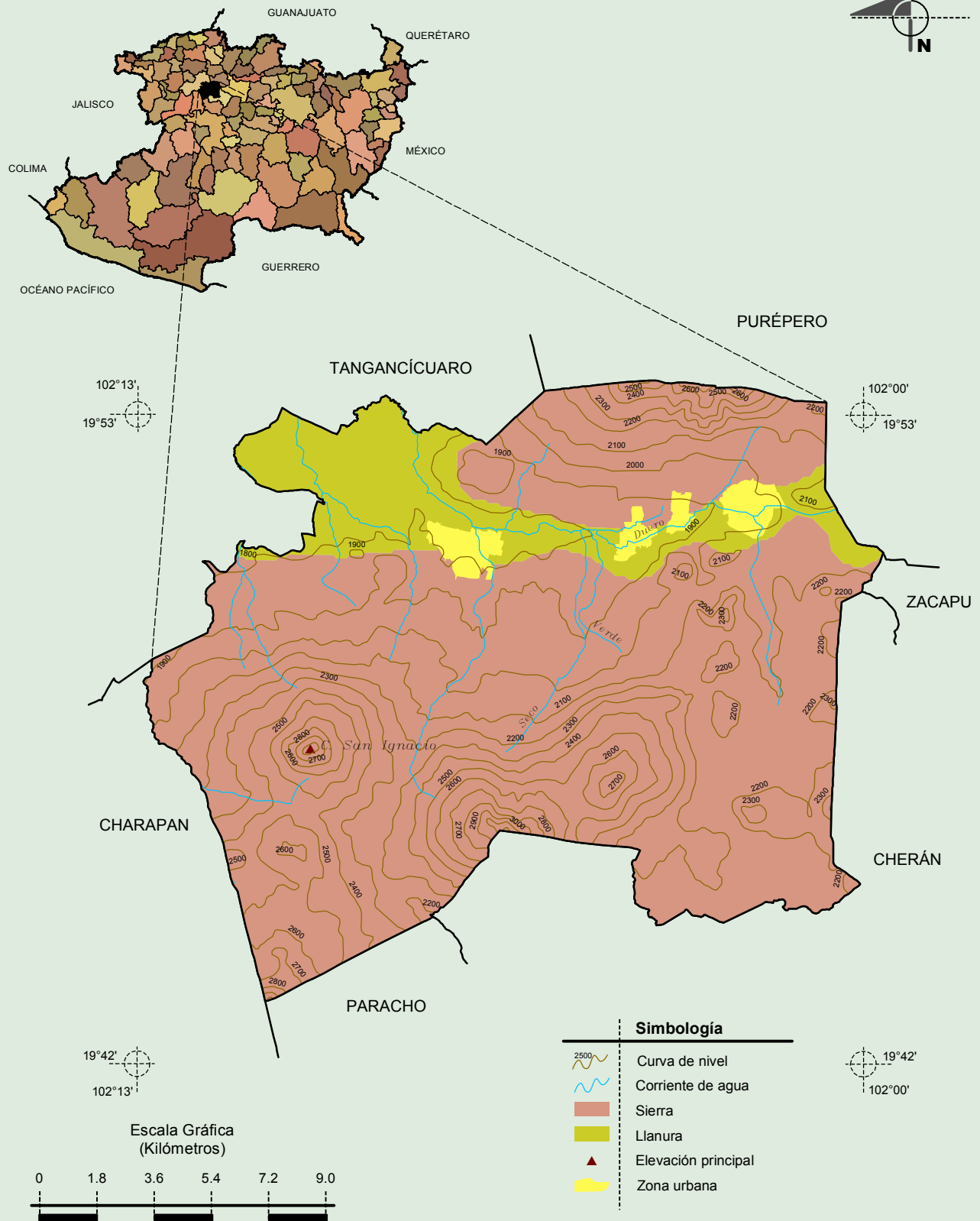
Localidades e Infraestructura para el Transporte



Fuente: INEGI. *Marco Geoestadístico Municipal 2010, versión 4.3.*
 INEGI. Información Topográfica Digital Escala 1:250 000 serie III.

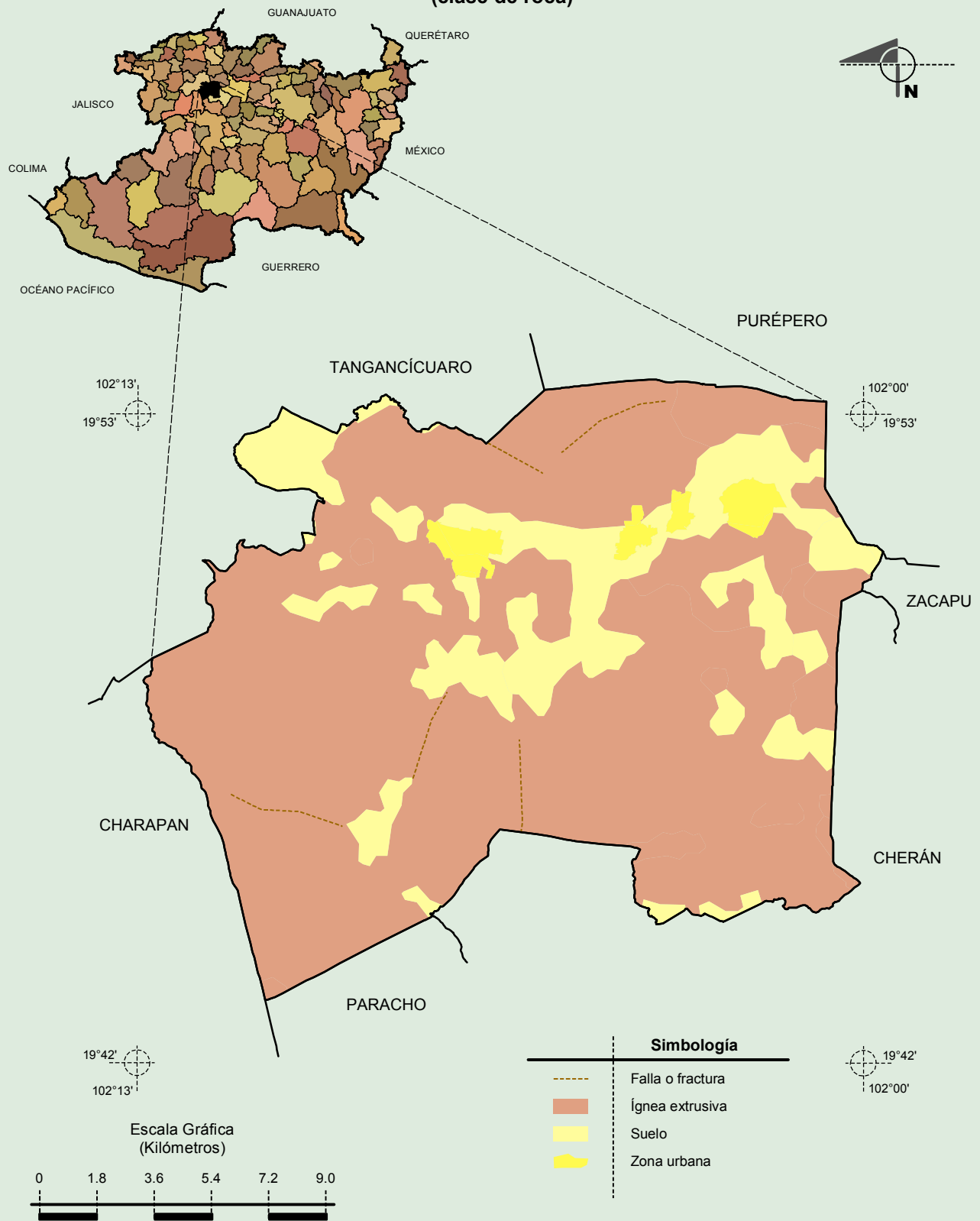
**Compendio de información municipal de los Estados Unidos Mexicanos
Chilchota, Michoacán de Ocampo**

Relieve



Fuente: INEGI. *Marco Geoestadístico Municipal 2010, versión 4.3.*
 INEGI. Información Topográfica Digital Escala 1:250 000 serie III.
 INEGI. Continuo Nacional del Conjunto de Datos Geográficos de la Carta Fisiográfica 1:1 000 000, serie I.
 INEGI-CONAGUA. 2007. Mapa de la Red Hidrográfica Digital de México, Escala 1:250 000. México.

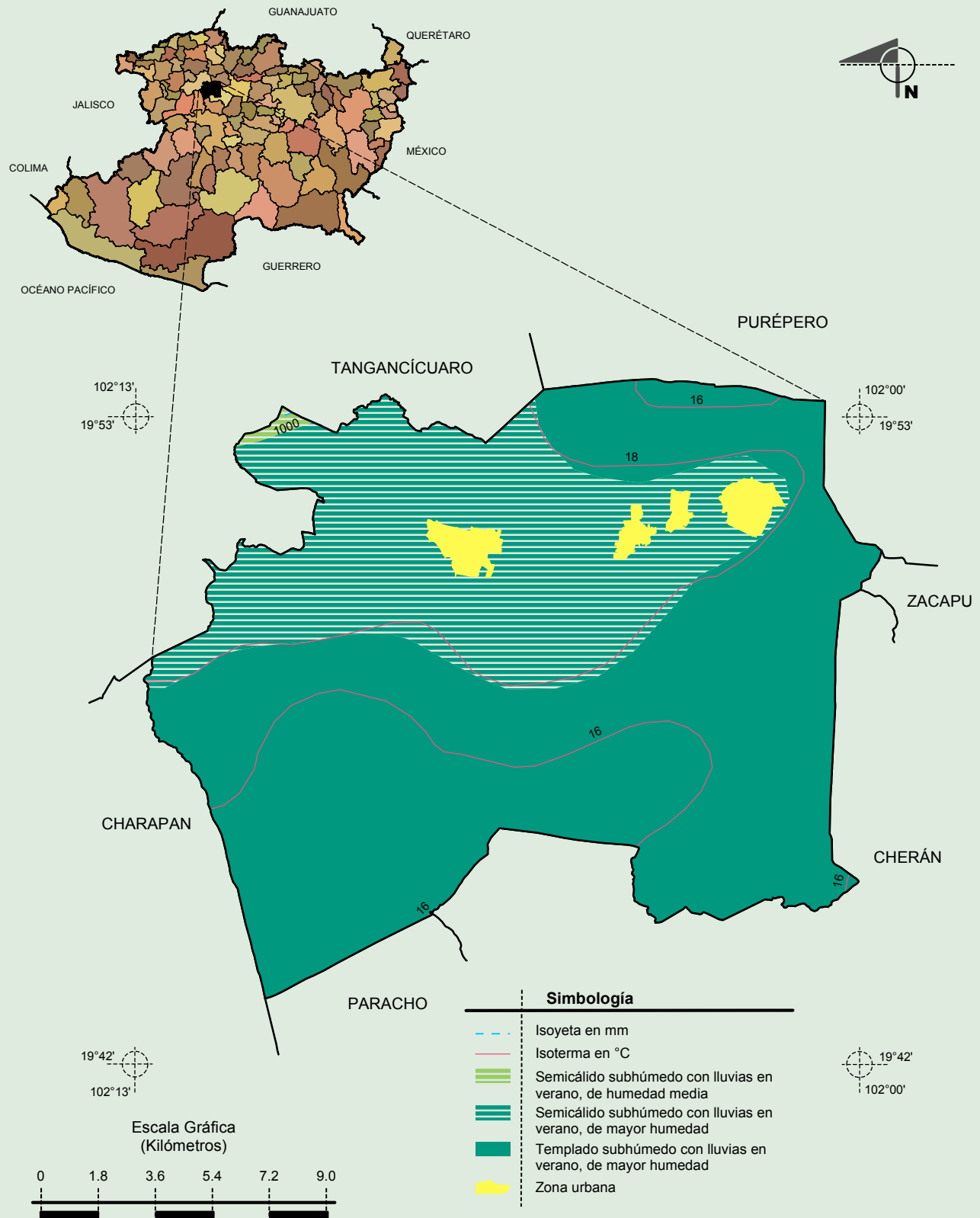
**Geología
 (clase de roca)**



Fuente: INEGI. *Marco Geoestadístico Municipal 2010, versión 4.3.*
 INEGI. Continuo Nacional del Conjunto de Datos Geográficos de la Carta Geológica, 1:250 000, serie I.

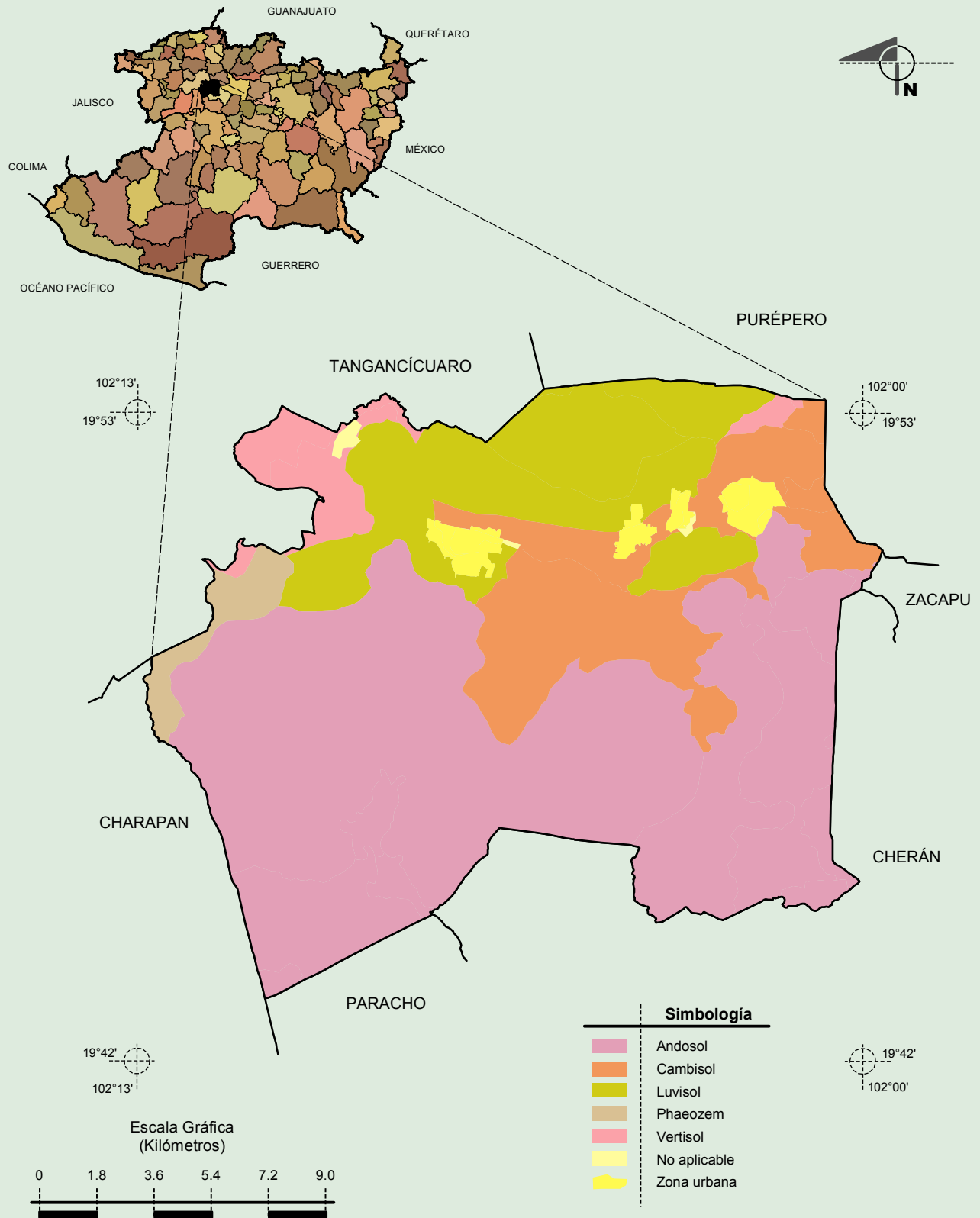
**Compendio de información municipal de los Estados Unidos Mexicanos
Chilchota, Michoacán de Ocampo**

Climas



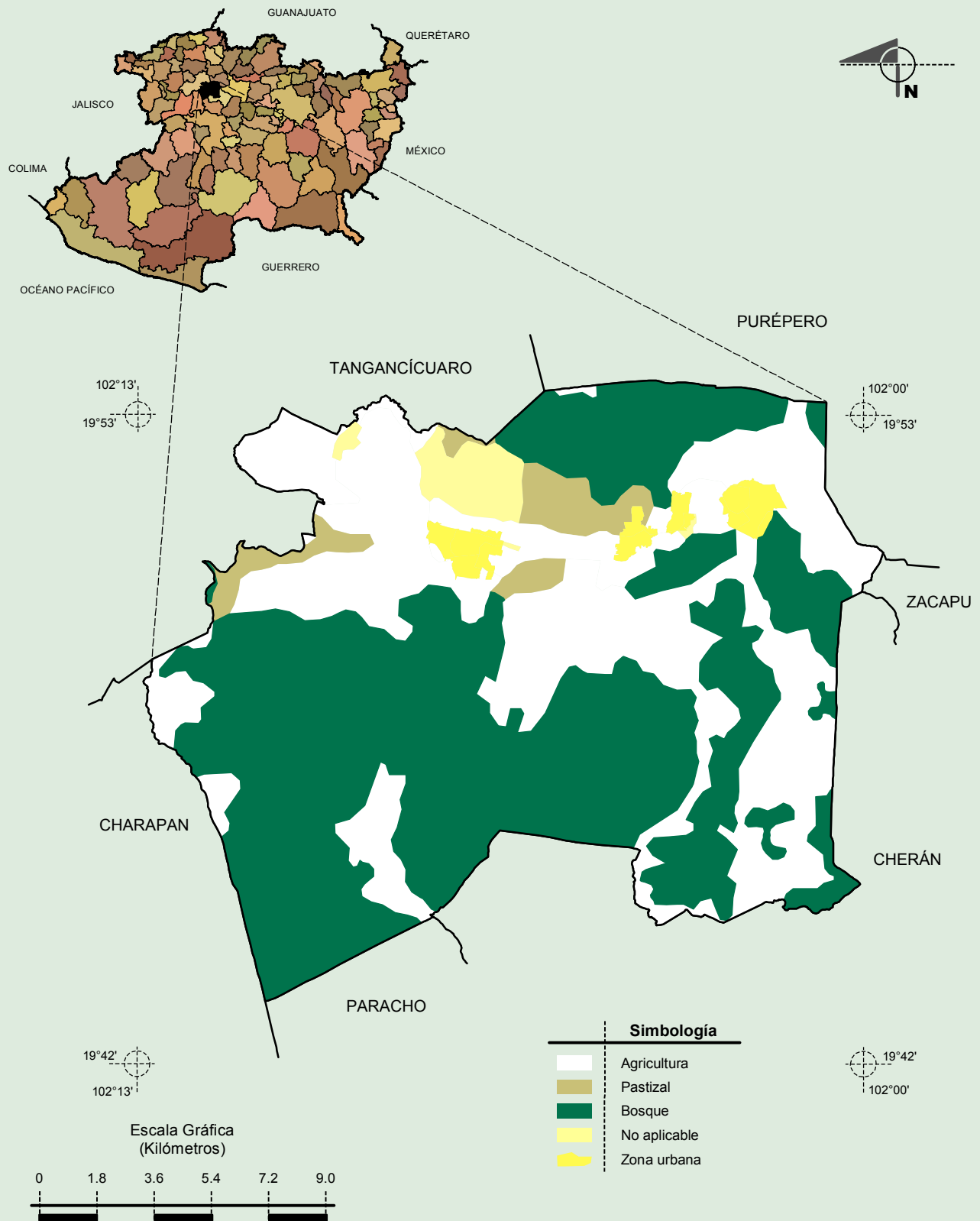
Fuente: INEGI. *Marco Geoestadístico Municipal 2010, versión 4.3.*
INEGI. Continuo Nacional del Conjunto de Datos Geográficos de la Carta de Climas, Precipitación Total Anual y Temperaturas Medias Anuales, 1:1 000 000, serie I.

Suelos Dominantes



Fuente: INEGI. *Marco Geoestadístico Municipal 2010, versión 4.3.*
 INEGI. Conjunto de Datos Vectorial Edafológico, Escala 1:250 000, Serie II (Continuo Nacional).

Uso del Suelo y Vegetación



Fuente: INEGI. *Marco Geoestadístico Municipal 2010, versión 4.3.*
INEGI. Conjunto de Datos Vectoriales de Uso del Suelo y Vegetación Serie III Escala 1:250 000.