Instituto Nacional de Estadística y Geografía



# Compendio de información geográfica municipal 2010

## Churintzio

## Michoacán de Ocampo

INEGI
INSTITUTO NACIONAL
DE ESTADÍSTICA Y GEOGRAFÍA

# Compendio de información geográfica municipal de los Estados Unidos Mexicanos
# Churintzio, Michoacán de Ocampo
# clave geoestadística 16028

| | Coordenadas y altitud | Colindancias | Otros datos |
|---|---|---|---|
| **Ubicación geográfica** | Entre los paralelos 20°02' y 20°15' de latitud norte; los meridianos 101°57' y 102°11' de longitud oeste; altitud entre 1 700 y 2 500 m | Colinda al norte con los municipios de Ecuandureo, La Piedad y Zináparo; al este con los municipios de Zináparo y Penjamillo; al sur con los municipios de Penjamillo y Tlazazalca, al oeste con los municipios de Tlazazalca y Ecuandureo | Ocupa el 0.39% de la superficie del estado.<br>Cuenta con 19 localidades y una población total de 5 564 habitantes. http://mapserver.inegi.org.mx/mgn2k/; resultado del censo 2010. |

| | Provincia | Subprovincia | Sistemas de topoformas |
|---|---|---|---|
| **Fisiografía** | Eje Neovolcánico (100%) | Sierras y Bajíos Michoacanos (100%) | Sierra volcánica de laderas tendidas con lomerío (100%) |

| | Rango de temperatura | Rango de precipitación | Clima |
|---|---|---|---|
| **Clima** | 16 – 20°C | 800 – 1000 mm | Templado subhúmedo con lluvias en verano, de humedad media (60.31%), semicálido subhúmedo con lluvias en verano, de menor humedad (21.10%) y semicálido subhúmedo con lluvias en verano, de humedad media (18.59%) |

| | Periodo | Roca | Sitios de interés |
|---|---|---|---|
| **Geología** | Plioceno-Cuaternario (79.15%), Cuaternario (13.46%) y Oligoceno-Mioceno-Terciario (5.41%) | Ígnea extrusiva: basalto (77.16%), toba ácida (5.41%), brecha volcánica básica (1.23%) y basalto-brecha volcánica básica (0.76%)<br>Sedimentaria: conglomerado (5.13%)<br>Suelo: aluvial (6.97%) y residual (1.36%) | No disponible |

***Nota: el porcentaje faltante corresponde a Zona Urbana con 1.11% y Cuerpos de Agua con 0.87%.***

INEGI. Compendio de información geográfica municipal 2010. Churintzio, Michoacán de Ocampo. 2010

| | |
|---|---|
| **Edafología** | Suelo dominante |
| | Vertisol (65.12%) y Phaeozem (32.63%) |

***Nota: el porcentaje faltante corresponde a Zona Urbana con 1.11%, Cuerpos de Agua con 0.87% y NA con 0.27%.***

| | | | | | |
|---|---|---|---|---|---|
| **Hidrografía** | Región hidrológica | Cuenca | Subcuenca | Corrientes de agua | Cuerpos de agua |
| | Lerma-Santiago (100%) | R. Lerma-Chapala (100%) | R. Ángulo-R. Briseñas (96.78%) y R. Duero (3.22%) | Intermitentes: El Capulín, Grande, El Salitre, La Biznaga, Huapamacato, El Tigre, Potrero Colorado, Blanco, Colorado y La Barranca | Intermitentes (0.23%): El Mezquitillo y La Palma Perennes (0.64%): Presa La Noria y Changuitiro |

| | | |
|---|---|---|
| **Uso del suelo y vegetación** | Uso del suelo | Vegetación |
| | Agricultura (31.72%) y Zona urbana (1.11%) | Pastizal (26.54%), Bosque (20.05%) y Selva (19.45%) |

***Nota: el porcentaje faltante corresponde a Cuerpos de Agua con 0.87% y NA con 0.26%.***

| | | |
|---|---|---|
| **Uso potencial de la tierra** | Agrícola | Pecuario |
| | Para la agricultura mecanizada continua (36.88%)<br>Para la agricultura con tracción animal estacional (13.37%)<br>No apta para la agricultura (49.75%) | Para el desarrollo de praderas cultivadas (36.88%)<br>Para el aprovechamiento de la vegetación natural diferente del pastizal (13.37%)<br>Para el aprovechamiento de la vegetación natural únicamente por el ganado caprino (47.77%)<br>No apta para uso pecuario (1.98%) |

| | |
|---|---|
| **Zona urbana** | La zona urbana está creciendo sobre roca sedimentaria del Cuaternario e ígnea extrusiva del Plioceno-Cuaternario, en sierra volcánica de laderas tendidas con lomerío; sobre áreas donde originalmente había suelo denominado Vertisol; tiene climas templado subhúmedo con lluvias en verano, de humedad media y semicálido subhúmedo con lluvias en verano, de humedad media, y está creciendo sobre terrenos previamente ocupados por agricultura y pastizales |

**INEGI. Compendio de información geográfica municipal 2010. Churintzio, Michoacán de Ocampo. 2010**

| | |
|---|---|
| **Zonas arqueológicas y monumentos históricos** | Parroquia de la Virgen del Rosario y Santuario de la Virgen de Guadalupe en la cabecera municipal; Parroquia de la Inmaculada Concepción, La Noria y el Templo de La Purísima en la localidad de Patzímaro y zona arqueológica en la cima del Cerro Pelón y otra cerca de la Barranca del Diablo |

***Fuente:*** ***www.inafed.gob.mx***

| | | |
|---|---|---|
| **Hablantes de lengua indígena** | Dialecto | Número de personas |
| | Purépecha y No especificado | 4 |

***Fuente:*** **INEGI. Michoacán de Ocampo.** ***II Conteo de Población y Vivienda, 2005. Tabulados básicos***

| | | | |
|---|---|---|---|
| **Cultura popular** | Artesanías | Gastronomía | Música |
| | Manteles y servilletas bordadas a mano | Corundas, uchepos y diferentes tipos de chile, carne asada o condimentada | Banda de viento |

***Fuente:*** ***www.inafed.gob.mx***

## Localidades e Infraestructura para el Transporte

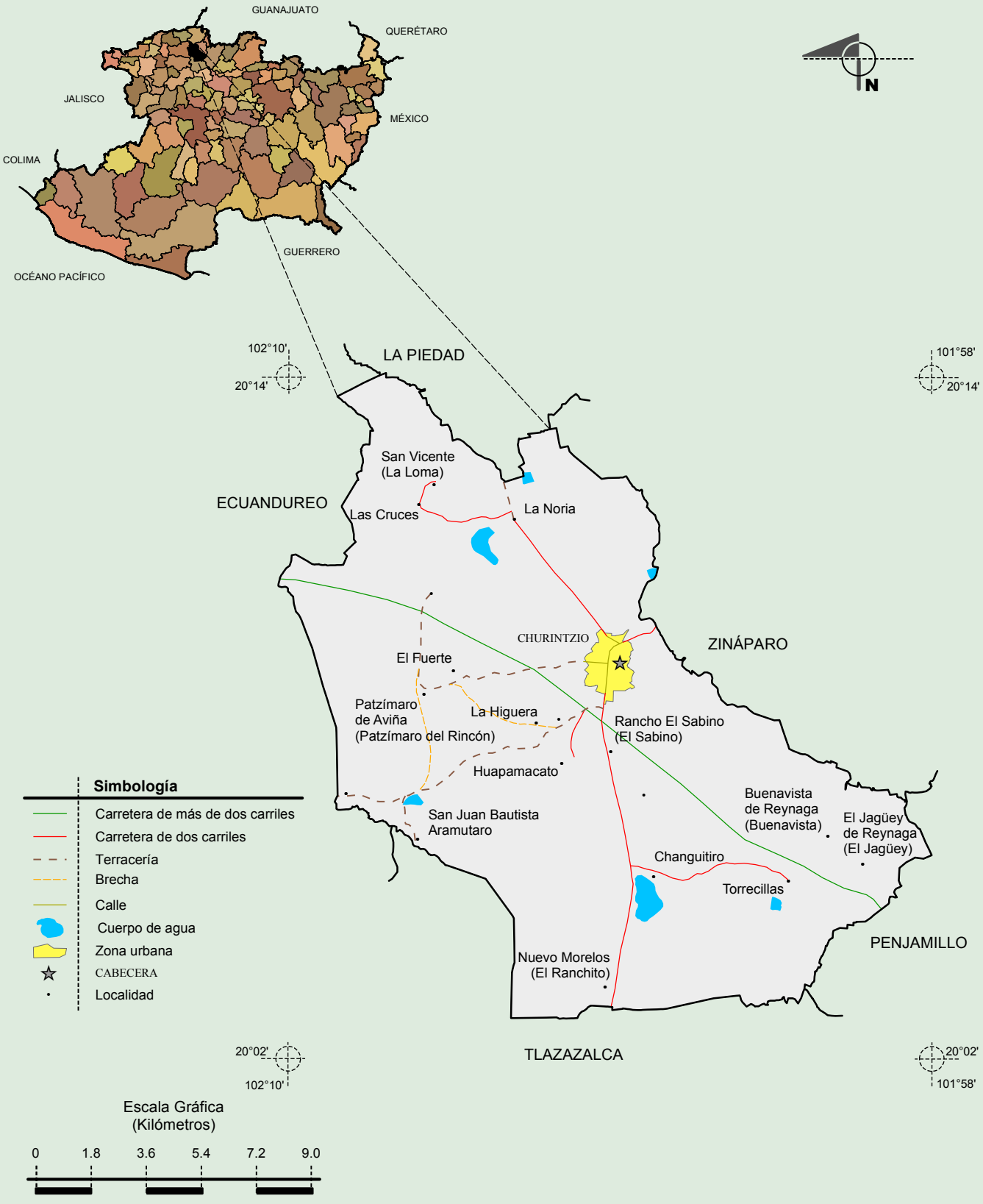


Fuente: INEGI. *Marco Geoestadístico Municipal 2010, versión 4.3.*
INEGI. Información Topográfica Digital Escala 1:250 000 serie II y III.

INEGI. Compendio de información geográfica municipal 2010. Churintzio, Michoacán de Ocampo. 2010

## Relieve

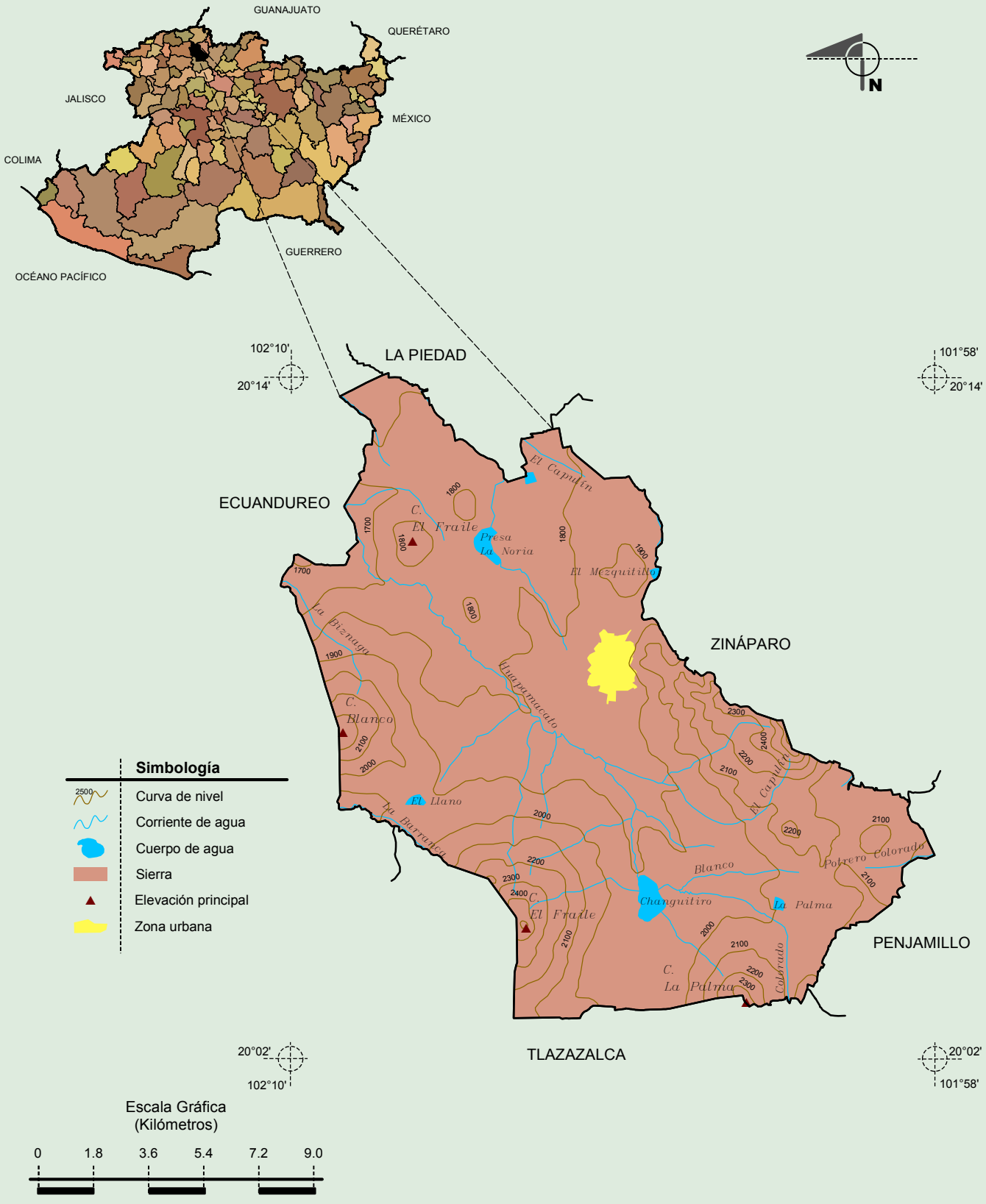


Fuente: INEGI. *Marco Geoestadístico Municipal 2010, versión 4.3.*
INEGI. Información Topográfica Digital Escala 1:250 000 serie II y III.
INEGI. Continuo Nacional del Conjunto de Datos Geográficos de la Carta Fisiográfica 1:1 000 000, serie I.
INEGI-CONAGUA. 2007. Mapa de la Red Hidrográfica Digital de México, Escala 1:250 000. México.

INEGI. Compendio de información geográfica municipal 2010. Churintzio, Michoacán de Ocampo. 2010

## Geología
## (clase de roca)

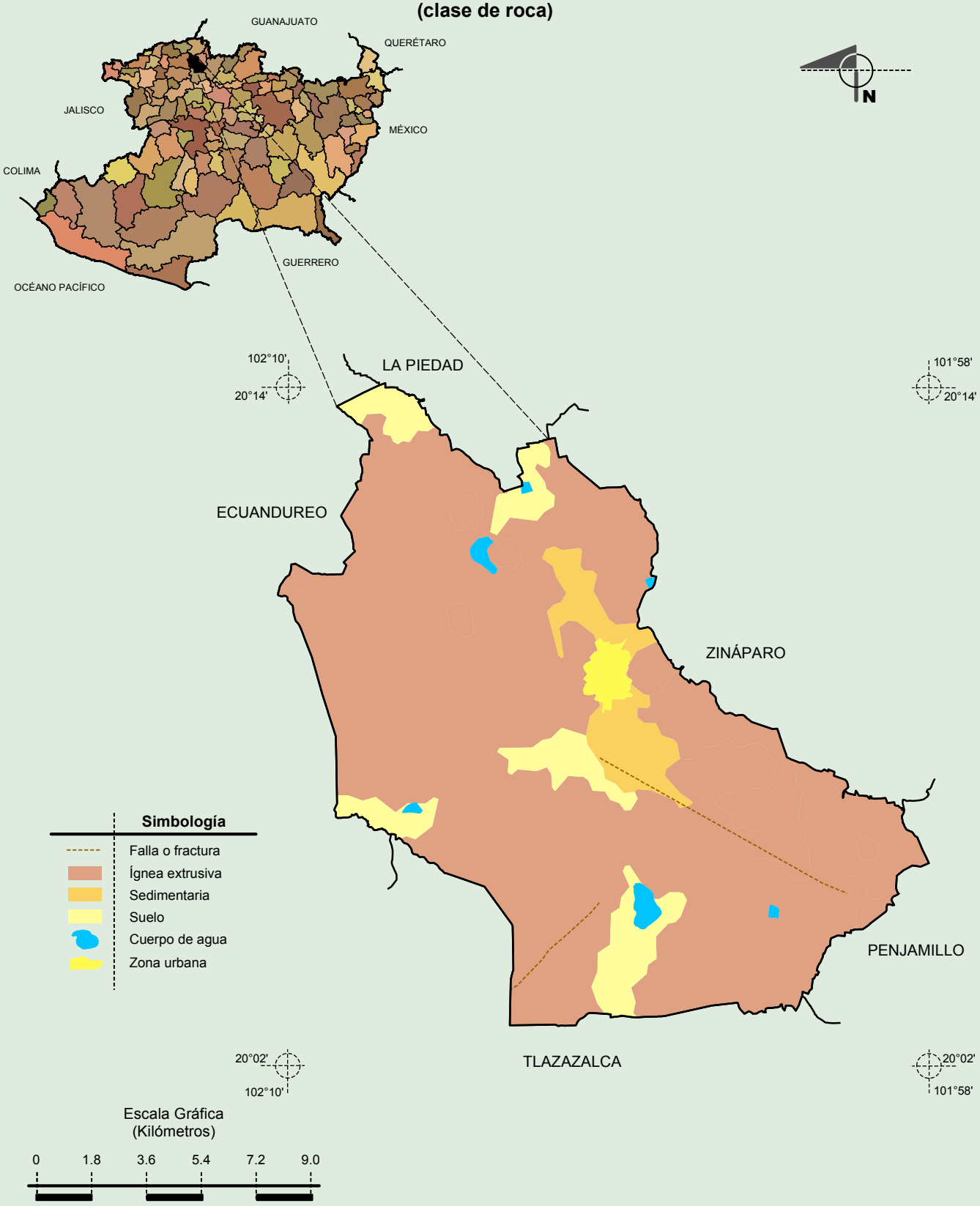


Fuente: INEGI. *Marco Geoestadístico Municipal 2010, versión 4.3.*
INEGI. Continuo Nacional del Conjunto de Datos Geográficos de la Carta Geológica, 1:250 000, serie I.
INEGI. Información Topográfica Digital Escala 1:250 000 serie II.

INEGI. Compendio de información geográfica municipal 2010. Churintzio, Michoacán de Ocampo. 2010

## Climas

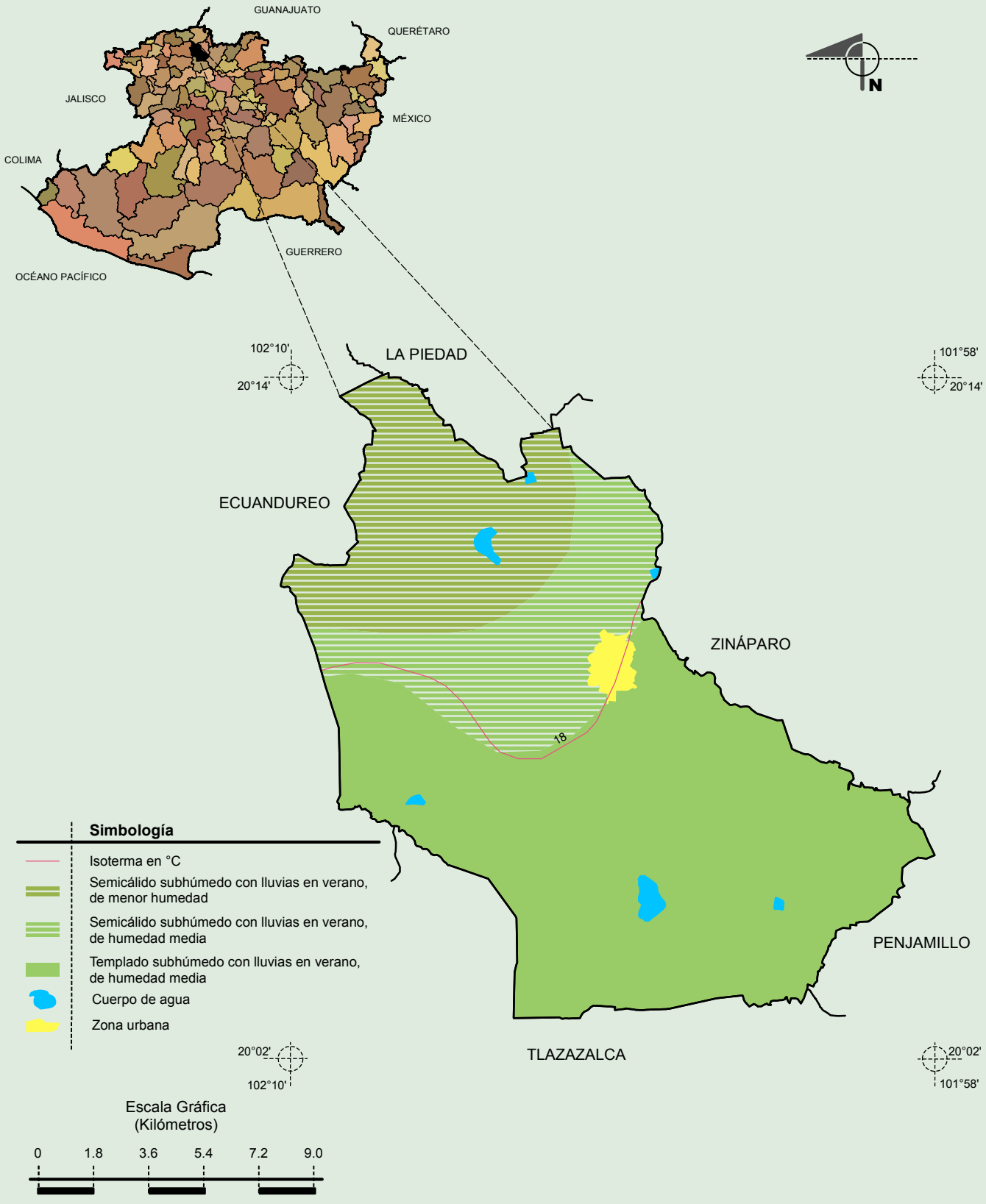


Fuente: INEGI. *Marco Geoestadístico Municipal 2010, versión 4.3.*
INEGI. Continuo Nacional del Conjunto de Datos Geográficos de la Carta de Climas, Precipitación Total Anual y Temperaturas Medias Anuales, 1:1 000 000, serie I.
INEGI. Información Topográfica Digital Escala 1:250 000 serie II.

INEGI. Compendio de información geográfica municipal 2010. Churintzio, Michoacán de Ocampo. 2010

## Suelos Dominantes

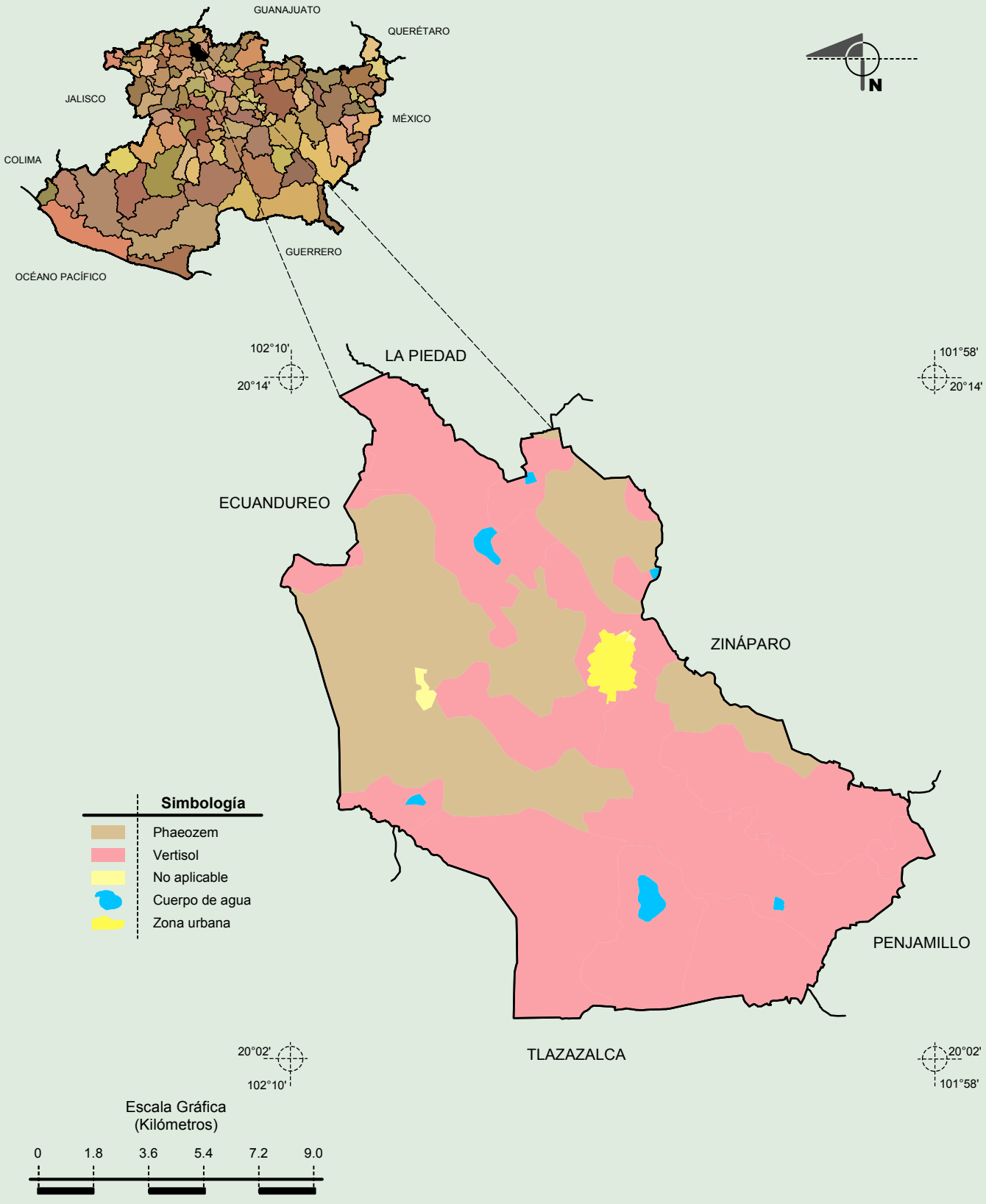


Fuente: INEGI. *Marco Geoestadístico Municipal 2010, versión 4.3.*
INEGI. Conjunto de Datos Vectorial Edafológico, Escala 1:250 000, Serie II (Continuo Nacional).
INEGI. Información Topográfica Digital Escala 1:250 000 serie II.

INEGI. Compendio de información geográfica municipal 2010. Churintzio, Michoacán de Ocampo. 2010

## Uso del Suelo y Vegetación

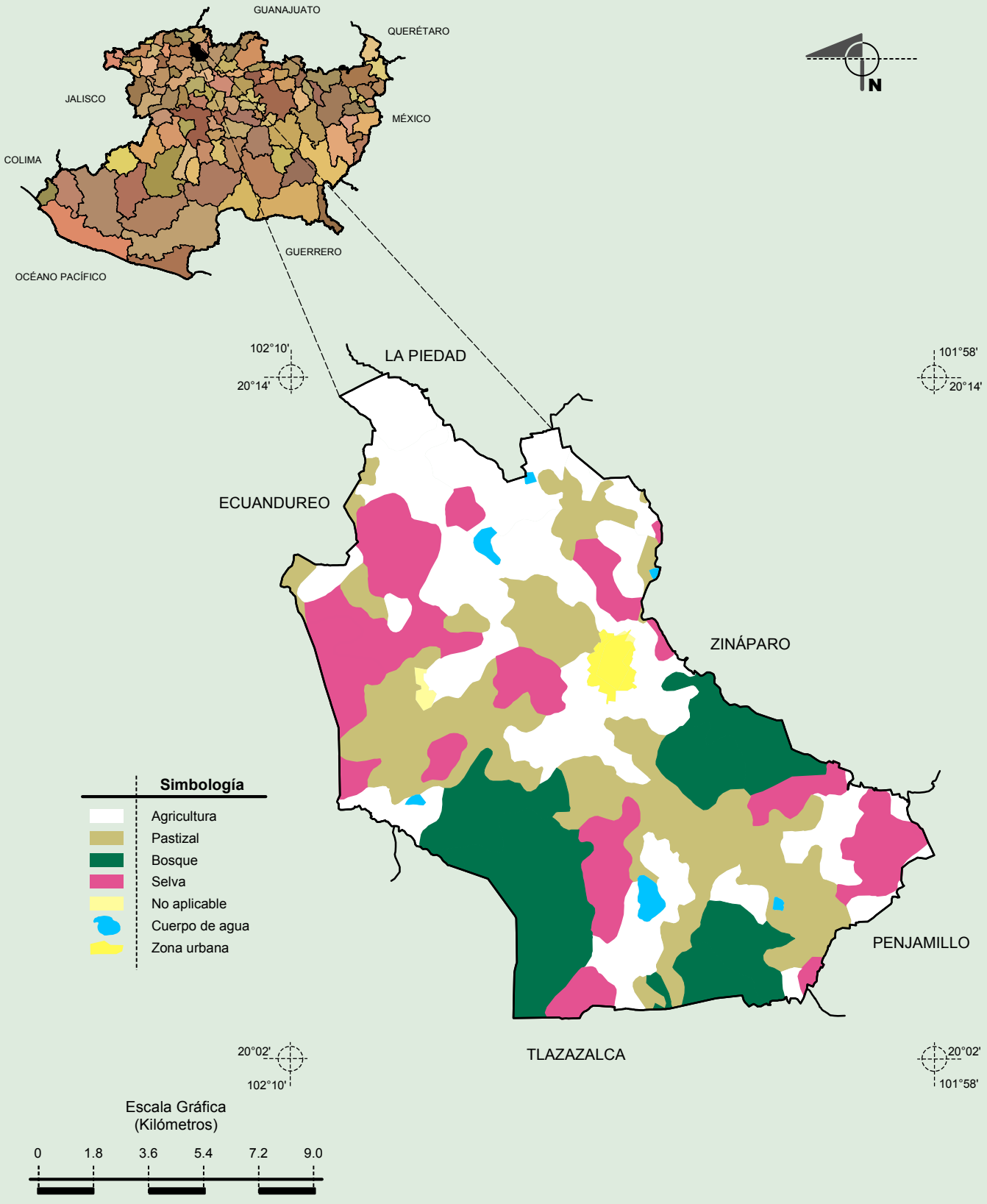


Fuente: INEGI. *Marco Geoestadístico Municipal 2010, versión 4.3.*
INEGI. Conjunto de Datos Vectoriales de Uso del Suelo y Vegetación Serie III Escala 1:250 000.
INEGI. Información Topográfica Digital Escala 1:250 000 serie II.

INEGI. Compendio de información geográfica municipal 2010. Churintzio, Michoacán de Ocampo. 2010