



Compendio de información geográfica municipal 2010

Nuevo Parangaricutiro

Michoacán de Ocampo



**Compendio de información geográfica municipal de los
Estados Unidos Mexicanos
Nuevo Parangaricutiro, Michoacán de Ocampo
clave geoestadística 16058**

	Coordenadas y altitud	Colindancias	Otros datos
Ubicación geográfica	Entre los paralelos 19°17' y 19°30' de latitud norte; los meridianos 102°06' y 102°17' de longitud oeste; altitud entre 1 300 y 3 300 m	Colinda al norte con los municipios de Tancítaro y Uruapan; al este con el municipio de Uruapan; al sur con los municipios de Uruapan y Tancítaro; al oeste con el municipio de Tancítaro	Ocupa el 0.40% de la superficie del estado. Cuenta con 73 localidades y una población total de 18 834 habitantes. http://mapserver.inegi.org.mx/mgn2k/ ; resultado del censo 2010.

	Provincia	Subprovincia	Sistemas de topoformas
Fisiografía	Eje Neovolcánico (100%)	Neovolcánica Tarasca (93.29%) y Escarpa Limitrofe del Sur (6.71%)	Sierra volcánica con estrato volcanes o estrato volcanes aislados con llanuras (59.24%), Sierra volcánica con estrato volcanes o estrato volcanes aislados (34.04%) y Meseta basáltica con cañadas (6.72%)

	Rango de temperatura	Rango de precipitación	Clima
Clima	10 – 22°C	800 – 2 000 mm	Templado húmedo con abundantes lluvias en verano (70.67%), semicálido subhúmedo con lluvias en verano, de mayor humedad (12.04%), semicálido húmedo con abundantes lluvias en verano (8.22%), semicálido subhúmedo con lluvias en verano, de humedad media (6.78%), semifrío húmedo con abundantes lluvias en verano (1.79%), templado subhúmedo con lluvias en verano, de mayor humedad (0.49%) y cálido subhúmedo con lluvias en verano de menor humedad (0.01%)

	Periodo	Roca	Sitios de interés
Geología	Plioceno-Cuaternario (60.93%), Neógeno (24.07%) y Cuaternario (13.47%)	Ígnea extrusiva: basalto (49.71%), andesita (24.07%), brecha volcánica intermedia (11.22%), brecha volcánica básica (8.67%), toba básica-brecha volcánica básica (4.13%) y toba básica (0.48%) Suelo: aluvial (0.19%)	No disponible

Nota: el porcentaje faltante corresponde a Zona Urbana con 1.53%.

	Suelo dominante
Edafología	Andosol (78.52%), Luvisol (12.84%), Regosol (5.98%) y Leptosol (1.13%)

Nota: el porcentaje faltante corresponde a Zona Urbana con 1.53%.

	Región hidrológica	Cuenca	Subcuenca	Corrientes de agua	Cuerpos de agua
Hidrografía	Balsas (100%)	R. Tepalcatepec (60.63%) y R. Tepalcatepec-Infiernillo (39.37%)	R. Bajo Tepalcatepec (43.39%), R. Cupatitzio (39.37%) y R. Itzicuaró (17.24%)	Perenne: Cupatitzio Intermitentes: Tumbiscatillo, El Rosario, Cupicuaró, Los Conejos y La Perita	No disponible

	Uso del suelo	Vegetación
Uso del suelo y vegetación	Agricultura (40.06%) y Zona urbana (1.53%)	Bosque (56.37%) y Área sin vegetación (2.04%)

	Agrícola	Pecuario
Uso potencial de la tierra	Para la agricultura de tracción animal estacional (30.99%) Para la agricultura manual estacional (0.65%) No aptas para la agricultura (68.36%)	Para el aprovechamiento de la vegetación natural diferente del pastizal (52.22%) Para el aprovechamiento de la vegetación natural únicamente por el ganado caprino (44.98%) No aptas para uso pecuario (2.80%)

Zona urbana	La zona urbana está creciendo sobre roca ígnea extrusiva del Cuaternario y Plioceno-Cuaternario, en sierra volcánica con estrato volcanes o estrato volcanes aislados con llanuras; sobre áreas donde originalmente había suelos denominados Andosol y Regosol; tiene clima semicálido húmedo con abundantes lluvias en verano y templado húmedo con abundantes lluvias en verano, y está creciendo sobre terrenos previamente ocupados por agricultura y bosque de coníferas
--------------------	---

Zonas arqueológicas y monumentos históricos	Templo del Señor de los Milagros, en la cabecera municipal; las ruinas de lo que quedó del Templo de San Juan Parangaricutiro después de la erupción del volcán
--	---

Fuente: www.inafed.gob.mx

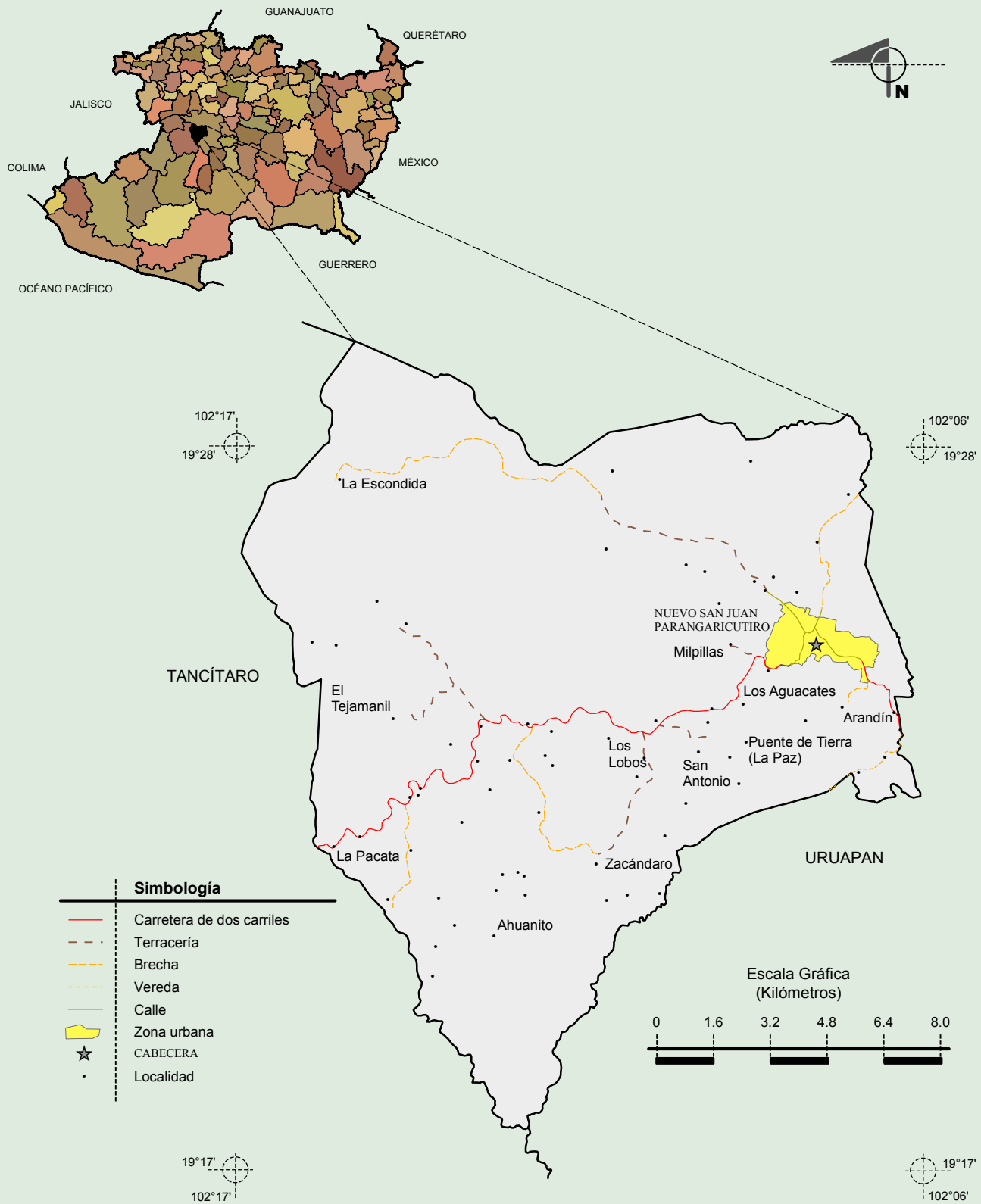
Hablantes de lengua indígena	Dialecto	Número de personas
	Lengua Mixteca, Otomí, Purépecha y No especificado	372

Fuente: INEGI. Michoacán de Ocampo. *II Censo de Población y Vivienda, 2005. Tabulados básicos*

Cultura popular	Artesanías	Gastronomía	Música
	Trabajos de madera de madroño, cuéramo, y palo blanco como rosarios, collares, pulseras y bolsas de mano, así como llaveros, ceniceros, aretes y gargantillas. Textiles: ropa típica, blusas y vestidos bordados	Churipo, corundas, chanducacán, atapacua, nacatamales, mole y enchiladas, atoles, como el cupacatso, el de nurite y de chaqueta, entre otros	Principalmente de banda de viento, pircuas y sones

Fuente: www.inafed.gob.mx

Localidades e Infraestructura para el Transporte



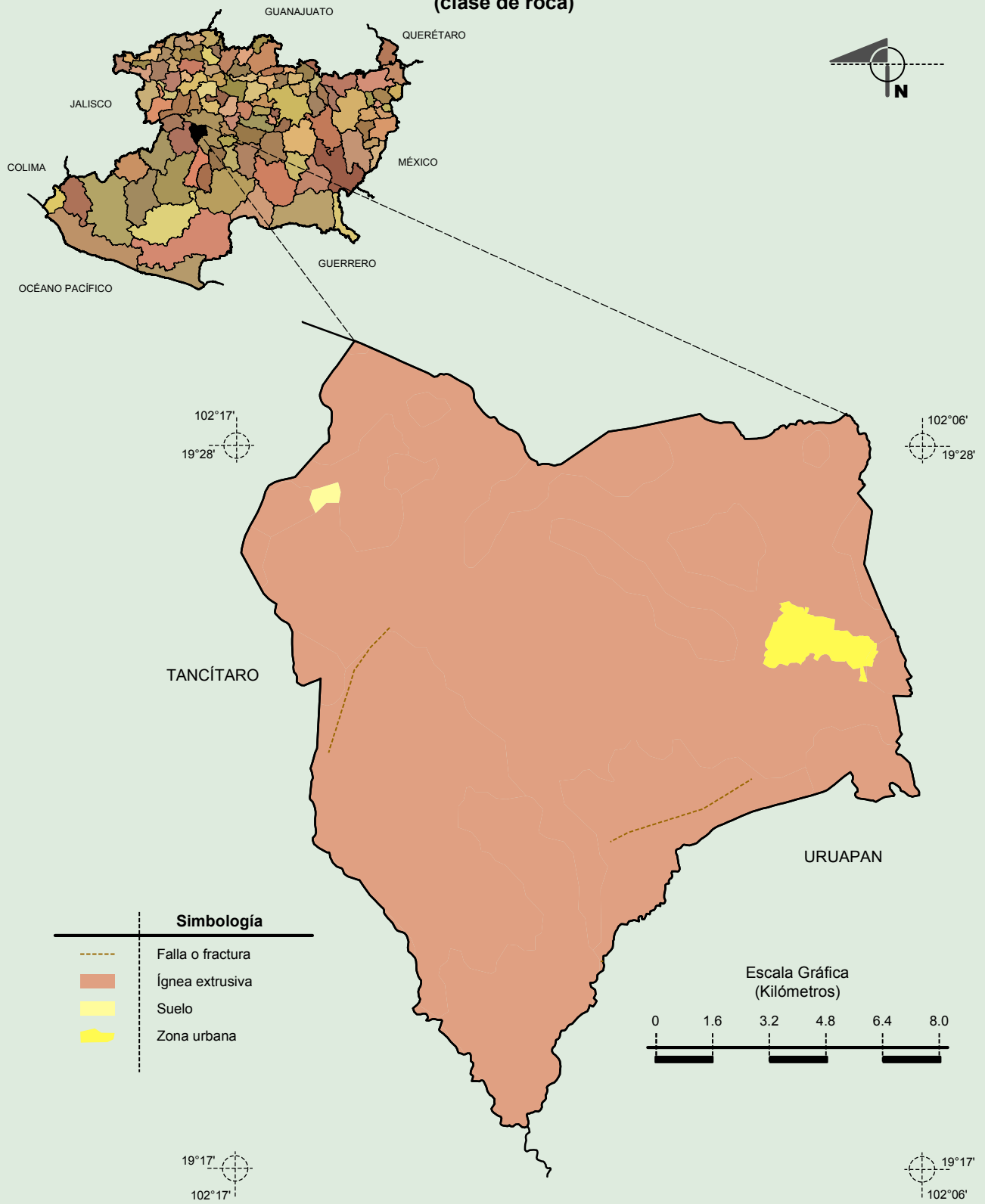
**Compendio de información municipal de los Estados Unidos Mexicanos
Nuevo Parangaricutiro, Michoacán de Ocampo**

Relieve



Fuente: INEGI. *Marco Geoestadístico Municipal 2010, versión 4.3.*
 INEGI. Información Topográfica Digital Escala 1:250 000 serie III.
 INEGI. Continuo Nacional del Conjunto de Datos Geográficos de la Carta Fisiográfica 1:1 000 000, serie I.
 INEGI-CONAGUA. 2007. Mapa de la Red Hidrográfica Digital de México, Escala 1:250 000. México.

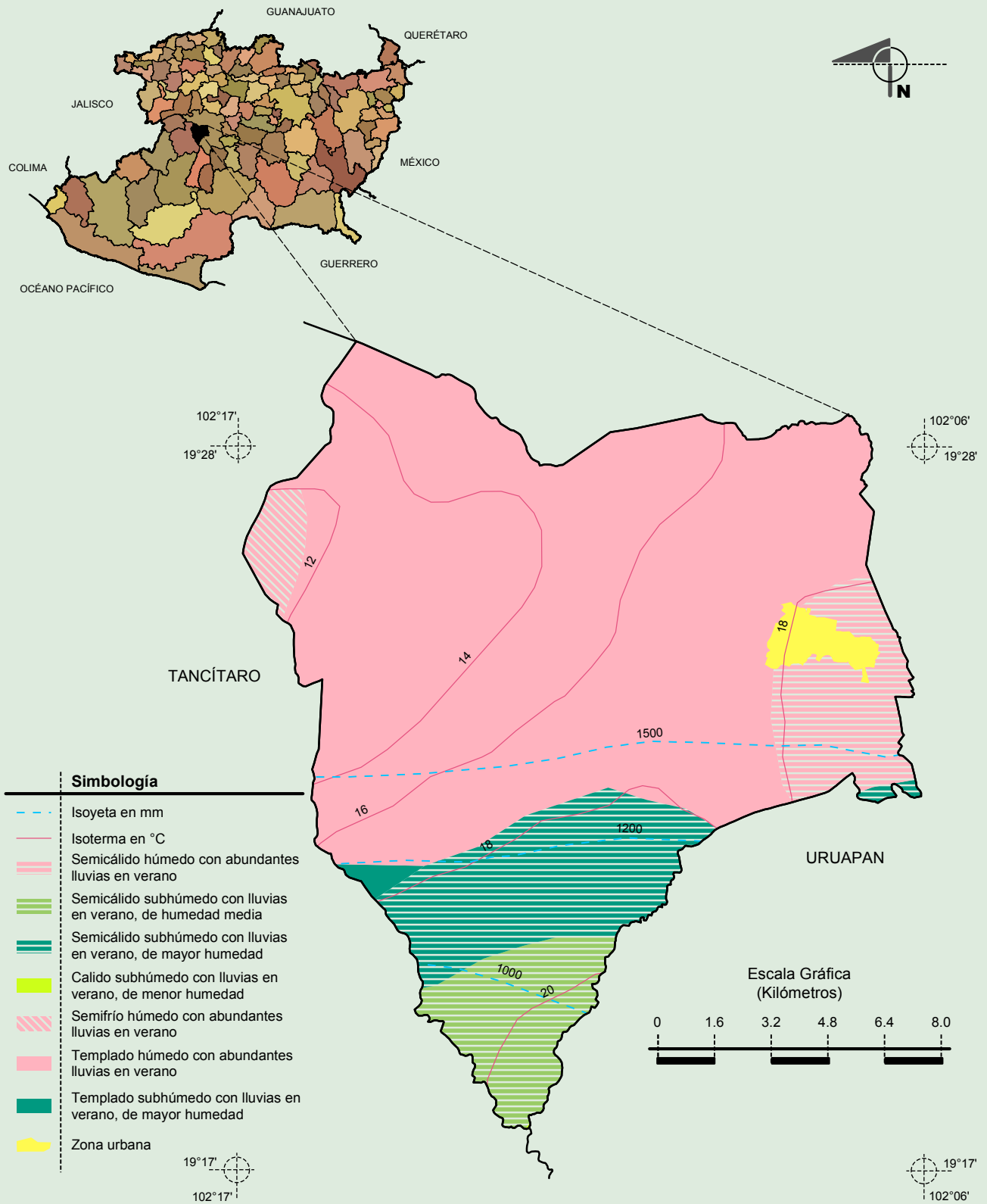
Geología
 (clase de roca)



Fuente: INEGI. *Marco Geoestadístico Municipal 2010, versión 4.3.*
 INEGI. Continuo Nacional del Conjunto de Datos Geográficos de la Carta Geológica, 1:250 000, serie I.

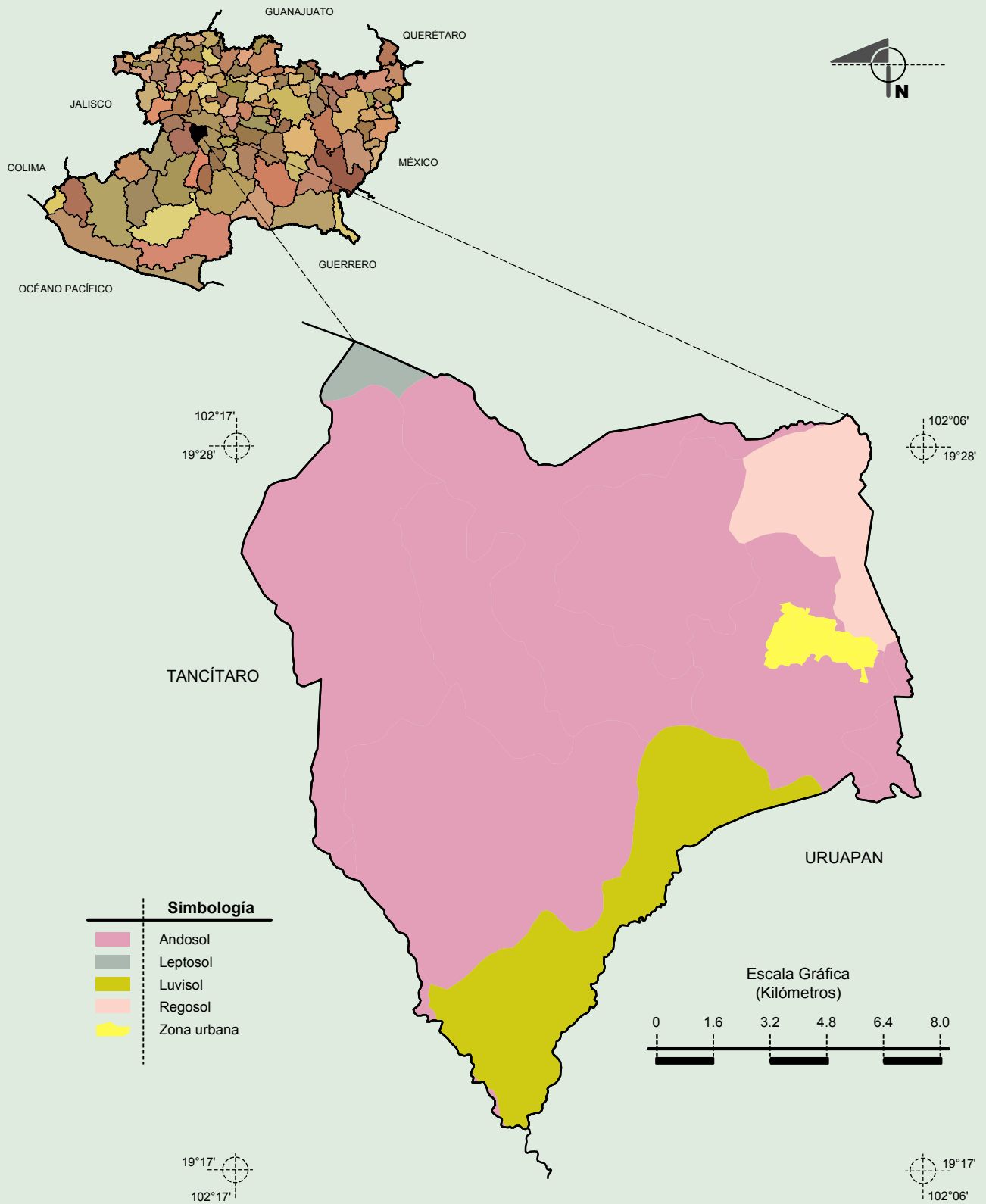
**Compendio de información municipal de los Estados Unidos Mexicanos
Nuevo Parangaricutiro, Michoacán de Ocampo**

Climas



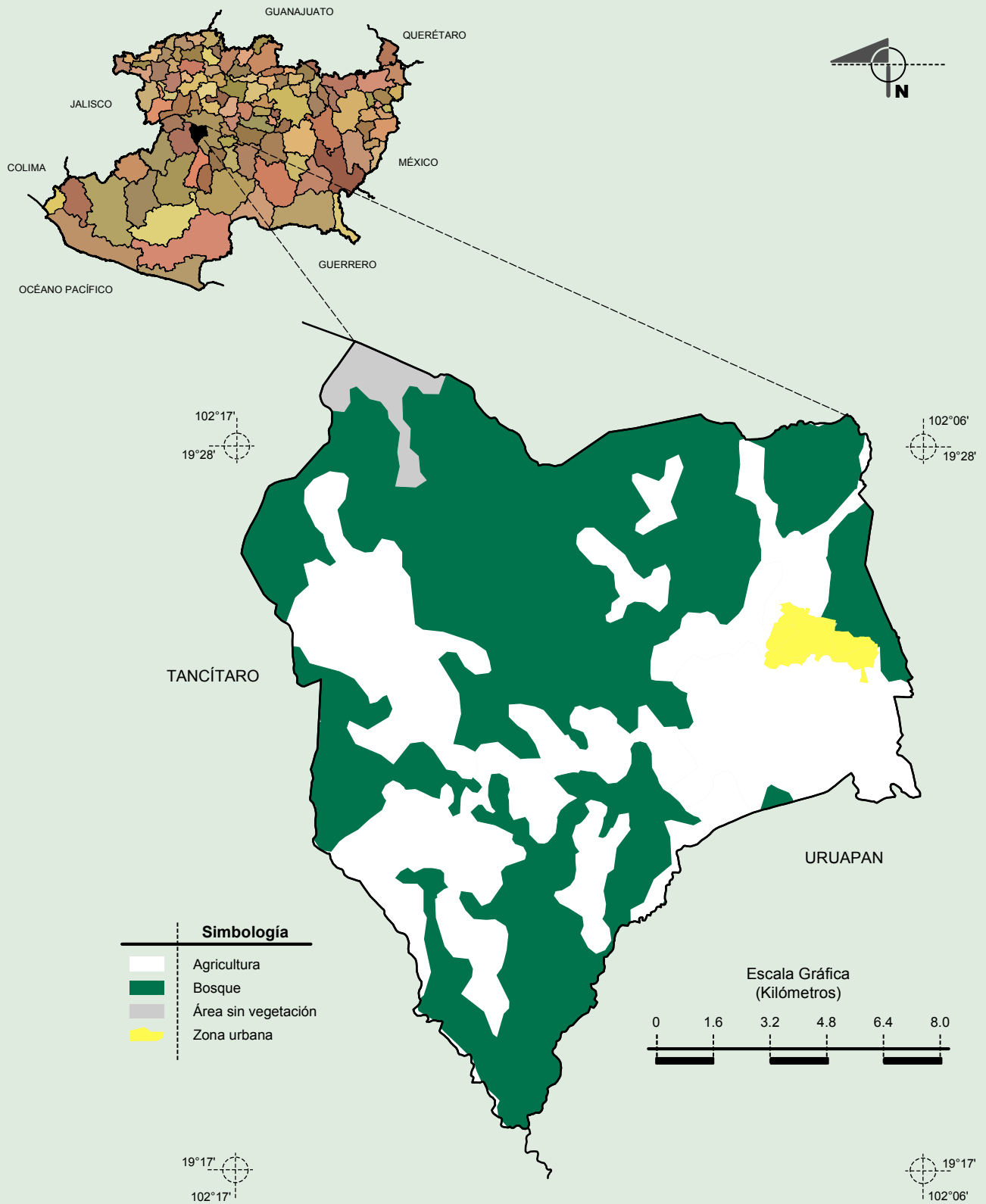
Fuente: INEGI. *Marco Geoestadístico Municipal 2010, versión 4.3.*
INEGI. Continuo Nacional del Conjunto de Datos Geográficos de la Carta de Climas, Precipitación Total Anual y Temperaturas Medias Anuales, 1:1 000 000, serie I.

Suelos Dominantes



Fuente: INEGI. *Marco Geoestadístico Municipal 2010, versión 4.3.*
 INEGI. Conjunto de Datos Vectorial Edafológico, Escala 1:250 000 Serie II (Continuo Nacional).

Uso del Suelo y Vegetación



Fuente: INEGI. *Marco Geoestadístico Municipal 2010, versión 4.3.*

INEGI. Conjunto de Datos Vectoriales de Uso del Suelo y Vegetación Serie III Escala 1:250 000.