



Compendio de información geográfica municipal 2010

Purépero

Michoacán de Ocampo



INSTITUTO NACIONAL
DE ESTADÍSTICA Y GEOGRAFÍA

**Compendio de información geográfica municipal de los
Estados Unidos Mexicanos
Purépero, Michoacán de Ocampo
clave geoestadística 16070**

	Coordenadas y altitud	Colindancias	Otros datos
Ubicación geográfica	Entre los paralelos 19°50' y 19°59' de latitud norte; los meridianos 101°54' y 102°07' de longitud oeste; altitud entre 1 900 y 3 000 m	Colinda al norte con los municipios de Tlazazalca y Zacapu; al este con el municipio de Zacapu; al sur con los municipios Zacapu y Chilchota, al oeste con los municipios de Chilchota, Tangancícuaro y Tlazazalca	Ocupa el 0.33% de la superficie del estado. Cuenta con 30 localidades y una población total de 15 306 habitantes. http://mapserver.inegi.org.mx/mgn2k/ ; resultado del censo 2010.

	Provincia	Subprovincia	Sistemas de topoformas
Fisiografía	Eje Neovolcánico (100%)	Sierras y Bajíos Michoacanos (99.88%) y Neovolcánica Tarasca (0.12%)	Sierra volcánica de laderas tendidas con lomerío (82.53%), Llanura aluvial (17.36%) y Sierra volcánica con estrato volcanes o estrato volcanes aislados con llanuras (0.11%)

	Rango de temperatura	Rango de precipitación	Clima
Clima	12 – 20°C	900 – 1 100 mm	Templado subhúmedo con lluvias en verano, de mayor humedad (49.50%), templado subhúmedo con lluvias en verano, de humedad media (40.04%), semicálido subhúmedo con lluvias en verano, de humedad media (10.39%) y semicálido subhúmedo con lluvias en verano, de mayor humedad (0.07%)

	Periodo	Roca	Sitios de interés
Geología	Plioceno-Cuaternario (60.61%), Cuaternario (26.72%) y Neógeno (8.06%)	Ígnea extrusiva: basalto (60.61%), dacita (7.00%), basalto-toba básica (5.66%), brecha volcánica básica (1.05%), andesita (1.06%),	No disponible

		basalto-brecha volcánica básica (0.88%) y toba básica (0.16%) Suelo: aluvial (16.73%) y residual (2.24%)	
--	--	---	--

Nota: el porcentaje faltante corresponde a Zona Urbana con 4.61%.

Edafología	Suelo dominante
	Andosol (38.28%), Luvisol (20.15%), Vertisol (17.89%), Phaeozem (11.61%), Cambisol (5.67%) y Leptosol (1.44%)

Nota: el porcentaje faltante corresponde a Zona Urbana con 4.61% y NA con 0.35%.

	Región hidrológica	Cuenca	Subcuenca	Corrientes de agua	Cuerpos de agua
Hidrografía	Lerma-Santiago (100%)	R. Lerma-Chapala (100%)	R. Duero (98.88%), R. Angulo (1.11%) y R. Angulo-R. Briseñas (0.01%)	Intermitentes: Puruzaro, Llano Grande, El Indio y Duero	No disponible

Uso del suelo y vegetación	Uso del suelo	Vegetación
	Agricultura (33.50%) y Zona urbana (4.61%)	Bosque (37.34%), Pastizal (12.45%) y Selva (11.75%)

Nota: el porcentaje faltante corresponde a NA con 0.35%.

Uso potencial de la tierra	Agrícola	Pecuario
	Para la agricultura mecanizada continua (38.29%) Para la agricultura de tracción animal estacional (0.95%) Para la agricultura manual estacional (19.91%) No apta para la agricultura (40.85%)	Para el desarrollo de praderas cultivadas (38.29%) Para el aprovechamiento de la vegetación natural diferente del pastizal (20.87%) Para el aprovechamiento de la vegetación natural únicamente por el ganado caprino (36.23%) No aptas para el uso pecuario (4.61%)

Zona urbana	La zona urbana está creciendo sobre suelo aluvial del Cuaternario y roca ígnea extrusiva del Plioceno-Cuaternario y del Neógeno, en llanura aluvial y sierra volcánica de laderas tendidas con lomerío; sobre áreas donde originalmente había suelos denominados Vertisol, Andosol, Luvisol, Phaeozem y Cambisol; tiene clima templado subhúmedo con lluvias en verano, de humedad media y de mayor humedad y está creciendo sobre terrenos previamente ocupados por agricultura, pastizales y bosque de encino
--------------------	---

Zonas arqueológicas y monumentos históricos	Edificio de la Presidencia Municipal, mandado construir por el Gobernador Mariano Jiménez en 1888; Templo Parroquial dedicado a San Juan Bautista, que se reconstruyó entre 1900 y 1908 e Iglesia de la Inmaculada, en la cabecera municipal
--	--

Fuente: www.inafed.gob.mx

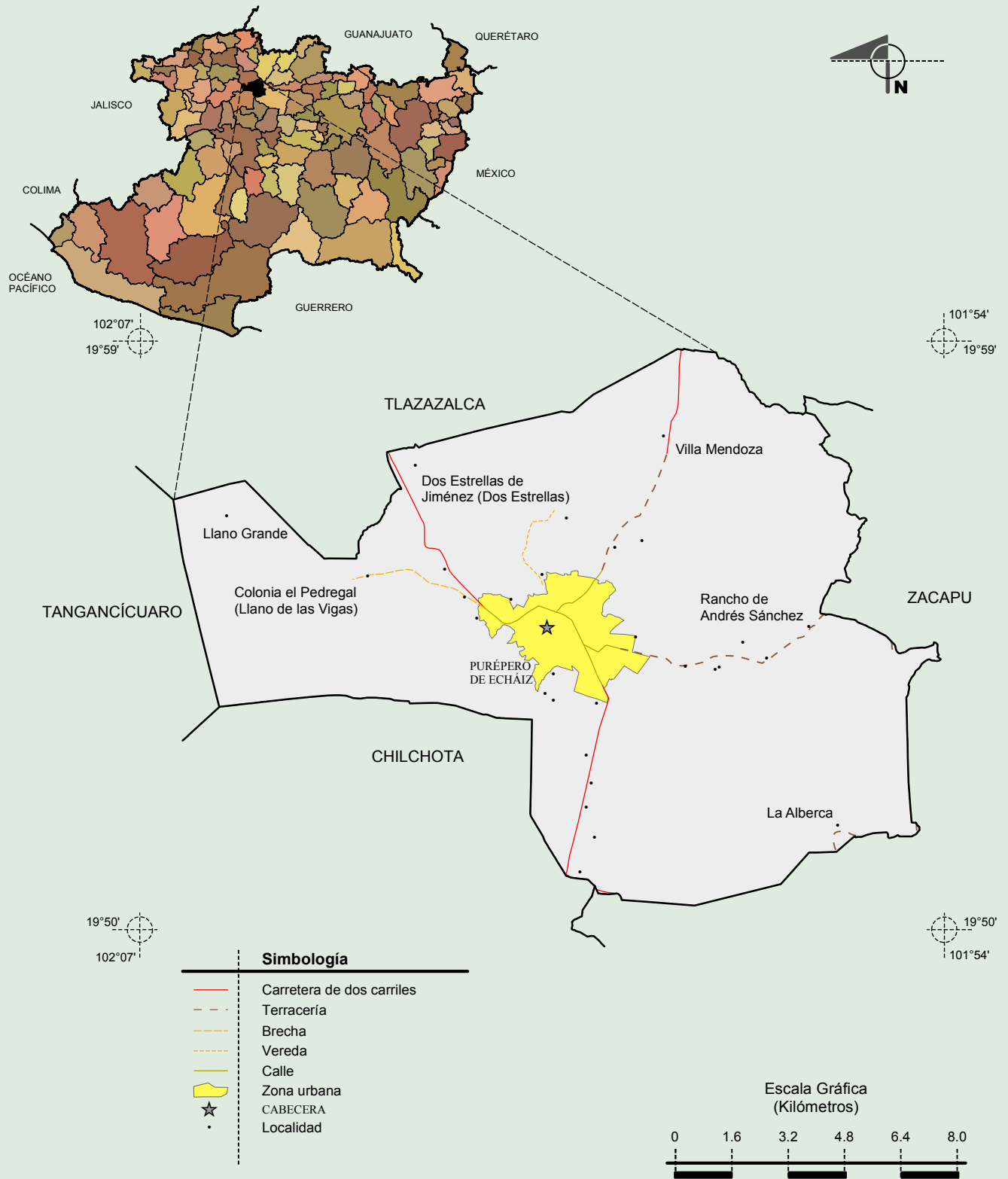
Hablantes de lengua indígena	Dialecto	Número de personas
	Náhuatl, Otomí, Purépecha y No especificado	

Fuente: INEGI. Michoacán de Ocampo. *II Conteo de Población y Vivienda, 2005. Tabulados básicos*

Cultura popular	Artesanías	Gastronomía	Música
	Artículos de piel, como chamarras, calzado, ropa, bolsas, billeteras, cintos y otros	Barbacoa, chivo adobado, quesos, embutidos y chicharrones	La música tradicional es el mariachi y las bandas de guerra

Fuente: www.inafed.gob.mx

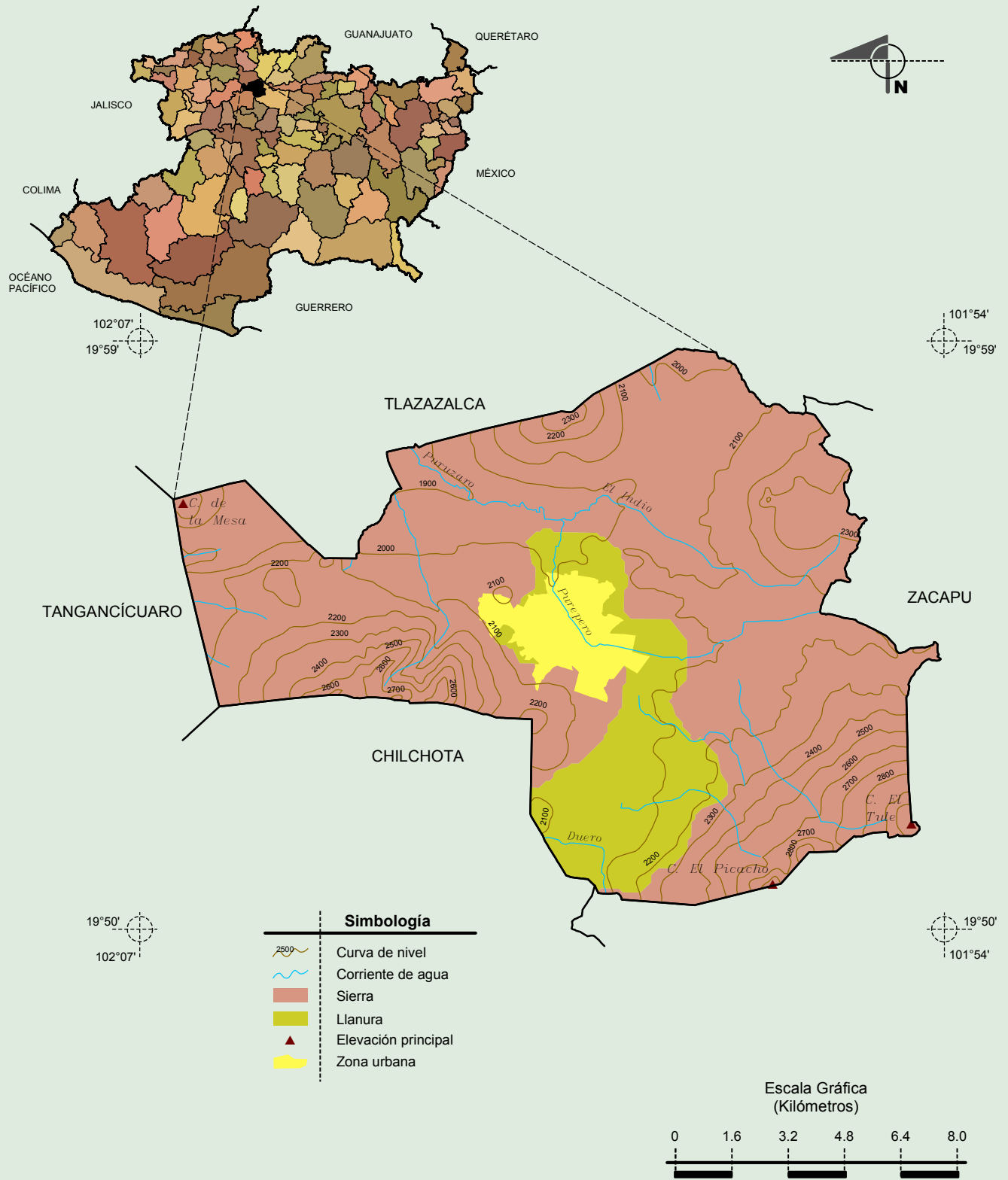
Localidades e Infraestructura para el Transporte



Fuente: INEGI. *Marco Geoestadístico Municipal 2010, versión 4.3.*
 INEGI. Información Topográfica Digital Escala 1:250 000 serie III.

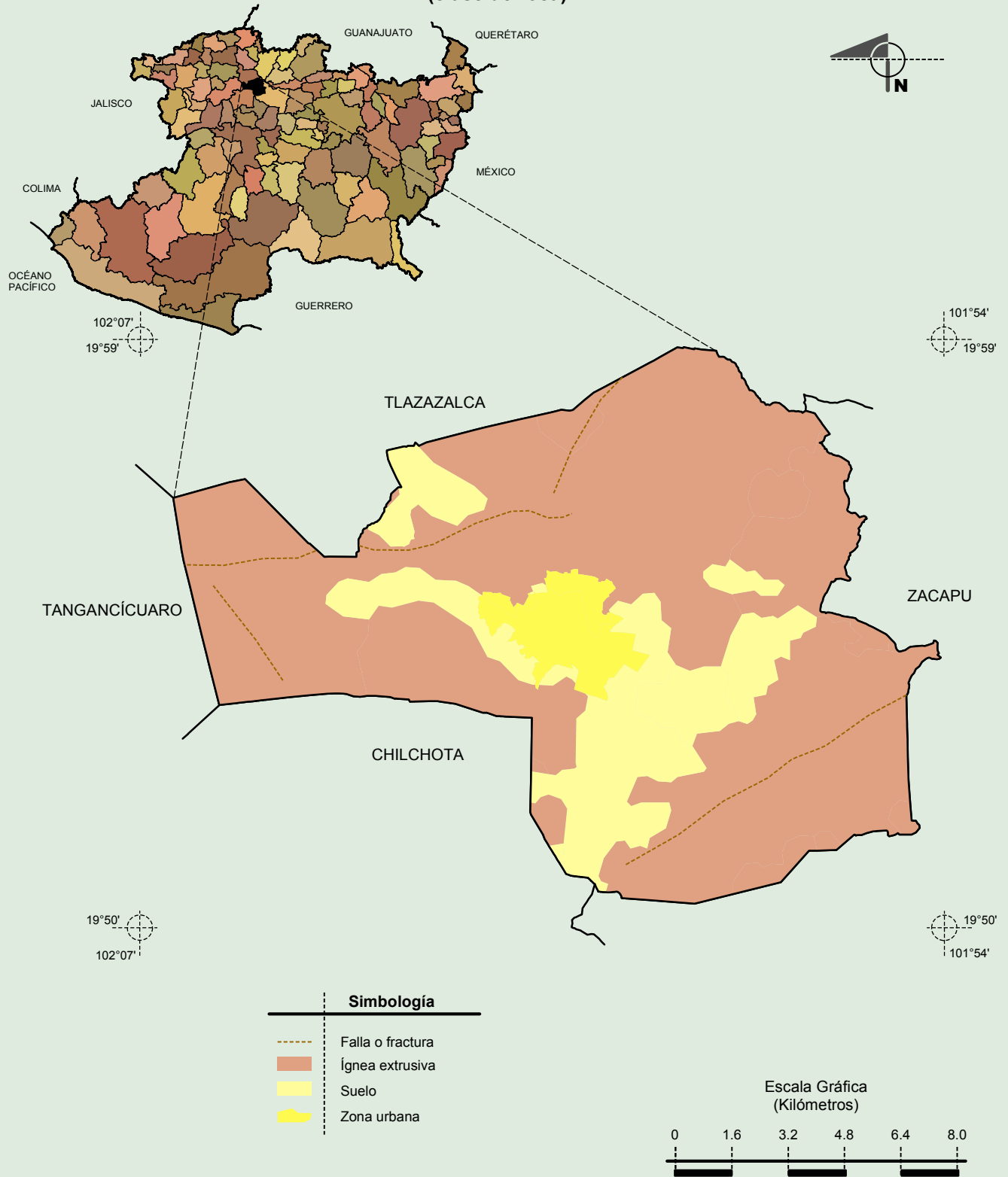
**Compendio de información municipal de los Estados Unidos Mexicanos
Purépero, Michoacán de Ocampo**

Relieve

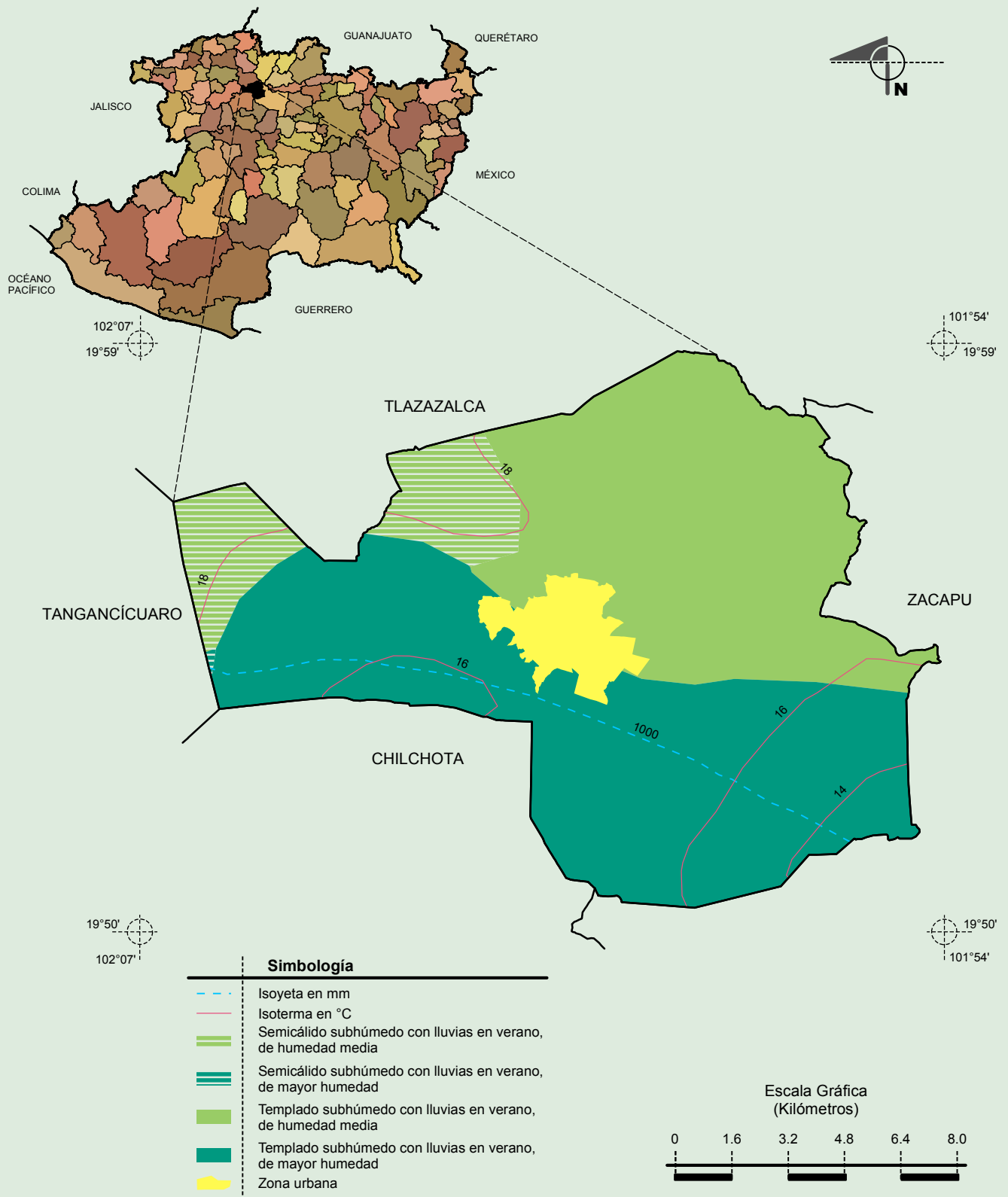


Fuente: INEGI. Marco Geoestadístico Municipal 2010, versión 4.3.
 INEGI. Información Topográfica Digital Escala 1:250 000 serie III.
 INEGI. Continuo Nacional del Conjunto de Datos Geográficos de la Carta Fisiográfica 1:1 000 000, serie I.
 INEGI-CONAGUA. 2007. Mapa de la Red Hidrográfica Digital de México, Escala 1:250 000. México.

**Geología
(clase de roca)**

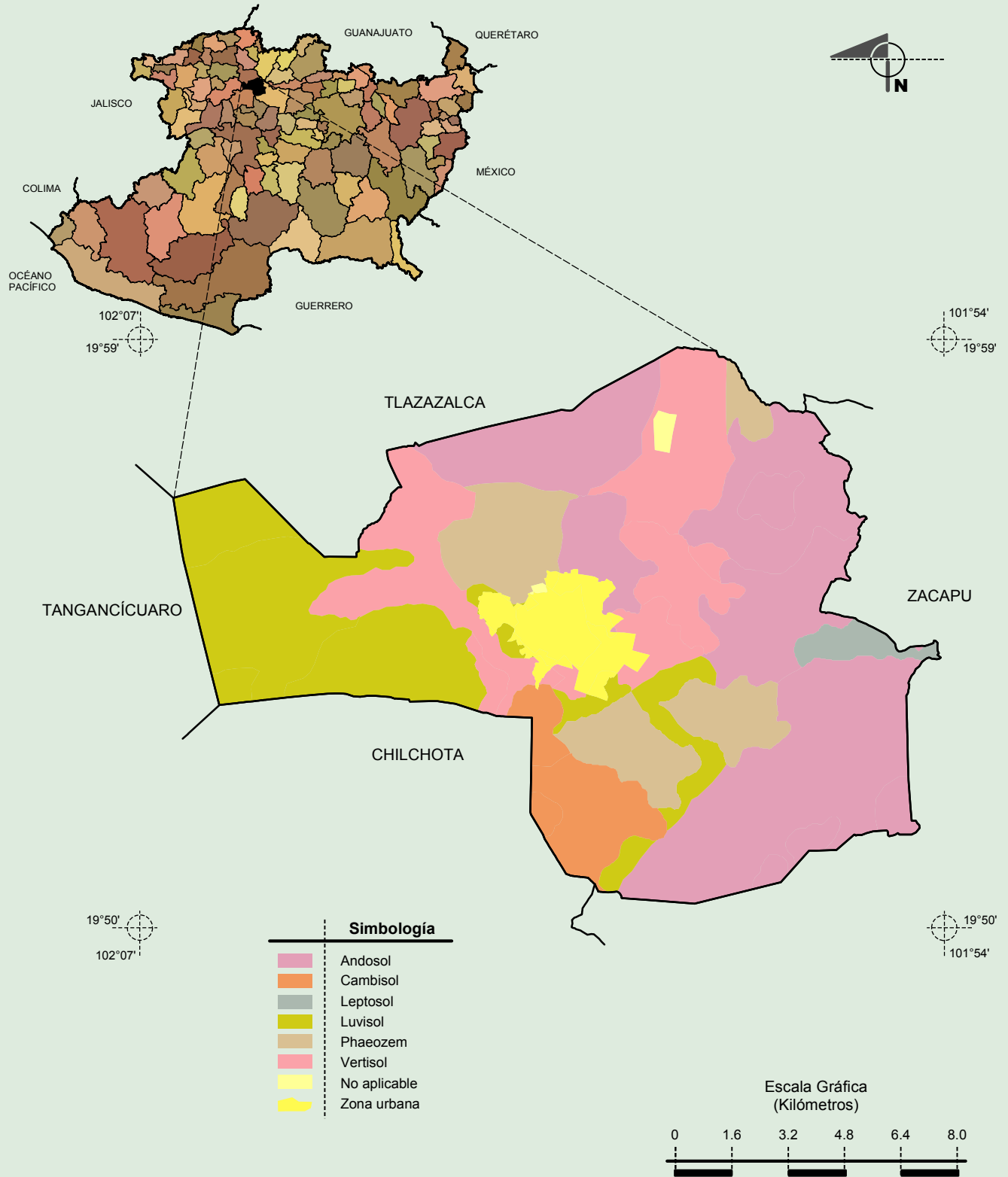


Climas



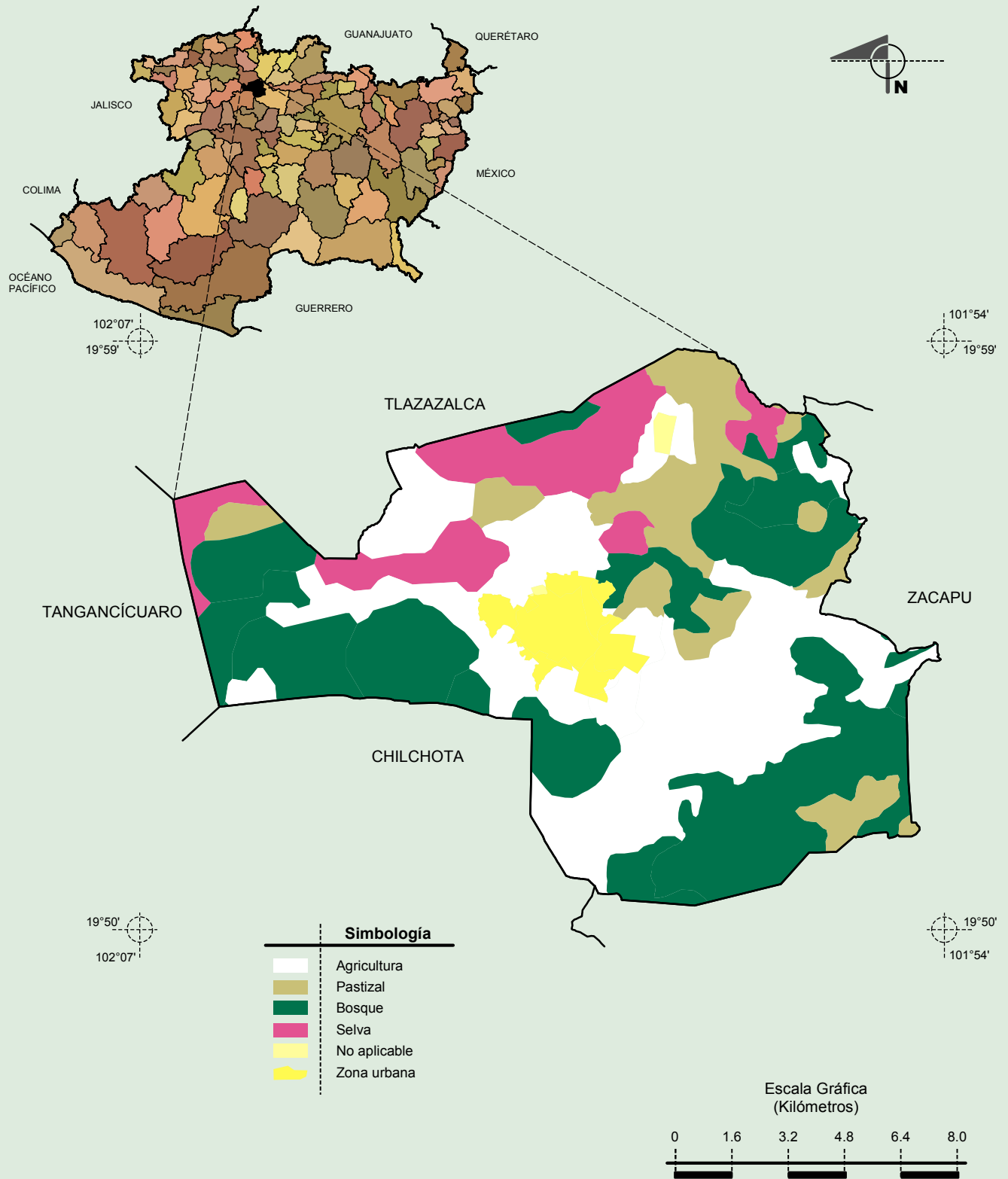
Fuente: INEGI. *Marco Geoestadístico Municipal 2010, versión 4.3.*
INEGI. Continuo Nacional del Conjunto de Datos Geográficos de la Carta de Climas, Precipitación Total Anual y Temperaturas Medias Anuales, 1:1 000 000, serie I.

Suelos Dominantes



Fuente: INEGI. Marco Geoestadístico Municipal 2010, versión 4.3.
INEGI. Conjunto de Datos Vectorial Edafológico, Escala 1:250 000 Serie II (Continuo Nacional).

Uso del Suelo y Vegetación



Fuente: INEGI. Marco Geoestadístico Municipal 2010, versión 4.3.

INEGI. Conjunto de Datos Vectoriales de Uso del Suelo y Vegetación Serie III Escala 1:250 000.