



# Compendio de información geográfica municipal 2010

Tangamandapio

Michoacán de Ocampo



**Compendio de información geográfica municipal de los  
Estados Unidos Mexicanos  
Tangamandapio, Michoacán de Ocampo  
clave geoestadística 16084**

	Coordenadas y altitud	Colindancias	Otros datos
<b>Ubicación geográfica</b>	Entre los paralelos 19°47' y 20°00' de latitud norte; los meridianos 102°21' y 102°35' de longitud oeste; altitud entre 1 600 y 2 800 m	Colinda al norte con los municipios de Villamar, Chavinda, Zamora y Jacona; al este con los municipios de Jacona y Tangancicuaro; al sur con los municipios de Tangancicuaro y Tingüindín; al oeste con los municipios de Tingüindín y Villamar	Ocupa el 0.54% de la superficie del estado. Cuenta con 28 localidades y una población total de 27 822 habitantes. <a href="http://mapserver.inegi.org.mx/mgn2k/">http://mapserver.inegi.org.mx/mgn2k/</a> ; resultado del censo 2010.

	Provincia	Subprovincia	Sistemas de topoformas
<b>Fisiografía</b>	Eje Neovolcánico (100%)	Neovolcánica Tarasca (74.83%) y Chapala (25.17%)	Sierra volcánica con estrato volcanes o estrato volcanes aislados con llanuras (74.83%), Llanura aluvial (15.02%) y Sierra con laderas de escarpa de falla (10.15%)

	Rango de temperatura	Rango de precipitación	Clima
<b>Clima</b>	14 – 20°C	700 – 1 100 mm	Templado subhúmedo con lluvias en verano, de humedad media (51.17%), semicálido subhúmedo con lluvias en verano, de menor humedad (27.96), templado subhúmedo con lluvias en verano, de mayor humedad (15.35%) y semicálido subhúmedo con lluvias en verano, de humedad media (5.52%)

	Periodo	Roca	Sitios de interés
<b>Geología</b>	Plioceno-Cuaternario (86.31%) y Cuaternario (10.49%)	Ígnea extrusiva: basalto (85.22%), brecha volcánica básica (2.41%) y basalto-brecha volcánica básica (1.10%) Suelo: aluvial (4.70%), residual (2.86%) y lacustre (0.51%)	No disponible

*Nota: el porcentaje faltante corresponde a Zonas Urbanas con 2.89% y Cuerpos de Agua con 0.31%.*

<b>Edafología</b>	Suelo dominante
	Vertisol (36.71%), Andosol (28.32%), Luvisol (19.33%) y Phaeozem (12.00%)

*Nota: el porcentaje faltante corresponde a Zonas Urbanas con 2.89%, Cuerpos de Agua con 0.31% y NA con 0.44%.*

	Región hidrológica	Cuenca	Subcuenca	Corrientes de agua	Cuerpos de agua
<b>Hidrografía</b>	Lerma-Santiago (68.61%) y Balsas (31.39%)	R. Lerma-Chapala (47.49%) R. Tepalcatepec (31.39%) y L. Chapala (21.12%)	R. Duero (47.49%), R. Itzicuario (31.39%) y R. Sahuayo (21.12%)	Intermitentes: Colorado, El Roqueño y Terecuato	Perennes (0.21%): Tarécuato Intermitentes (0.10%): Bordo Grande y El Moralito

<b>Uso del suelo y vegetación</b>	Uso del suelo	Vegetación
	Agricultura (42.24%) y Zona urbana (2.89%)	Bosque (22.47%), Selva (18.46%) y Pastizal (13.43%)

*Nota: el porcentaje faltante corresponde a Cuerpos de Agua con 0.31% y NA con 0.20%.*

<b>Uso potencial de la tierra</b>	Agrícola	Pecuario
	Para la agricultura mecanizada continua (38.84%) Para la agricultura de tracción animal estacional (13.05%) Para la agricultura manual estacional (11.49%) No aptas para la agricultura (36.62%)	Para el desarrollo de praderas cultivadas (38.84%) Para el aprovechamiento de la vegetación natural diferente del pastizal (24.54%) Para el aprovechamiento de la vegetación natural únicamente por el ganado caprino (33.42%) No aptas para uso pecuario (3.20%)

<b>Zona urbana</b>	<p>Las zonas urbanas están creciendo sobre suelos residuales y aluviales del Cuaternario y roca ígnea extrusiva del Plioceno-Cuaternario y del Cuaternario, en sierra volcánica con estrato volcanes o estrato volcanes aislados con llanuras, llanura aluvial y sierra con laderas de escarpa de falla; sobre áreas donde originalmente habían suelos denominados Andosol y Vertisol, tienen clima semicálido subhúmedo con lluvias en verano, de menor humedad y templado subhúmedo con lluvias en verano, de humedad media y de mayor humedad, y están creciendo sobre terrenos previamente ocupados por pastizales y agricultura</p>
--------------------	--

<b>Zonas arqueológicas y monumentos históricos</b>	<p>Parroquia de San Francisco de Asís y Parroquia de Santiago Apóstol. Construidas en el Siglo pasado, en la cabecera municipal</p>
--	---

Fuente: [www.inafed.gob.mx](http://www.inafed.gob.mx)

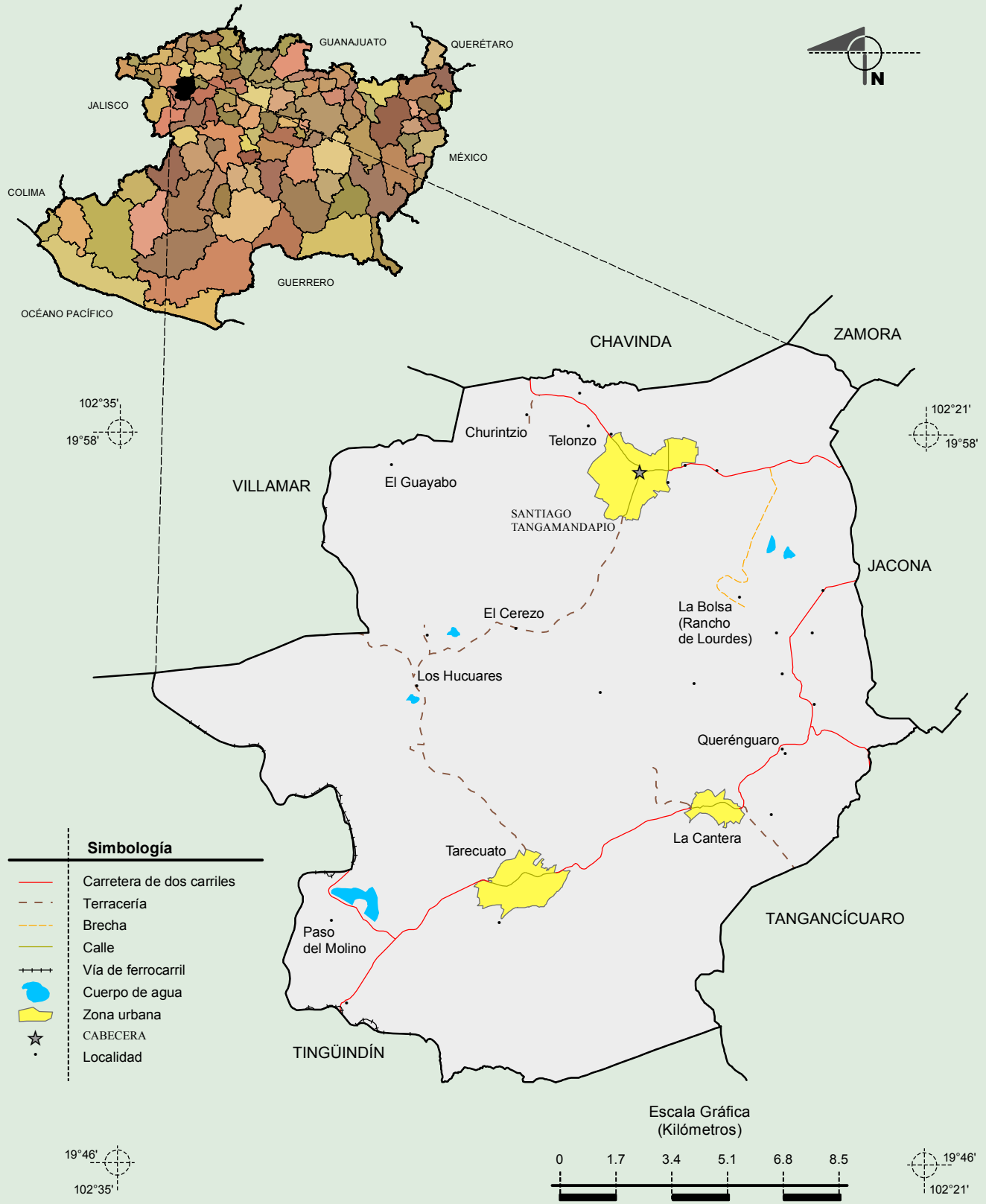
Hablantes de lengua indígena	Dialecto	Número de personas
	Purépecha, Tzotzil y No especificado	6 528

Fuente: INEGI. Michoacán de Ocampo. *II Censo de Población y Vivienda, 2005. Tabulados básicos*

Cultura popular	Artesanías	Gastronomía	Música
	Fibras vegetales y textiles, tejidos de carrizo (canastas, cestos), gabanes en diferentes estilos, diseño geométrico a base de grecas, bordados de punto de cruz, fajas de lana con decoración geométrica y blusa de algodón bordadas a mano	La comida típica del municipio es: churipo, corundas, atole y pozole	Tradicional y bandas de viento

Fuente: [www.inafed.gob.mx](http://www.inafed.gob.mx)

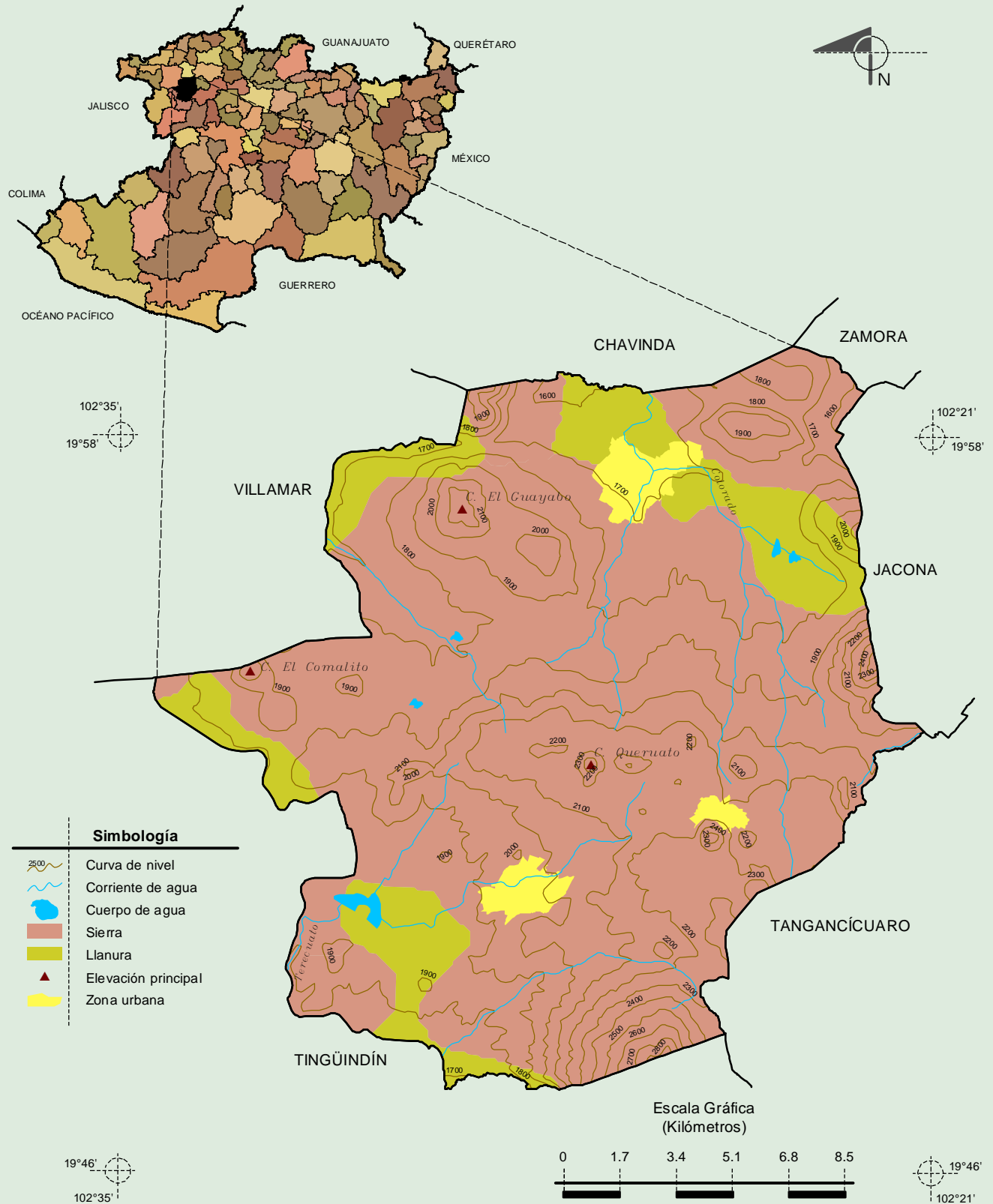
Localidades e Infraestructura para el Transporte



Fuente: INEGI. *Marco Geoestadístico Municipal 2010, versión 4.3.*  
INEGI. Información Topográfica Digital Escala 1:250 000 serie II y III.

**Compendio de información municipal de los Estados Unidos Mexicanos  
Tangamandapio, Michoacán de Ocampo**

**Relieve**



Fuente: INEGI. *Marco Geoestadístico Municipal 2010, versión 4.3.*

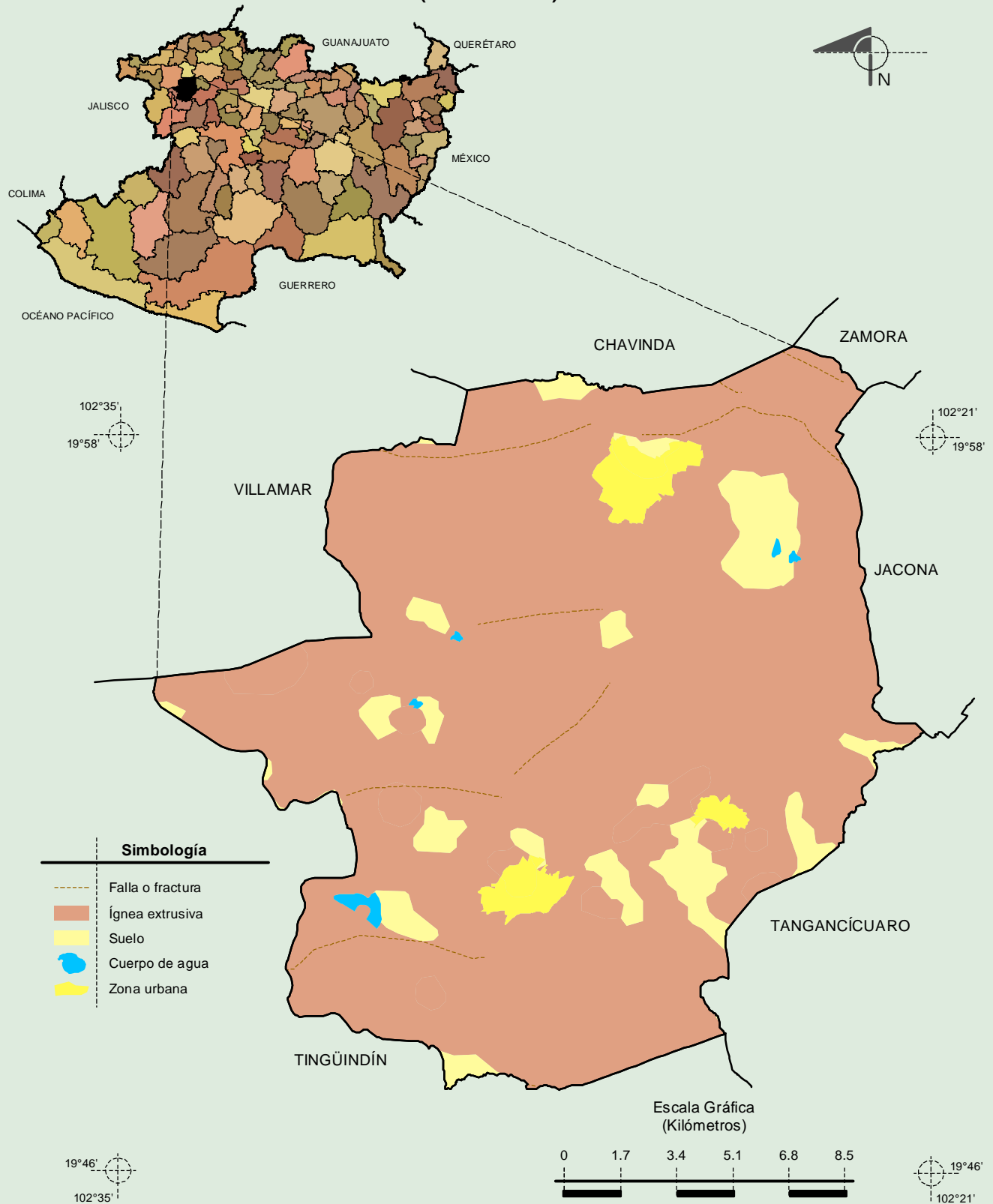
INEGI. Información Topográfica Digital Escala 1:250 000 serie II y III.

INEGI. Continuo Nacional del Conjunto de Datos Geográficos de la Carta Fisiográfica 1:1 000 000, serie I.

INEGI-CONAGUA. 2007. Mapa de la Red Hidrográfica Digital de México, Escala 1:250 000. México.

**Compendio de información municipal de los Estados Unidos Mexicanos  
Tangamandapio, Michoacán de Ocampo**

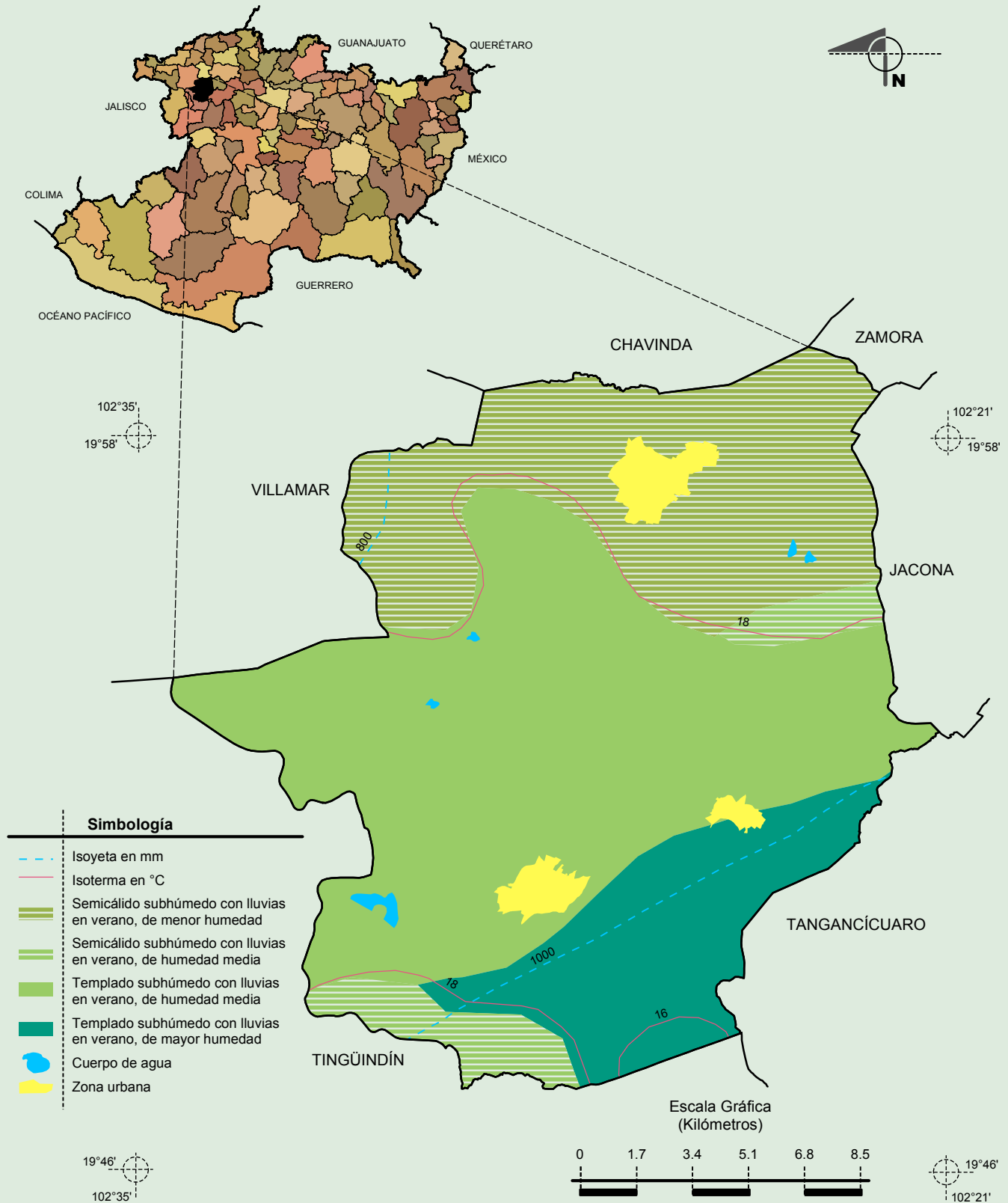
**Geología  
(clase de roca)**



Fuente: INEGI. *Marco Geoestadístico Municipal 2010, versión 4.3.*  
 INEGI. Continuo Nacional del Conjunto de Datos Geográficos de la Carta Geológica, 1:250 000, serie I.  
 INEGI. Información Topográfica Digital Escala 1:250 000 serie II.

**Compendio de información municipal de los Estados Unidos Mexicanos  
Tangamandapio, Michoacán de Ocampo**

**Climas**

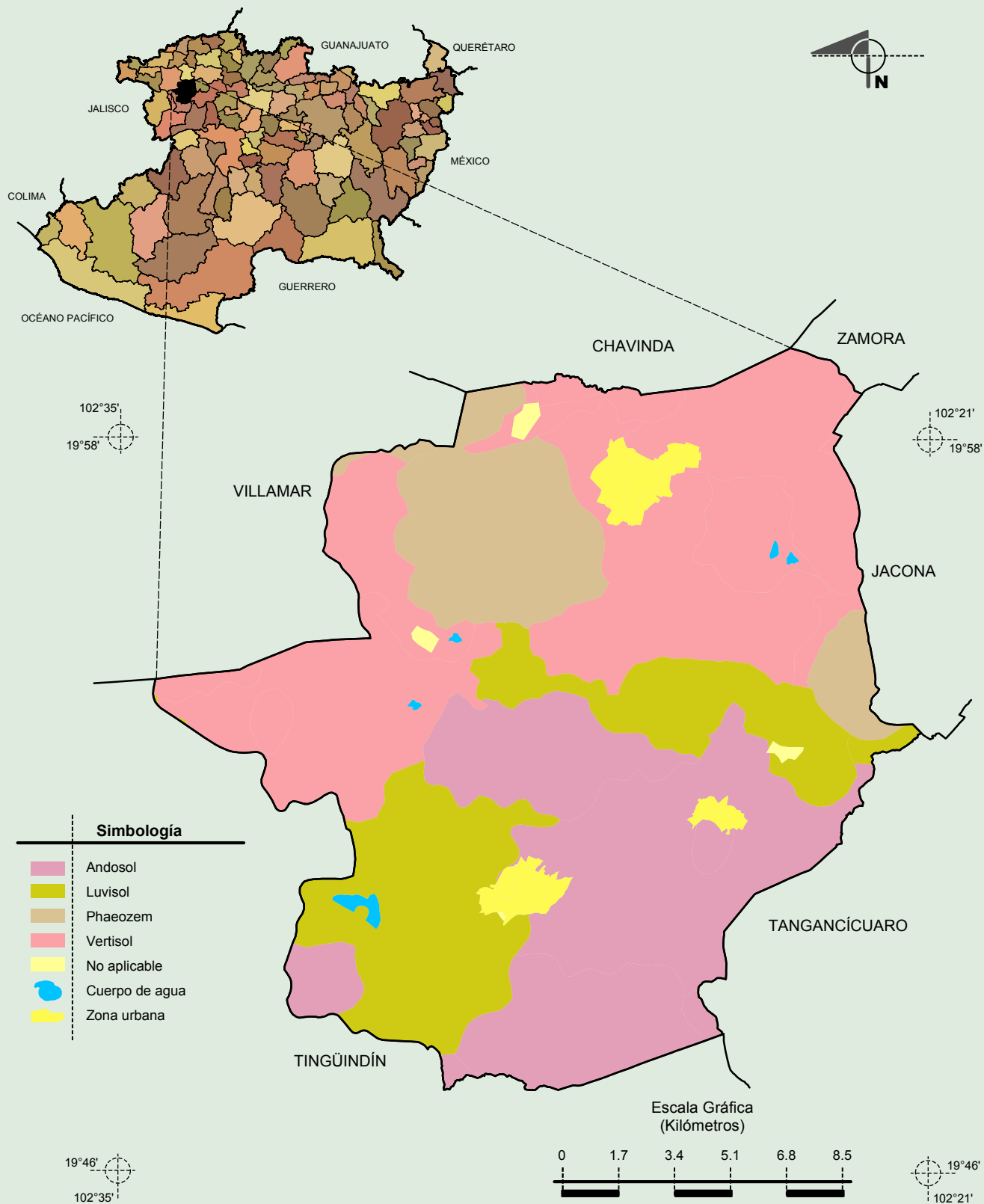


Fuente: INEGI. *Marco Geoestadístico Municipal 2010, versión 4.3.*

INEGI. Continuo Nacional del Conjunto de Datos Geográficos de la Carta de Climas, Precipitación Total Anual y Temperaturas Medias Anuales, 1:1 000 000, serie I.

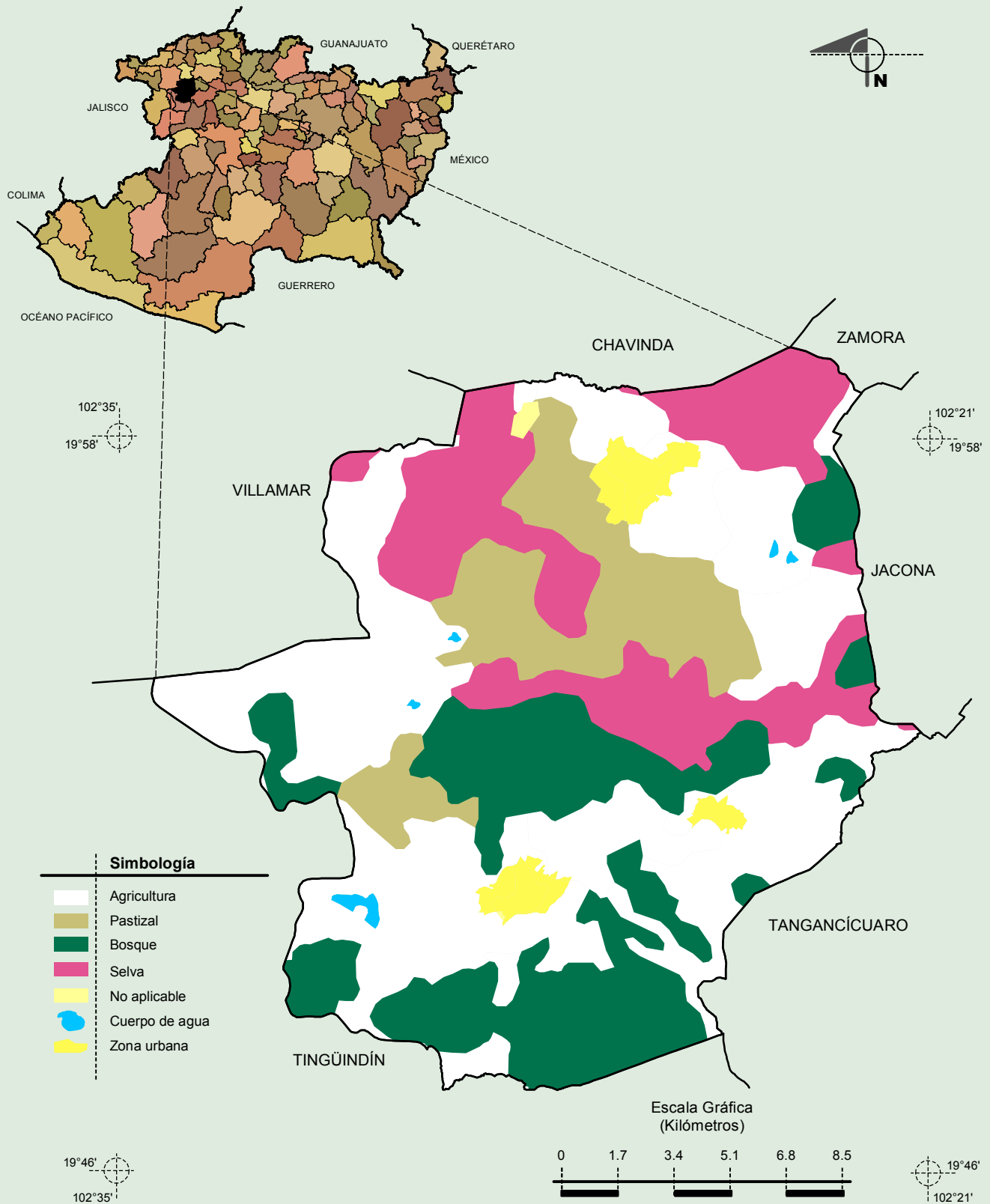
INEGI. Información Topográfica Digital Escala 1:250 000 serie II.

Suelos Dominantes



Fuente: INEGI. *Marco Geoestadístico Municipal 2010, versión 4.3.*  
INEGI. Conjunto de Datos Vectorial Edafológico, Escala 1:250 000, Serie II (Continuo Nacional).  
INEGI. Información Topográfica Digital Escala 1:250 000 serie II.

Uso del Suelo y Vegetación



Fuente: INEGI. Marco Geoestadístico Municipal 2010, versión 4.3.  
INEGI. Conjunto de Datos Vectoriales de Uso del Suelo y Vegetación Serie III Escala 1:250 000.  
INEGI. Información Topográfica Digital Escala 1:250 000 serie II.