



Compendio de información geográfica municipal 2010

Tumbiscatío

Michoacán de Ocampo



INSTITUTO NACIONAL
DE ESTADÍSTICA Y GEOGRAFÍA

**Compendio de información geográfica municipal de los
Estados Unidos Mexicanos
Tumbiscatío, Michoacán de Ocampo
clave geoestadística 16096**

Ubicación geográfica	Coordenadas y altitud	Colindancias	Otros datos
	Entre los paralelos 18°19' y 18°51' de latitud norte; los meridianos 102°09' y 102°55' de longitud oeste; altitud entre 300 y 2 300 m	Colinda al norte con los municipios de Aguililla, Apatzingán y La Huacana; al este con los municipios de La Huacana y Arteaga; al sur con el municipio de Arteaga; al oeste con los municipios de Arteaga, Coalcomán de Vázquez Pallares y Aguililla	Ocupa el 3.53% de la superficie del estado. Cuenta con 384 localidades y una población total de 7 890 habitantes. http://mapserver.inegi.org.mx/mgn2k/ ; resultado del censo 2010.

Fisiografía	Provincia	Subprovincia	Sistemas de topoformas
	Sierra Madre del Sur (100%)	Cordillera Costera del Sur (100%)	Sierra alta compleja (91.84%), Valle ramificado con lomerío (4.99%) y Sierra de cumbres tendidas (3.17%)

Clima	Rango de temperatura	Rango de precipitación	Clima
	16 – 28°C	700 – 1 300 mm	Semicálido subhúmedo con lluvias en verano, de mayor humedad (32.08%), cálido subhúmedo con lluvias en verano, de humedad media (26.51%), semicálido subhúmedo con lluvias en verano, de humedad media (18.91%), cálido subhúmedo con lluvias en verano, de menor humedad (11.60%), semiseco muy cálido y cálido (7.81%), templado subhúmedo con lluvias en verano, de mayor humedad (1.65%) y semicálido subhúmedo con lluvias en verano, de humedad media (1.44%)

Geología	Periodo	Roca	Sitios de interés
	Triásico (47.04%), Cretácico (44.31%), Terciario (5.63%), Cuaternario (1.83%), Jurásico (0.95%), Paleógeno (0.14%) y Neógeno (0.01%)	Ígnea intrusiva: granito (2.90%), granito-granodiorita (2.33%), gabro (1.14%) y diorita (0.94%) Ígnea extrusiva: andesita-toba intermedia (10.20%), andesita (8.87%), toba ácida (0.12%) y	No disponible

		toba ácida-brecha volcánica ácida (0.01%) Sedimentaria: arenisca-conglomerado (14.68%), caliza (4.45%), lutita-arenisca (4.43%), caliza-lutita (0.97%) y conglomerado (0.66%) Metamórfica: complejo metamórfico (47.04%) Suelo: aluvial (1.17%)	
--	--	--	--

Nota: el porcentaje faltante corresponde a Zona Urbana con 0.09%.

Edafología	Suelo dominante
	Luvisol (61.65%), Phaeozem (16.35%), Cambisol (10.96%), Leptosol (9.48%), Fluvisol (1.15%) y Regosol (0.27%)

Nota: el porcentaje faltante corresponde a Zona Urbana con 0.09% y NA con 0.05%.

	Región hidrológica	Cuenca	Subcuenca	Corrientes de agua	Cuerpos de agua
Hidrografía	Costa de Michoacán (67.30%) y Balsas (32.70%)	R. Nexpe y otros (67.30%), R. Tepalcatepec-Infiernillo (31.39%), R. Tepalcatepec (1.04%) y R. Balsas-Infiernillo (0.27%)	R. Nexpe (46.49%), A. Las Cruces (31.38%), R. Chula (20.81%), R. Bajo Tepalcatepec (0.96%), R. Balsas-La Garita (0.26%), A. Tepalcatepec (0.08%), P. El Infiernillo (0.01%) y R. Tepalcatepec (0.01%)	Perennes: Aguililla, Apo, El Limón, La Milpillera, Las Cruces, Las Tontas, Las Truchas, Potrerillos, Toscano, Tumbiscatio, El Nuevo, El Viejo, Barranca Adentro, Barranca Prieta, Cerro Prieto, Chapula, Coacoyul, El Tejamanil, La Aguacatera, La Caña, La Cucha, Las Chambandicuas, Los Fresnos y Timbirichera Intermitentes: Barranca Seca , El Bejuco, El Coruquito, El Nicho, El Otate, El Pilón, El Pinzan, El Valle, La Aguacatera La Alberca, La Bocana de La Huerta, La Convalecencia, La Tigra, Las Tontas, Las Truchas, Los Chivos, Agua Fria, Barranca Seca, El Aguacate, El Ahijadero,	No disponible

				El Arenal, El Chacal, El Chayote, El Chicál, El Chupadero, El Copal, El Crucillo, El Guayabillo El Guayabo Morado, El Molino, El Nopal, El Ortigal, El Pedregoso, El Pilón, El Pochote, El Salto, El Saucito, El Tacote, El Tecolote, El Valle, El Venado, Espinosa, La Aguacatera, La Calera, La Cebadilla, La Encinera, La Mora, La Mula, La Otatera La Paloma, La Remonta, La Tinaja, La Zapotera, Las Cajas, Las Culebras, Las Joyas, Las Torbellinas, Las Vacas, Los Camotes, Los Fresnos, Macías, Monte Verde, Pisada de Vaca, Puerto del Batalladero y San Antonio	
--	--	--	--	--	--

Uso del suelo y vegetación	Uso del suelo	Vegetación
	Agricultura (3.06%) y Zona urbana (0.09%)	Bosque (58.82%), Selva (32.56%) y Pastizal (5.41%)

Nota: el porcentaje faltante corresponde a NA con 0.06%.

Uso potencial de la tierra	Agrícola	Pecuario
	Para la agricultura mecanizada continua (1.89%) No aptas para la agricultura (98.11%)	Para el desarrollo de praderas cultivadas (1.89%) Para el aprovechamiento de la vegetación natural únicamente por el ganado caprino (98.02%) No aptas para uso pecuario (0.09%)

Zona urbana	La zona urbana está creciendo sobre roca ígnea intrusiva del Terciario y metamórfica del Triásico, en sierra alta compleja; sobre áreas donde originalmente había suelo denominado Luvisol; tiene clima cálido subhúmedo con lluvias en verano, de humedad media y está creciendo sobre terrenos previamente ocupados por pastizales
-------------	--

Zonas arqueológicas y monumentos históricos	No disponible
--	---------------

Fuente: www.inafed.gob.mx

Hablantes de lengua indígena	Dialecto	Número de personas
	Lengua Mixteca, Purépecha y No especificado	25

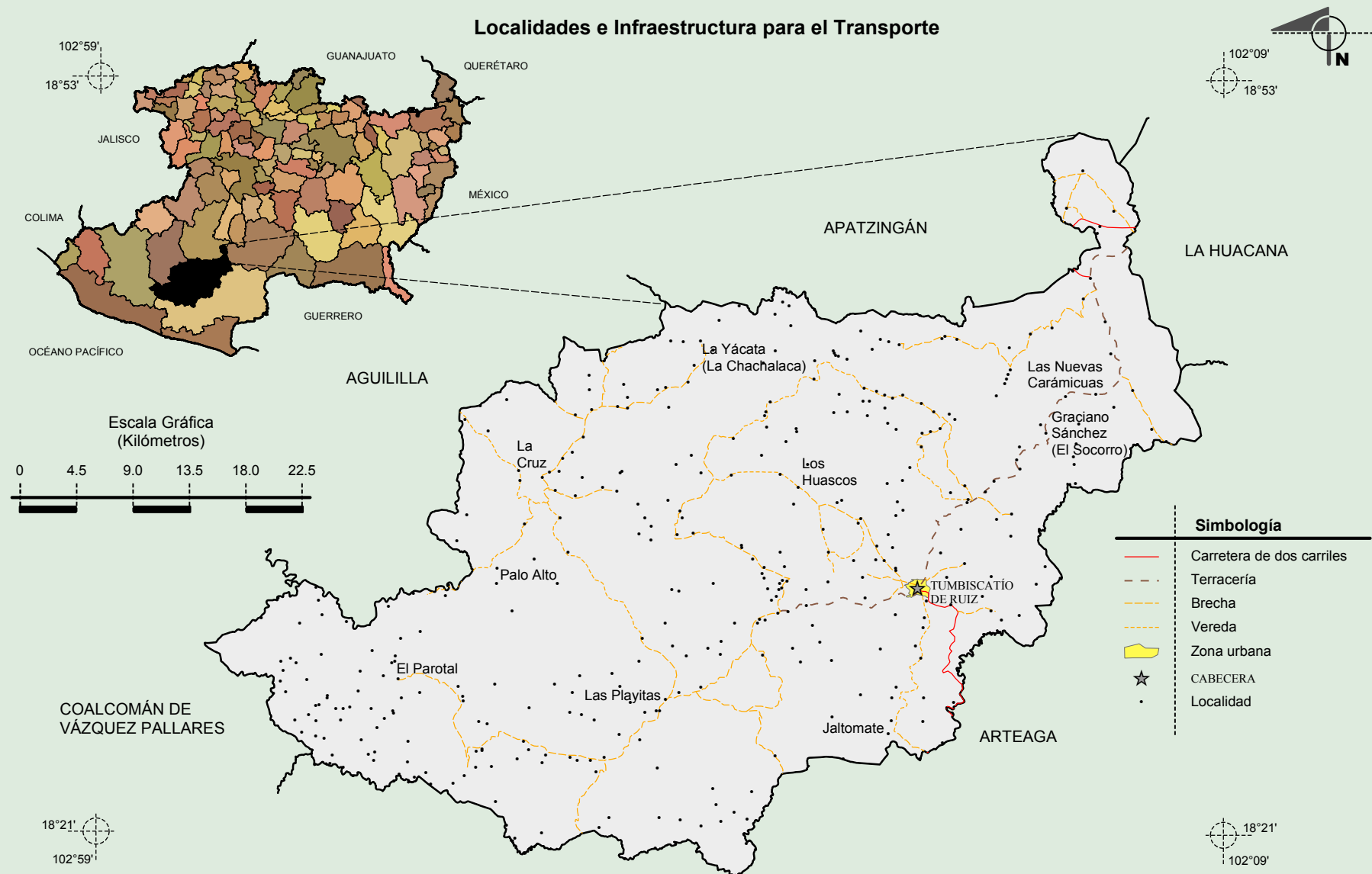
Fuente: INEGI. Michoacán de Ocampo. *II Censo de Población y Vivienda, 2005. Tabulados básicos*

Cultura popular	Artesanías	Gastronomía	Música
	No disponible	La comida típica del municipio es: Aporreadillo de carne de res y cecina de res	Música de arpa

Fuente: www.inafed.gob.mx

Compendio de información municipal de los Estados Unidos Mexicanos

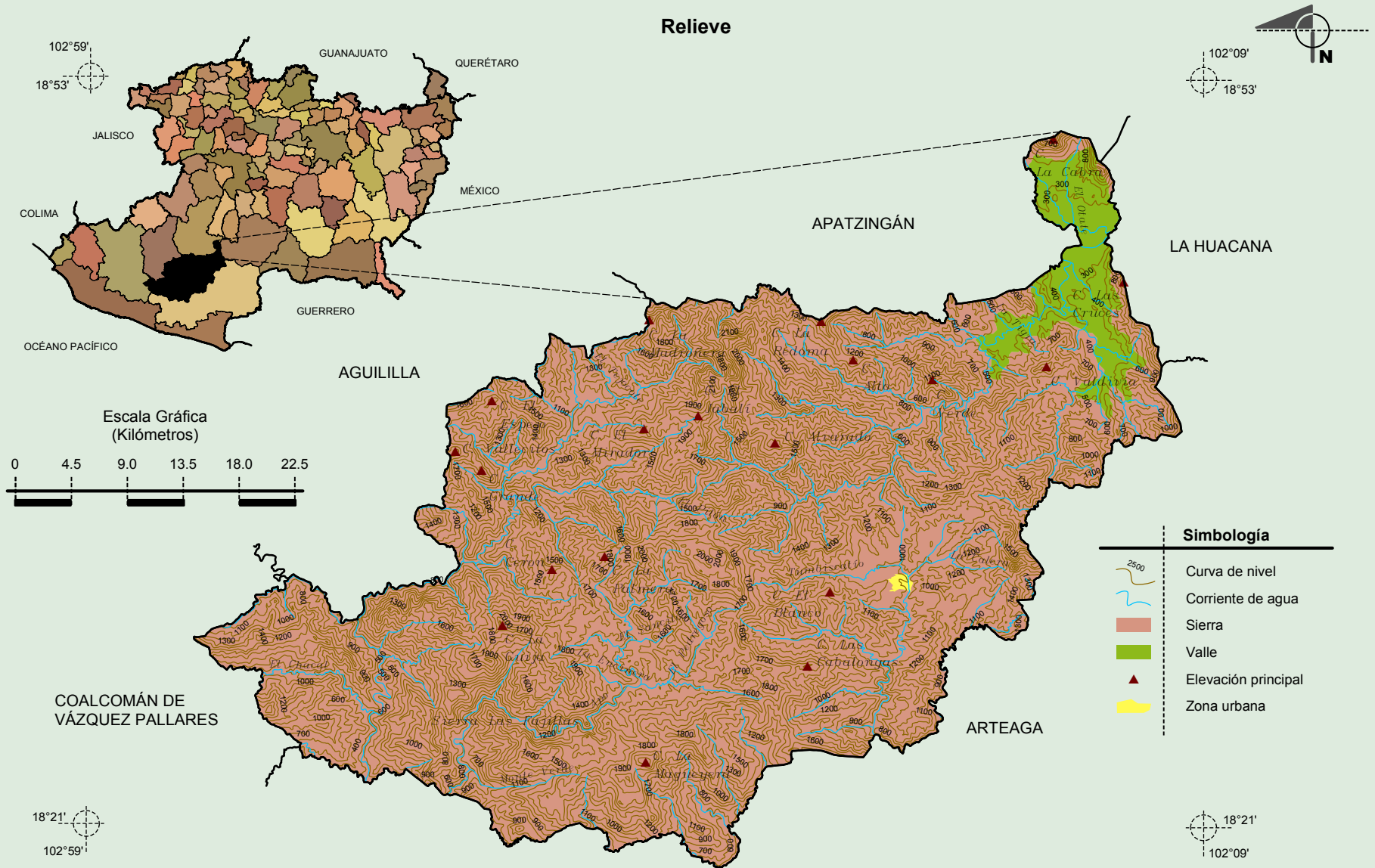
Tumbiscatío, Michoacán de Ocampo



Fuente: INEGI. *Marco Geoestadístico Municipal 2010, versión 4.3.*
 INEGI. Información Topográfica Digital Escala 1:250 000 serie III.

Compendio de información municipal de los Estados Unidos Mexicanos

Tumbiscatío, Michoacán de Ocampo



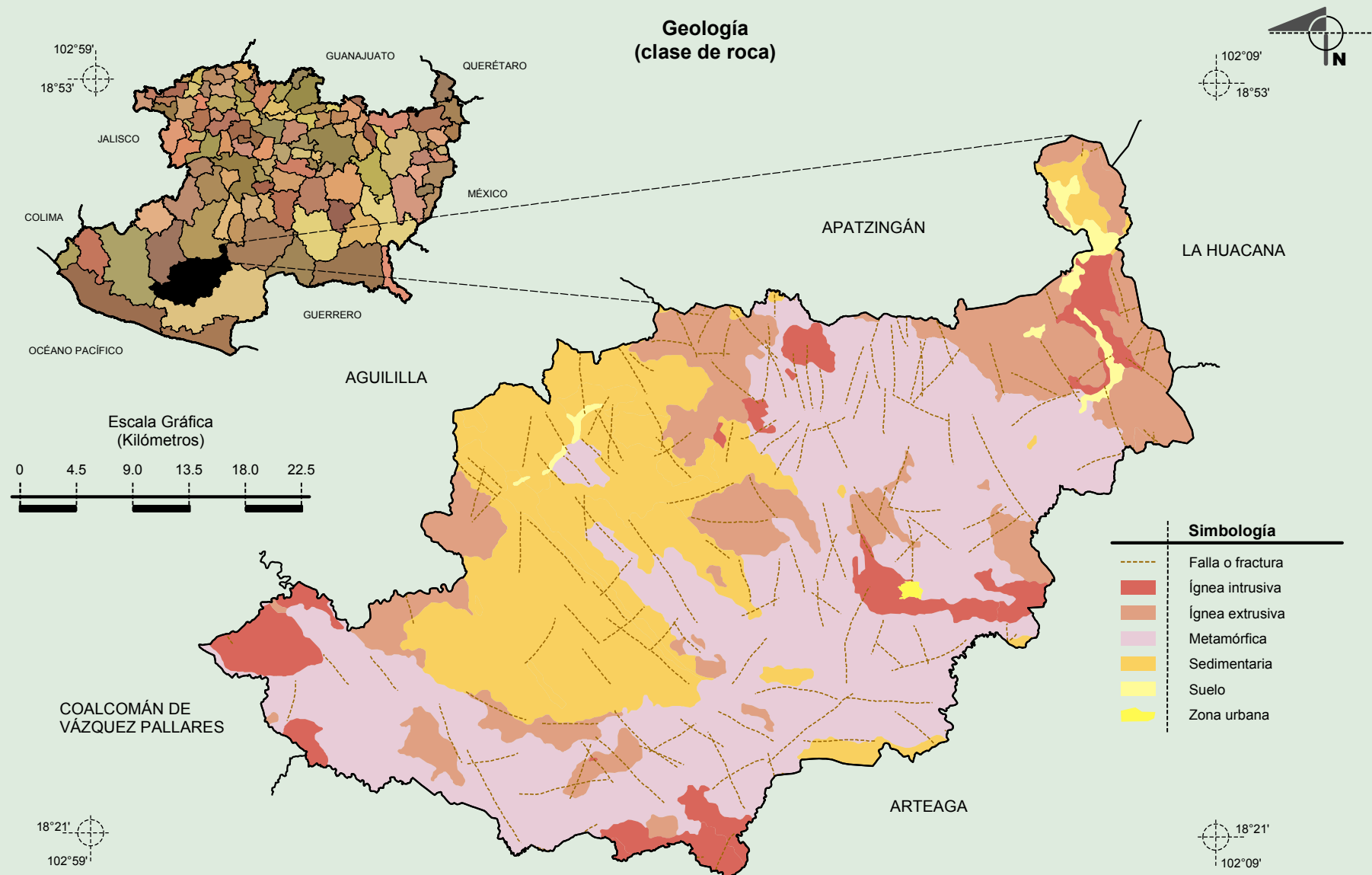
Fuente: INEGI. *Marco Geoestadístico Municipal 2010, versión 4.3.*

INEGI. Información Topográfica Digital Escala 1:250 000 serie III.

INEGI. Continuo Nacional del Conjunto de Datos Geográficos de la Carta Fisiográfica 1:1 000 000, serie I.

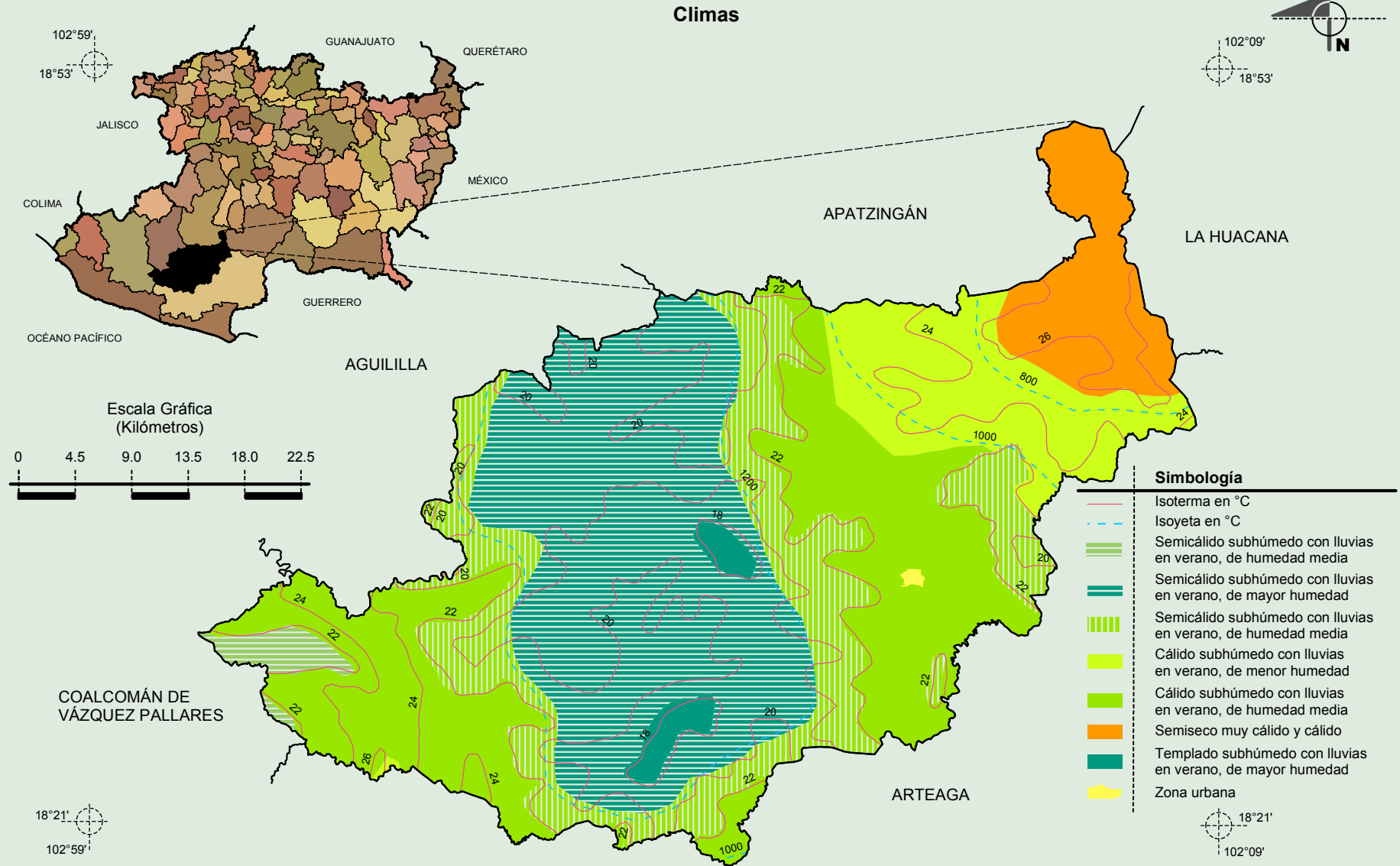
INEGI-CONAGUA. 2007. Mapa de la Red Hidrográfica Digital de México, Escala 1:250 000. México.

Compendio de información municipal de los Estados Unidos Mexicanos
Tumbiscatío, Michoacán de Ocampo



Fuente: INEGI. Marco Geoestadístico Municipal 2010, versión 4.3.
INEGI. Continuo Nacional del Conjunto de Datos Geográficos de la Carta Geológica, 1:250 000, serie I.

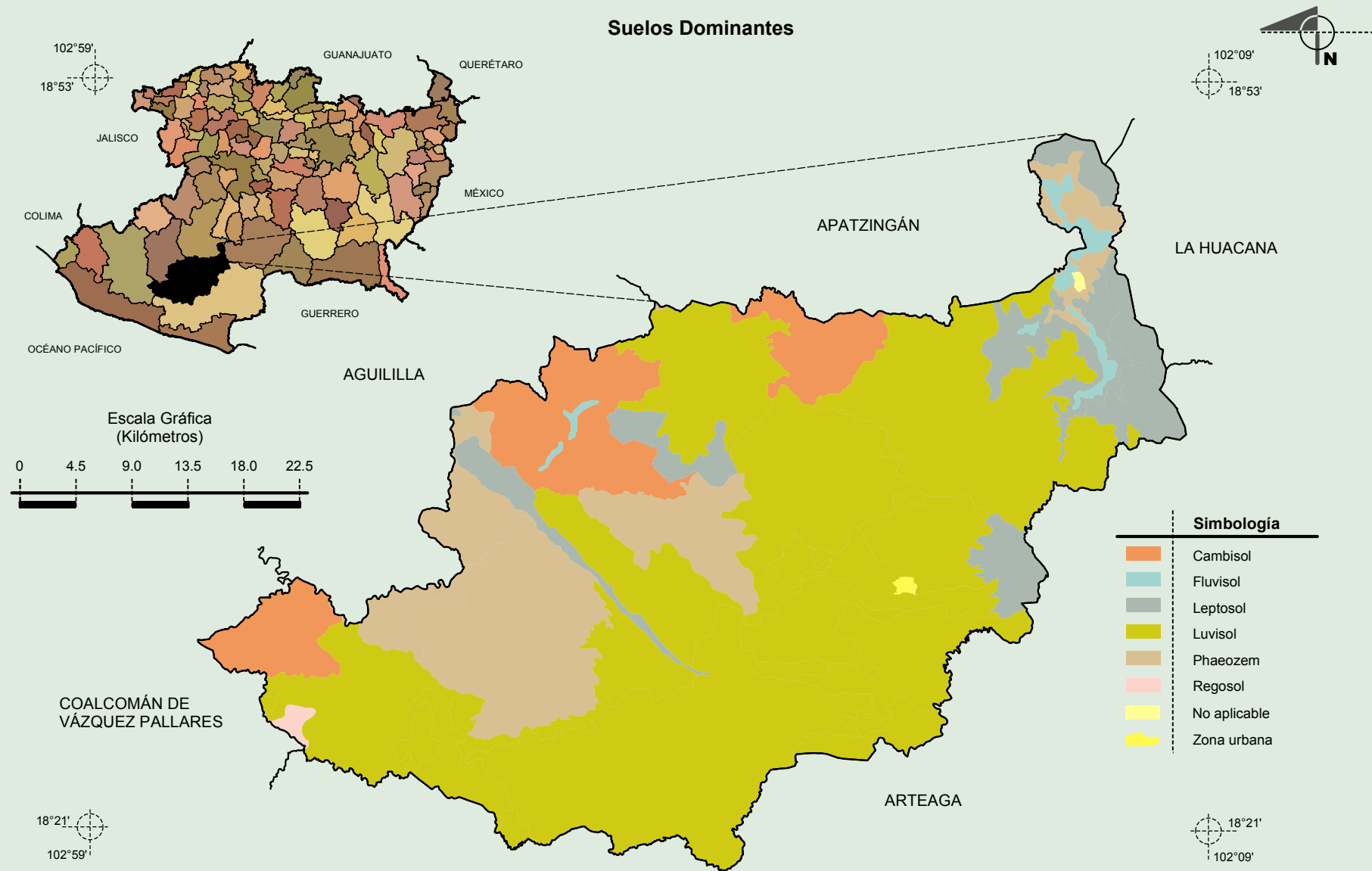
Compendio de información municipal de los Estados Unidos Mexicanos Tumbiscatío, Michoacán de Ocampo



Fuente: INEGI. Marco Geoestadístico Municipal 2010, versión 4.3.

INEGI. Continuo Nacional del Conjunto de Datos Geográficos de la Carta de Climas, Precipitación Total Anual y Temperaturas Medias Anuales, 1:1 000 000, serie I.

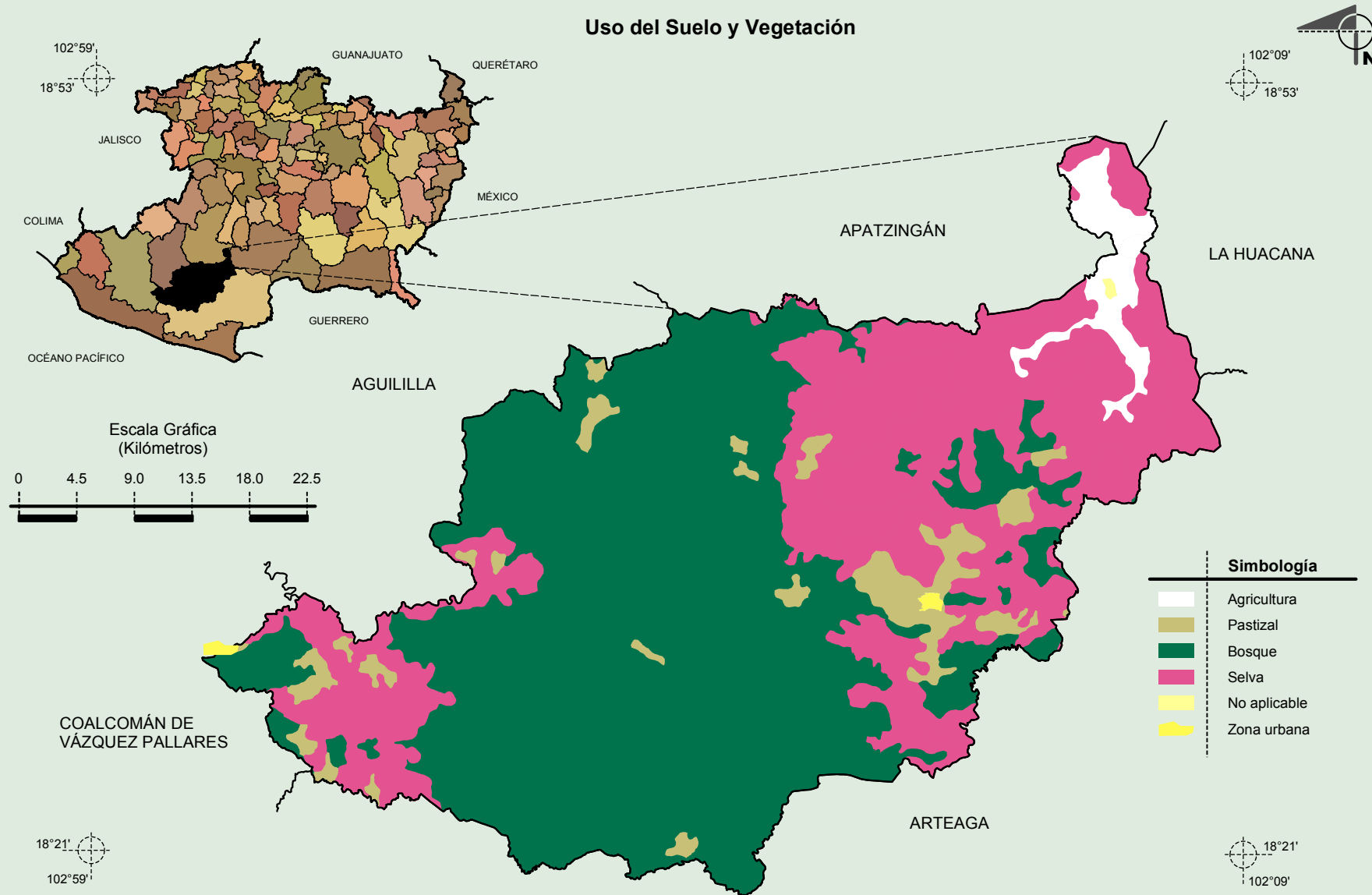
Compendio de información municipal de los Estados Unidos Mexicanos
Tumbiscatío, Michoacán de Ocampo



Fuente: INEGI. *Marco Geoestadístico Municipal 2010, versión 4.3.*
INEGI. Conjunto de Datos Vectorial Edafológico, Escala 1:250 000 Serie II (Continuo Nacional).

Compendio de información municipal de los Estados Unidos Mexicanos

Tumbiscatío, Michoacán de Ocampo



Fuente: INEGI. *Marco Geoestadístico Municipal 2010, versión 4.3.*
 INEGI. Conjunto de Datos Vectoriales de Uso del Suelo y Vegetación Serie III Escala 1:250 000.