Instituto Nacional de Estadística y Geografía



Compendio de información geográfica municipal 2010

Cuautla

Morelos

INSTITUTO NACIONAL
DE ESTADÍSTICA Y GEOGRAFÍA

Compendio de información geográfica municipal de los Estados Unidos Mexicanos
Cuautla, Morelos
clave geoestadística 17006

	Coordenadas y altitud	Colindancias	Otros datos
Ubicación geográfica	Entre los paralelos 18° 45' y 18° 53' de latitud norte; los meridianos 98° 53'y 99° 01' de longitud oeste; altitud entre 1 200 y 1 500 m.	Colinda al norte con los municipios de Yautepec, Atlatlahucan y Yecapixtla; al este con el municipio de Yecapixtla; al sur con los municipios de Yecapixtla y Ayala; al oeste con los municipios de Ayala y Yautepec.	Ocupa el 1.99% de la superficie del estado. Cuenta con 56 localidades y una población total de 175 207 habitantes http://mapserver.inegi.org.mx/mgn2k/; resultado del censo 2010.

	Provincia	Subprovincia	Sistemas de topoformas
Fisiografía	Eje Neovolcánico (100%)	Lagos y Volcanes de Anáhuac (100%)	Llanura aluvial con lomerío (95.41%) y Sierra baja (4.59%)

	Rango de temperatura	Rango de precipitación	Clima
Clima	20 – 24°C	800 – 1 000 mm	Cálido subhúmedo con lluvias en verano, de menor humedad (97.93%) y semicálido subhúmedo con lluvias en verano, de menor humedad (2.07%)

	Periodo	Roca	Sitios de interés
Geología	Cuaternario (36.09%), Neógeno (18.90%) y Cretácico (7.80%)	Ígnea extrusiva: basalto-brecha volcánica básica (2.78%) y toba básica-brecha volcánica básica (0.60%) Sedimentaria: arenisca-conglomerado (18.90%), caliza (6.42%) y lutita-arenisca (1.39%) Suelo: aluvial (32.70%)	No disponible

Nota: el porcentaje faltante corresponde a Zona Urbana con (37.21%).

	Suelo dominante
Edafología	Vertisol (44.24%), Leptosol (8.05%), Andosol (5.79%) y Arenosol (4.71%)

Nota: el porcentaje faltante corresponde a Zona Urbana con (37.21%).

Hidrografía	Región hidrológica	Cuenca	Subcuenca	Corrientes de agua	Cuerpos de agua
	Balsas (100%)	R. Grande de Amacuzac (100%)	R. Cuautla (78.73%) y R. Yautepec (21.27%)	Perennes: Cuautla y Jerusalén Intermitentes: Ayala y Chivato	No disponible

Uso del suelo y vegetación	Uso del suelo	Vegetación
	Agricultura (57%) y zona urbana (37.21%)	Selva (4.17%) y pastizal (1.62%)

Uso potencial de la tierra	Agrícola	Pecuario
	Para la agricultura mecanizada continua (48.95%) No apta para la agricultura (51.05%)	Para el desarrollo de praderas cultivadas (48.95%) Para el aprovechamiento de la vegetación natural diferente del pastizal (13.84%) No apta para uso pecuario (37.21%)

Zona urbana	Las zonas urbanas están creciendo sobre suelos, rocas extrusivas del Cuaternario y rocas sedimentarias del Neógeno; en llanuras; sobre áreas donde originalmente había suelos denominados Andosol, Arenosol y Vertisol; tienen clima cálido subhúmedo con lluvias en verano, de menor humedad y semicálido subhúmedo con lluvias en verano, de menor humedad, y están creciendo sobre terrenos previamente ocupados por agricultura.

Zonas arqueológicas y monumentos históricos	Iglesia y Ex-Convento de San Diego, el Templo Mayor de la ciudad: Santiago Apóstol, la Capilla de Santa Bárbara, la Capilla de Gualupita, la casa donde vivió Morelos y el Acueducto.

Fuente: INEGI. ESTADO DE MORELOS/México. Guía turística
www.e-local.gob.mx/wb2/ELOCAL/EMM_morelos

Hablantes de lengua indígena	Dialecto	Número de personas
	Amuzgo, Amuzgo de Guerrero, Chichimeca Jonaz, Cuicateco, Huasteco, Lenguas Chinantecas, Mixtecas, Zapotecas, Maya, Mayo, Mazahua, Mazateco, Mixe, Náhuatl, Ocuilteco, Otomí, Popoloca, Purépecha, Tepehua, Tlapaneco, Totonaca, Triqui, Tzeltal, Tzotzil, otras lenguas indígenas de México y no especificado.	5 083

Fuente: INEGI. http://www3.inegi.org.mx/sistemas/iter/entidad_indicador.aspx?ev=5

INEGI. Compendio de información geográfica municipal 2010. Cuautla, Morelos. 2010

	Artesanías	Gastronomía	Música
Cultura popular	Producción de bellísimas jaulas de alambre, paneras y servilleteros trabajados como encajes, decoradas con diversos colores.	Sopas: Molotes de Huitlacoche, Sopa de Calabaza con Flor, Crema de Hongos, Sopa Azteca, Crema de Berros, Sopa de Verdolagas con Mollejas de Pollo, Sopa de Nopales y Sopa de Cebolla. Guisados: Huevo con Salsa de Guaje, Guasmole Criollo, Mole Verde de Pipián, Carne de Puerco en Salsa Verde con Chumiles, Verdolagas en Salsa Verde, Cacahuate Morelense con Pollo y Guasmole Rojo, Tortitas de Flor de Tzompantli y Frijoles Quebrados.	Banda de viento y orquesta.

Fuente: INEGI. ESTADO DE MORELOS/México. Guía turística
www.e-local.gob.mx/wb2/ELOCAL/EMM_morelos

Localidades e Infraestructura para el Transporte

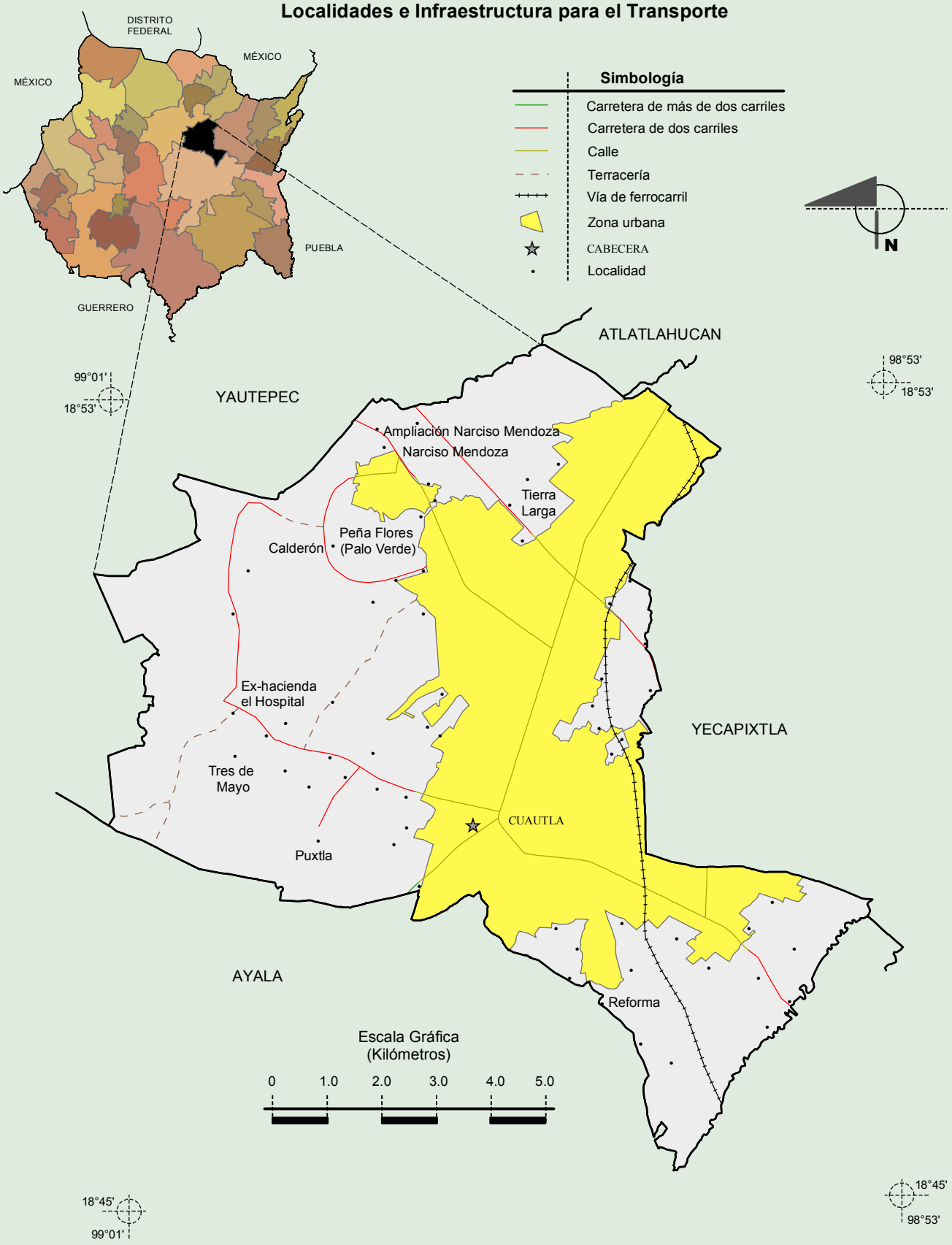

Fuente: INEGI. *Marco Geoestadístico Municipal 2010, versión 4.3.*
INEGI. Información Topográfica Digital Escala 1:250 000 serie III.

INEGI. Compendio de información geográfica municipal 2010. Cuautla, Morelos. 2010

Relieve

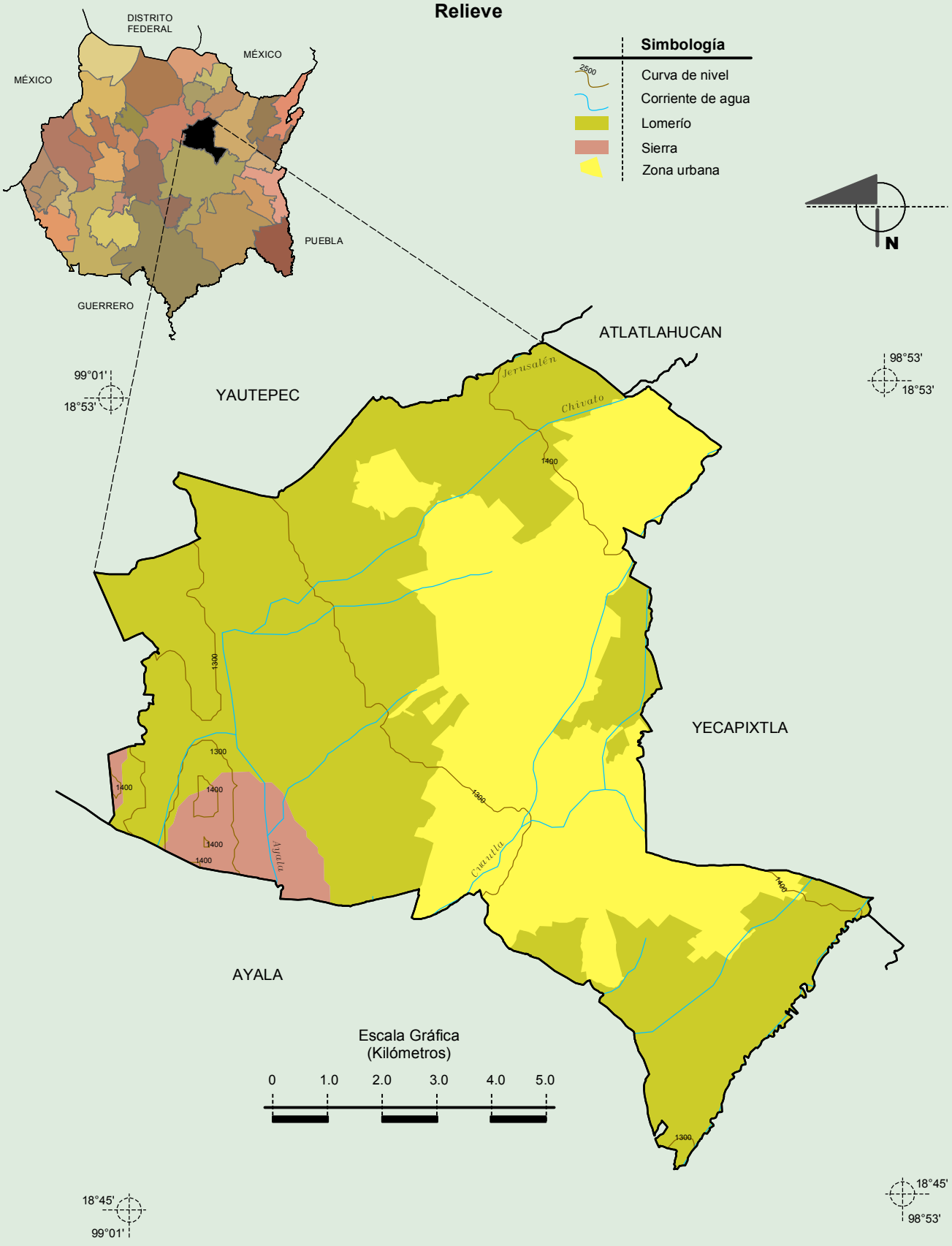

Fuente: INEGI. *Marco Geoestadístico Municipal 2010, versión 4.3.*
INEGI. Continuo Nacional del Conjunto de Datos Geográficos de la Carta Fisiográfica 1:1 000 000, serie I.
INEGI. Información Topográfica Digital Escala 1:250 000 serie III.
INEGI-CONAGUA. 2007. Mapa de la Red Hidrográfica Digital de México escala 1:250 000. México.

INEGI. Compendio de información geográfica municipal 2010. Cuautla, Morelos. 2010

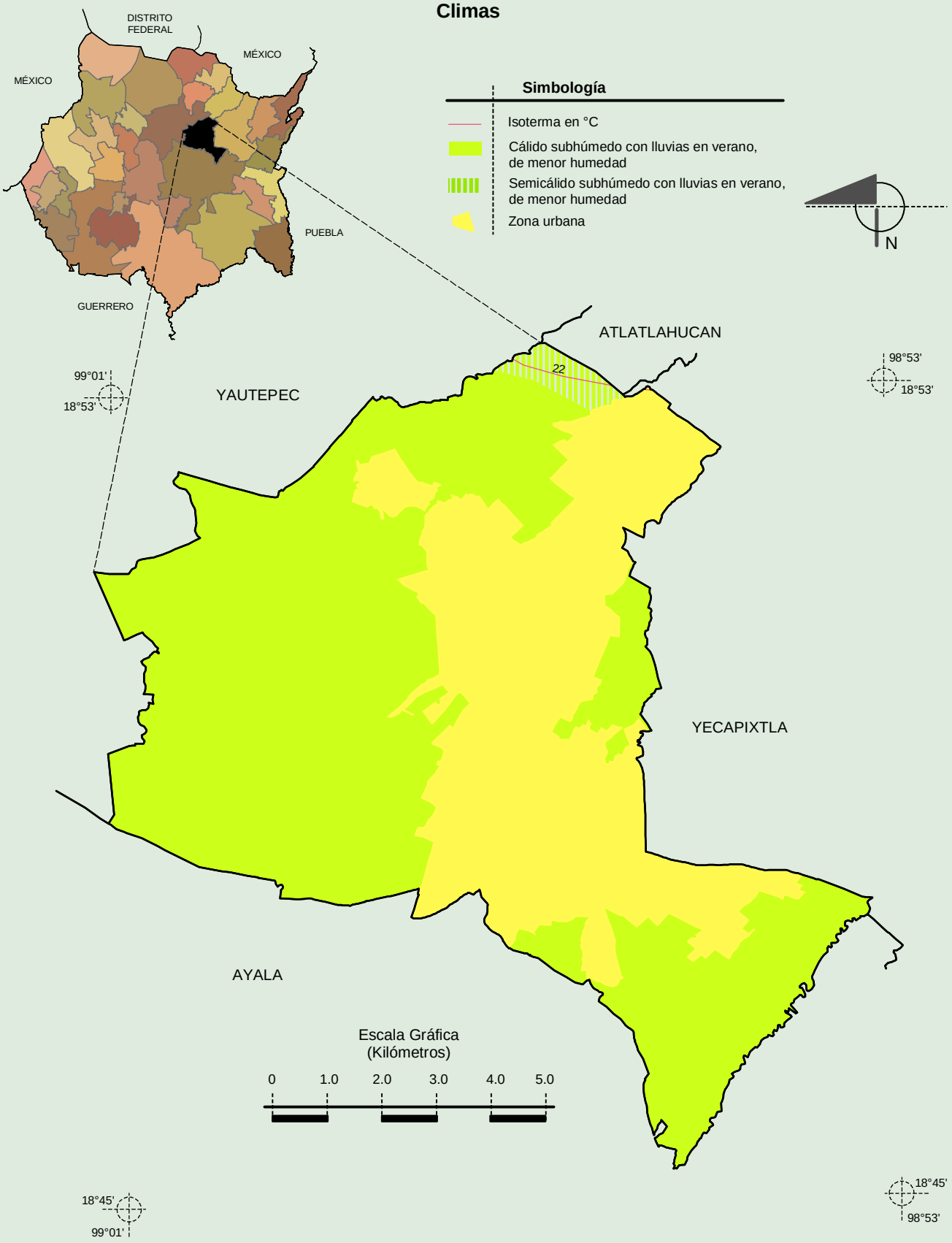

Fuente: INEGI. *Marco Geoestadístico Municipal 2010, versión 4.3.*
INEGI. Continuo Nacional del Conjunto de Datos Geográficos de las Cartas de Climas, Precipitación Total Anual y Temperatura Media Anual 1:1 000 000, serie I.

INEGI. Compendio de información geográfica municipal 2010. Cuautla, Morelos. 2010

Geología
(clase de roca)

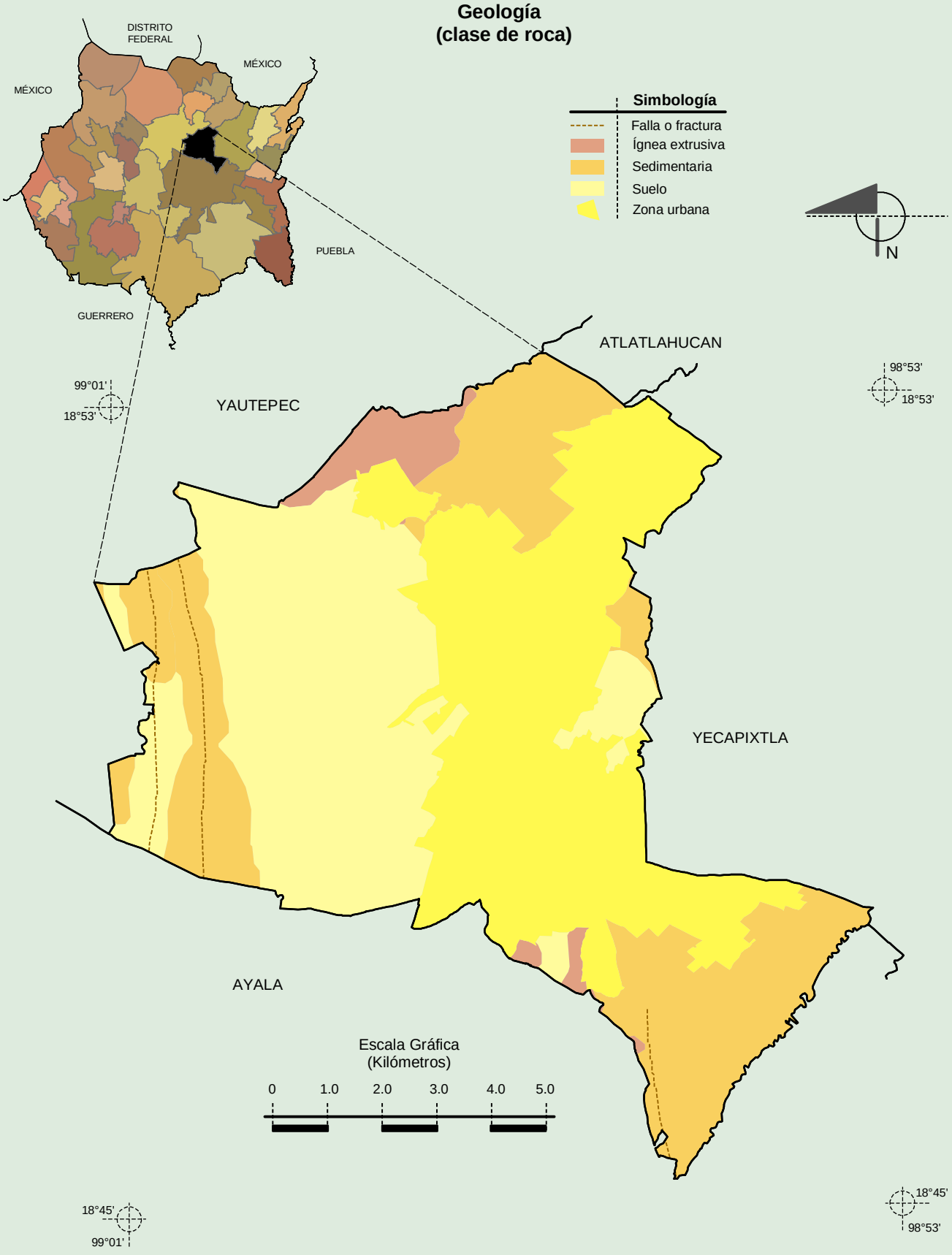

Fuente: INEGI. *Marco Geoestadístico Municipal 2010, versión 4.3.*
INEGI. Continuo Nacional del Conjunto de Datos Geográficos de la Carta Geológica 1:250 000, serie I.

INEGI. Compendio de información geográfica municipal 2010. Cuautla, Morelos. 2010

Suelos Dominantes

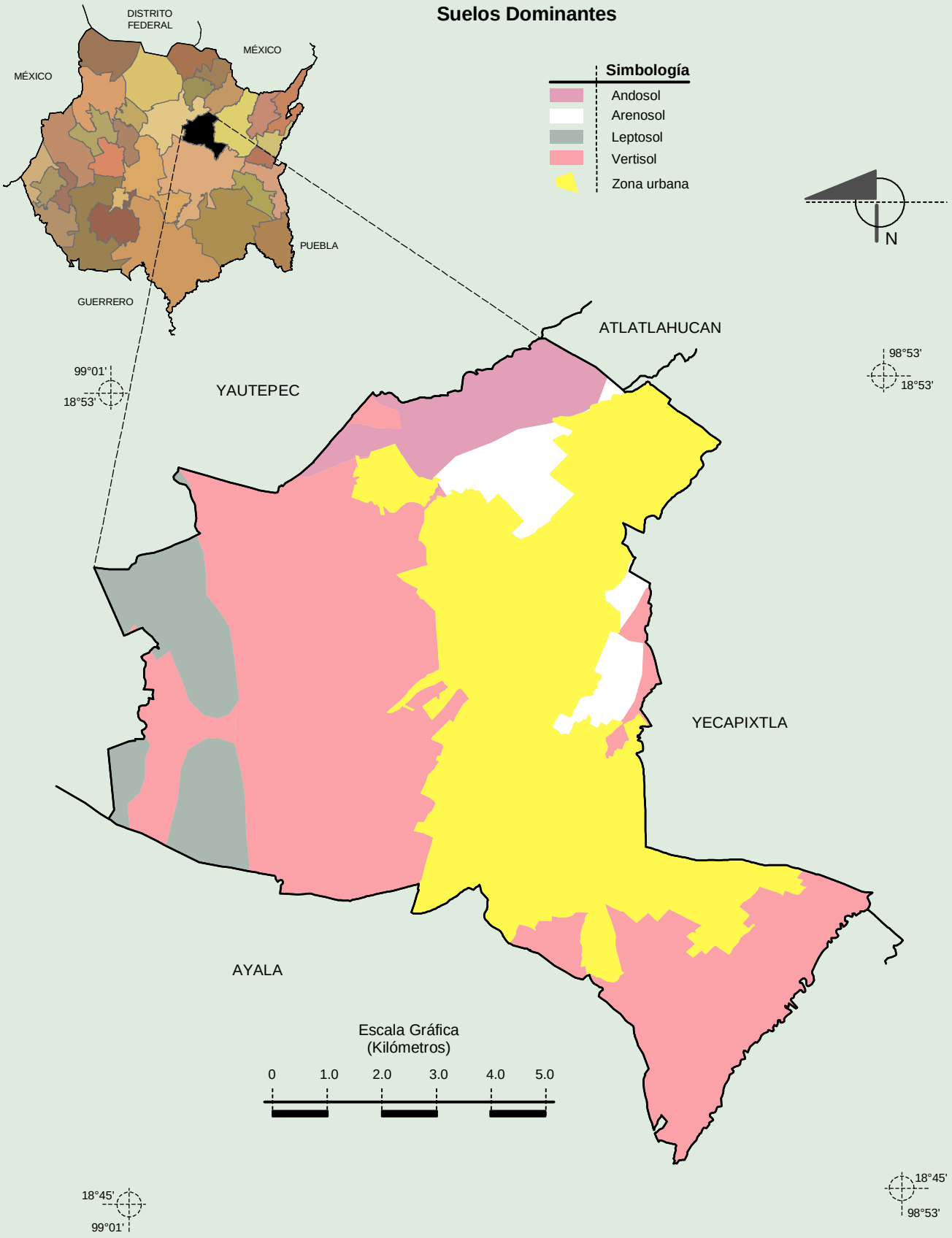

Fuente: INEGI. *Marco Geoestadístico Municipal 2010, versión 4.3.*
INEGI. Conjunto de Datos Vectorial Edafológico, Escala 1:250 000, Serie II (Continuo Nacional).

Uso del Suelo y Vegetación

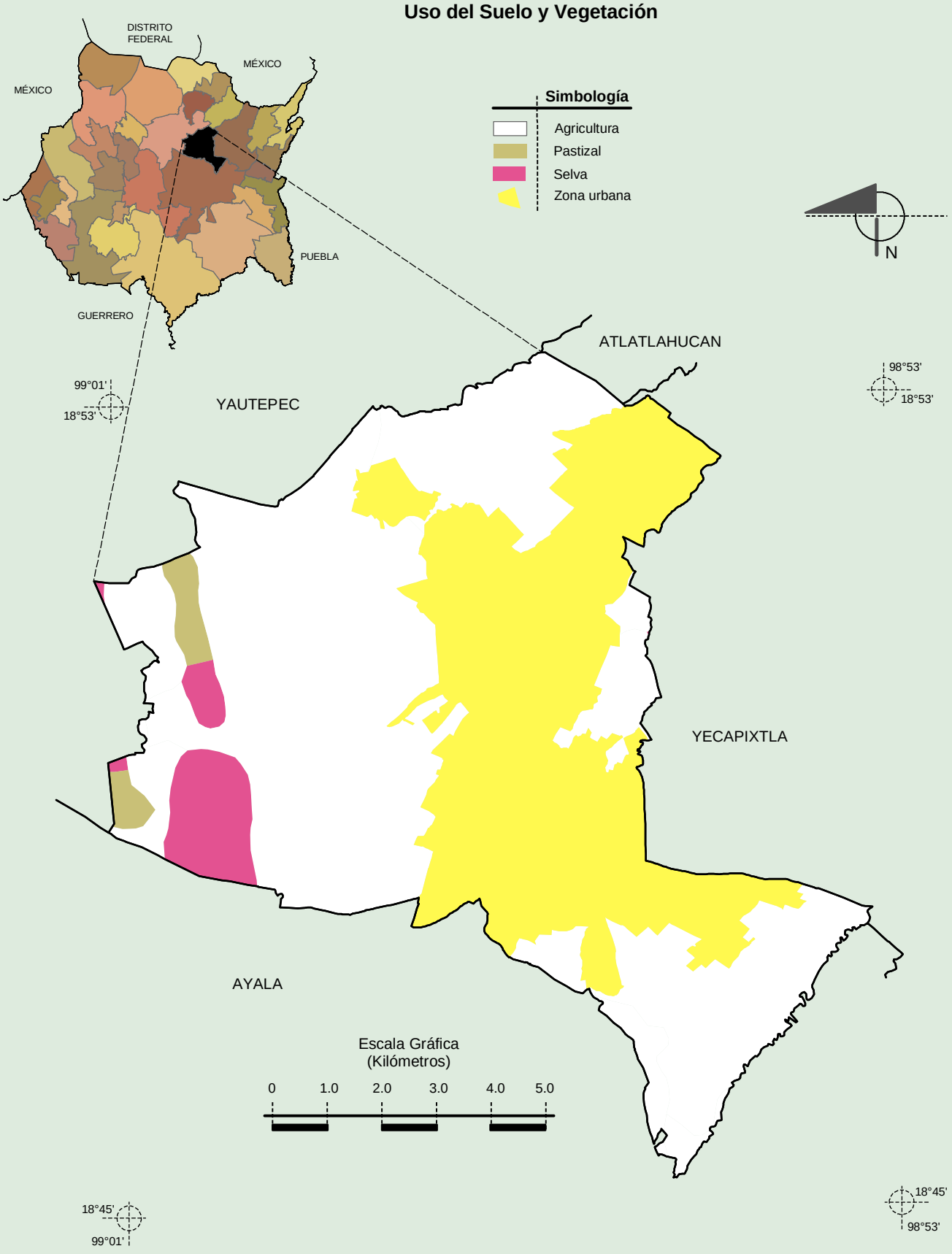

Fuente: INEGI. *Marco Geoestadístico Municipal 2010, versión 4.3.*
INEGI. Conjunto de Datos Vectoriales de Uso del Suelo y Vegetación Serie III Escala 1:250 000.

INEGI. Compendio de información geográfica municipal 2010. Cuautla, Morelos. 2010