



# Compendio de información geográfica municipal 2010

Tepoztlán

Morelos



INSTITUTO NACIONAL  
DE ESTADÍSTICA Y GEOGRAFÍA

# Compendio de información geográfica municipal de los Estados Unidos Mexicanos Tepoztlán, Morelos clave geoestadística 17020

Ubicación geográfica	Coordenadas y altitud	Colindancias	Otros datos
	Entre los paralelos 18° 54' y 19° 50' de latitud norte; los meridianos 99° 01' y 99° 12' de longitud oeste; altitud entre 1 200 y 3 500 m.	Colinda al norte con el municipio de Huitzilac, el Distrito Federal y el municipio de Tlalnepantla; al este con los municipios de Tlalnepantla, Tlayacapan y Yautepec; al sur con los municipios de Yautepec y Jiutepec; al oeste con los municipios de Jiutepec, Cuernavaca y Huitzilac.	Ocupa el 4.96% de la superficie del estado. Cuenta con 72 localidades y una población total de 41 629 habitantes <a href="http://mapserver.inegi.org.mx/mgn2k/">http://mapserver.inegi.org.mx/mgn2k/</a> ; resultado del censo 2010.

Fisiografía	Provincia	Subprovincia	Sistemas de topoformas
	Eje Neovolcánico (94.09%) y Sierra Madre del Sur (5.91%)	Lagos y Volcanes de Anáhuac (94.09%) y Sierras y Valles Guerrerenses (5.91%)	Sierra volcánica con estrato volcanes o estrato volcanes aislados (45.18%), Lomerío de basalto (18.17%), Lomerío de basalto con cañadas (17.40%), Sierra volcánica de laderas escarpadas (13.28%), Sierra de laderas escarpadas (5.90%) y Llanura aluvial con lomerío (0.07%)

Clima	Rango de temperatura	Rango de precipitación	Clima
	8 – 24°C	800 – 2000 mm	Semicálido subhúmedo con lluvias en verano, de humedad media (55.02%), templado subhúmedo con lluvias en verano, de mayor humedad (37.5%), semifrío húmedo con lluvia abundante en verano (4.31%), cálido subhúmedo con lluvias en verano, de menor humedad (2.52%) y semifrío subhúmedo con lluvias en verano, de mayor humedad (0.65%)

Geología	Periodo	Roca	Sitios de interés
	Cuaternario (76.32%), Neógeno (13.14%) y Cretácico (5.79%)	Ígnea extrusiva: basalto-brecha volcánica básica (40.71%), basalto (30.90%), brecha volcánica básica (1.20%), andesita (0.91%) y toba intermedia (0.40%) Sedimentaria: brecha sedimentaria (11.83%) y caliza (5.80%) Suelo: aluvial (3.50%)	No disponible

Nota: el porcentaje faltante corresponde a Zona Urbana con (4.75%)

Edafología	Suelo dominante
	Leptosol (41.34%), Andosol (35.64%), Phaeozem (14.83%), Vertisol (2.04%) y Regosol (1.40%)

*Nota: el porcentaje faltante corresponde a Zona Urbana con (4.75%)*

Hidrografía	Región hidrológica	Cuenca	Subcuenca	Corrientes de agua	Cuerpos de agua
	Balsas (100%)	R. Grande de Amacuzac (100%)	R. Yauatepec (100%)	Intermitentes: Atongo, Acolapan, Apanquetzalco, Apanctezalco y Acolapan	No disponible

Uso del suelo y vegetación	Uso del suelo	Vegetación
	Agricultura (27.64%) y zona urbana (4.75%)	Bosque (35.80%), selva (30.13%), matorral (1.02%) y pastizal (0.66%)

Uso potencial de la tierra	Agrícola	Pecuario
	Para la agricultura mecanizada continua (11.80%) Para la agricultura de tracción animal continua (37.17%) Para la agricultura manual estacional (13%) No apta para la agricultura (38.03%)	Para el desarrollo de praderas cultivadas (11.80%) Para el aprovechamiento de la vegetación natural diferente del pastizal (50.17%) Para el aprovechamiento de la vegetación natural únicamente por el ganado caprino (33.28%) No apta para uso pecuario (4.75%)

Zona urbana	Las zonas urbanas están creciendo sobre suelos, rocas ígneas extrusivas del Cuaternario y rocas sedimentarias del Cretácico, en lomeríos y sierras; sobre áreas donde originalmente había suelos denominados Andosol, Leptosol y Phaeozem; tienen clima semicálido subhúmedo con lluvias en verano, de humedad media y templado subhúmedo con lluvias en verano, de mayor humedad, y están creciendo sobre terrenos previamente ocupados por agricultura, bosques y selvas
-------------	--

Zonas arqueológicas y monumentos históricos	Zona Arqueológica representada por la pirámide del Tepozteco, Templo y Ex Convento de la Natividad, Capilla de los Santos Reyes.
---	--

Fuente: INEGI. ESTADO DE MORELOS/México. Guía turística  
[www.e-local.gob.mx/wb2/ELOCAL/EMM\\_morelos](http://www.e-local.gob.mx/wb2/ELOCAL/EMM_morelos)

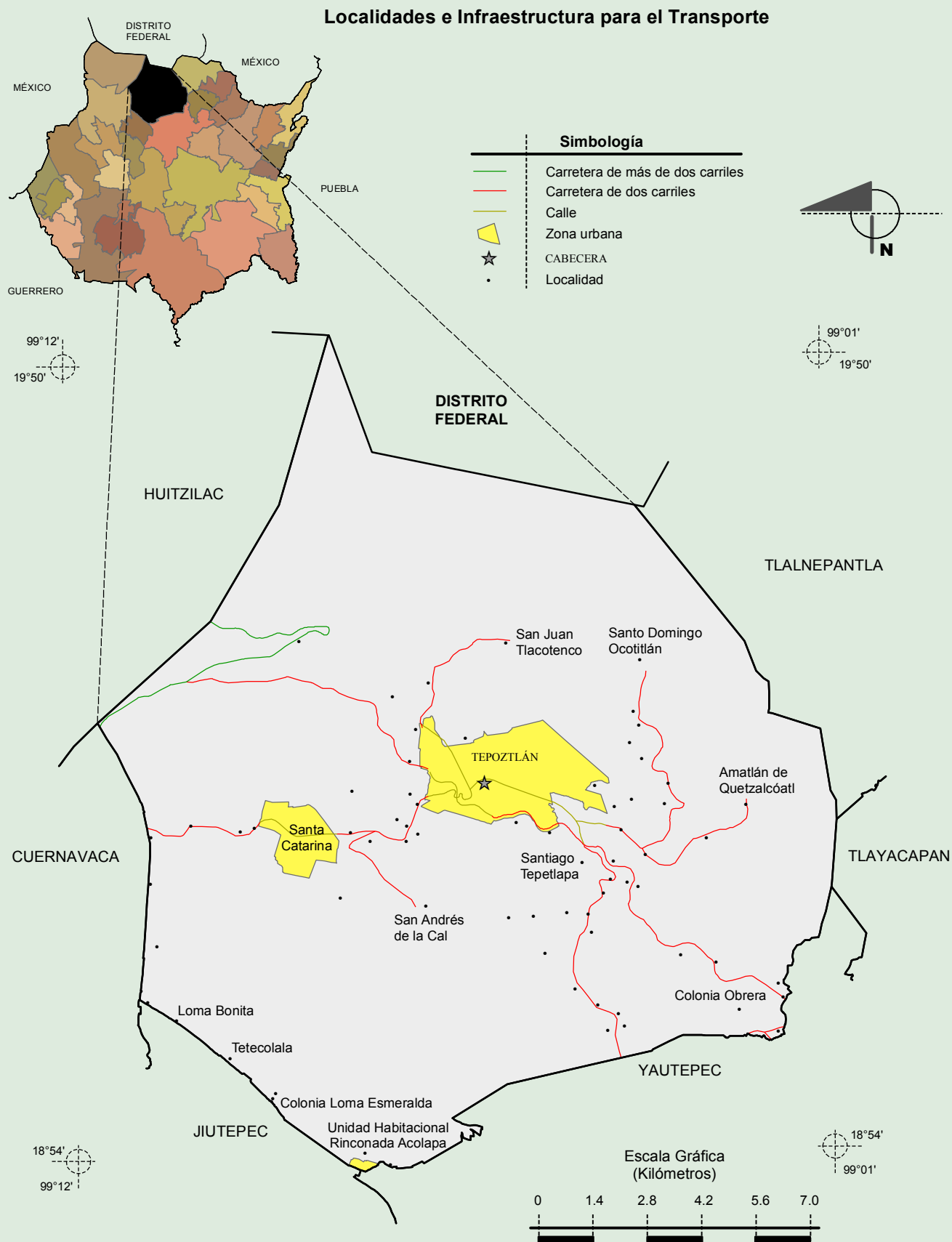
Hablantes de lengua indígena	Dialecto	Número de personas
	Cakchiquel, Chontal de Tabasco, Huasteco, Huichol, Lenguas Chinantecas, Mixtecas, Zapotecas, Maya, Mazahua, Mixe, Náhuatl, Otomí, Tlapaneco, Tojolabal, Totonaca, Tzotzil y no especificado.	2 200

Fuente: INEGI. [http://www3.inegi.org.mx/sistemas/iter/entidad\\_indicador.aspx?ev=5](http://www3.inegi.org.mx/sistemas/iter/entidad_indicador.aspx?ev=5)

Cultura popular	Artesanías	Gastronomía	Música
	Cerámica y de Poche pequeñas casitas elaboradas con espinas.	Mole verde de pepita (pipián), mole rojo de guajolote, cecina de res con crema y queso, cecina enchilada de cerdo, tlacoyos de haba y de frijol.	De Chinelos y banda de viento.

Fuente: INEGI. ESTADO DE MORELOS/México. Guía turística  
[www.e-local.gob.mx/wb2/ELOCAL/EMM\\_morelos](http://www.e-local.gob.mx/wb2/ELOCAL/EMM_morelos)

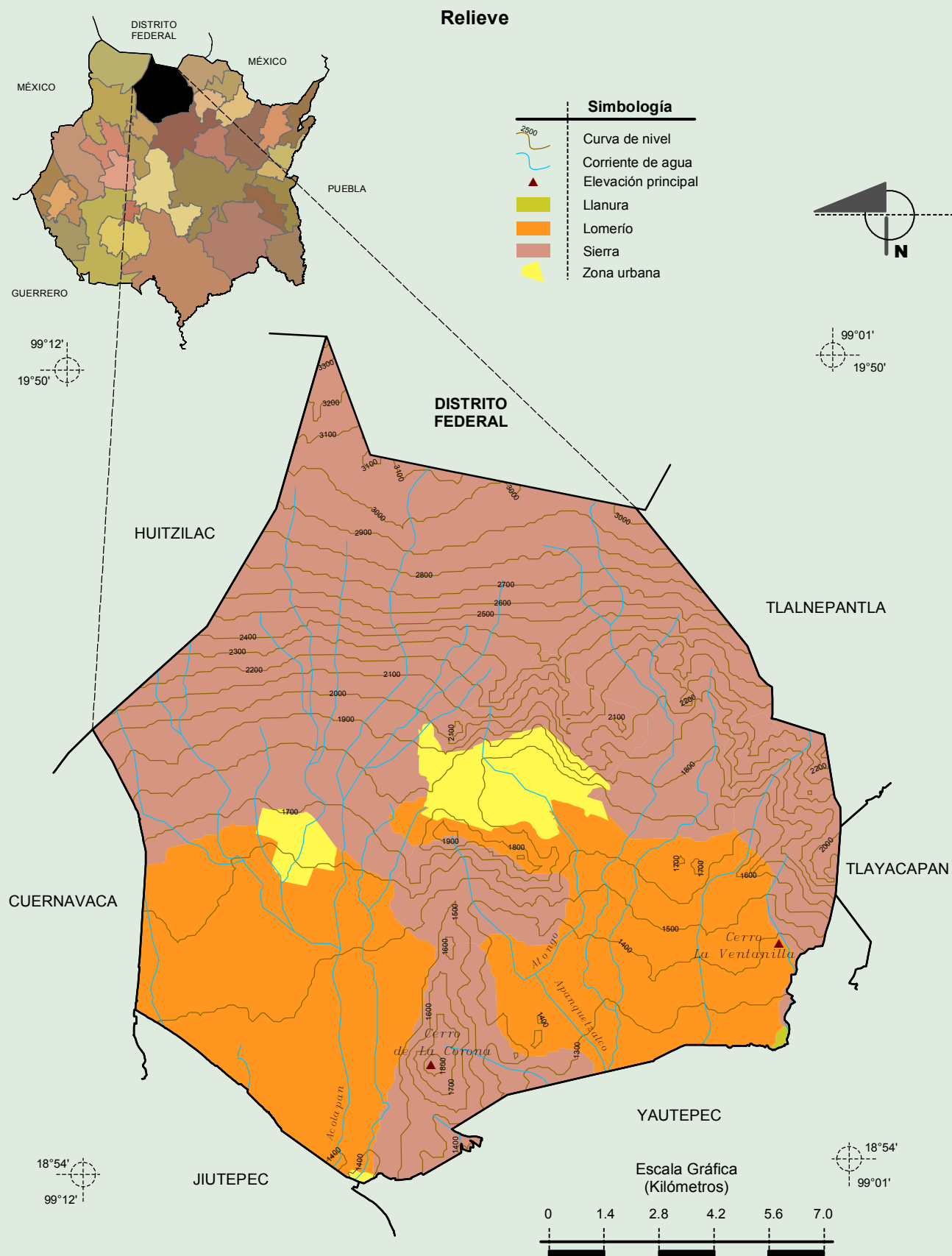
# Compendio de información geográfica municipal de los Estados Unidos Mexicanos Tepoztlán, Morelos.



Fuente: INEGI. Marco Geoestadístico Municipal 2010, versión 4.3.  
INEGI. Información Topográfica Digital Escala 1:250 000 serie III.



**Compendio de información geográfica municipal de los Estados Unidos Mexicanos  
Tepoztlán, Morelos.**



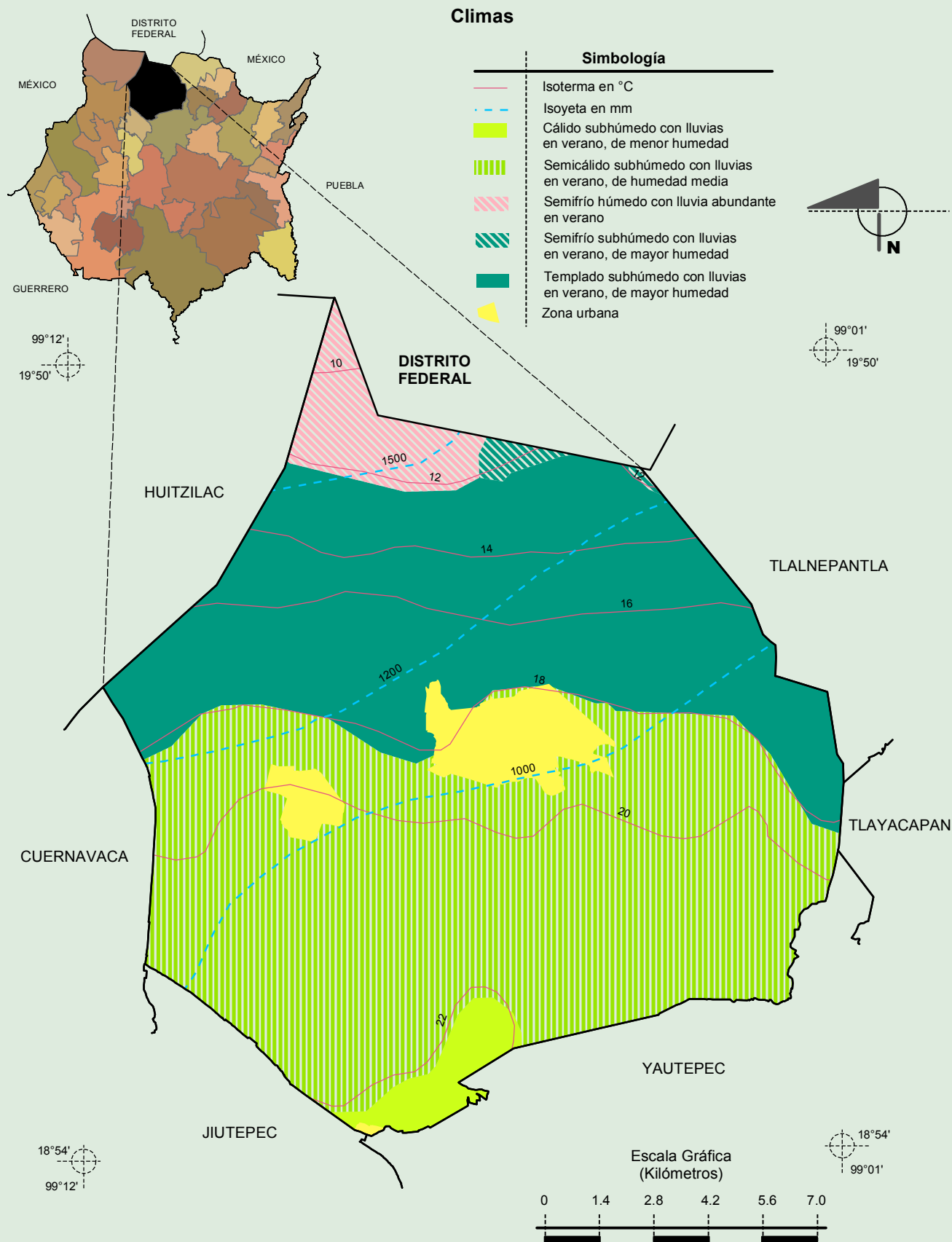
Fuente: INEGI. *Marco Geoestadístico Municipal 2010, versión 4.3.*

INEGI. Continuo Nacional del Conjunto de Datos Geográficos de la Carta Fisiográfica 1:1 000 000, serie I.

INEGI. Información Topográfica Digital Escala 1:250 000 serie III.

INEGI-CONAGUA. 2007. Mapa de la Red Hidrográfica Digital de México escala 1:250 000. México

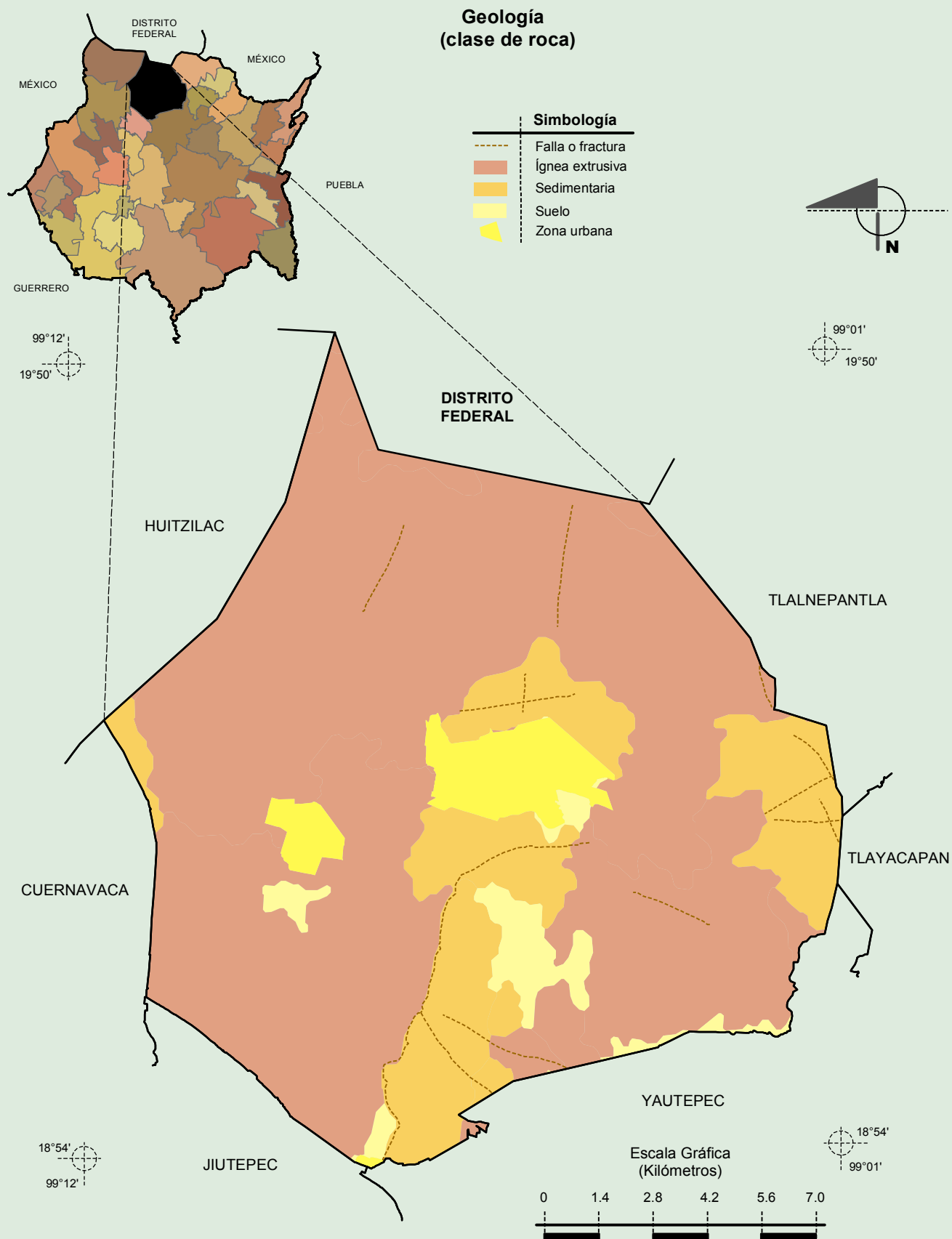
# Compendio de información geográfica municipal de los Estados Unidos Mexicanos Tepoztlán, Morelos.



Fuente: INEGI. Marco Geoestadístico Municipal 2010, versión 4.3.

INEGI. Continuo Nacional del Conjunto de Datos Geográficos de las Cartas de Climas, Precipitación Total Anual y Temperatura Media Anual 1:1 000 000, serie I.

**Compendio de información geográfica municipal de los Estados Unidos Mexicanos  
Tepoztlán, Morelos.**

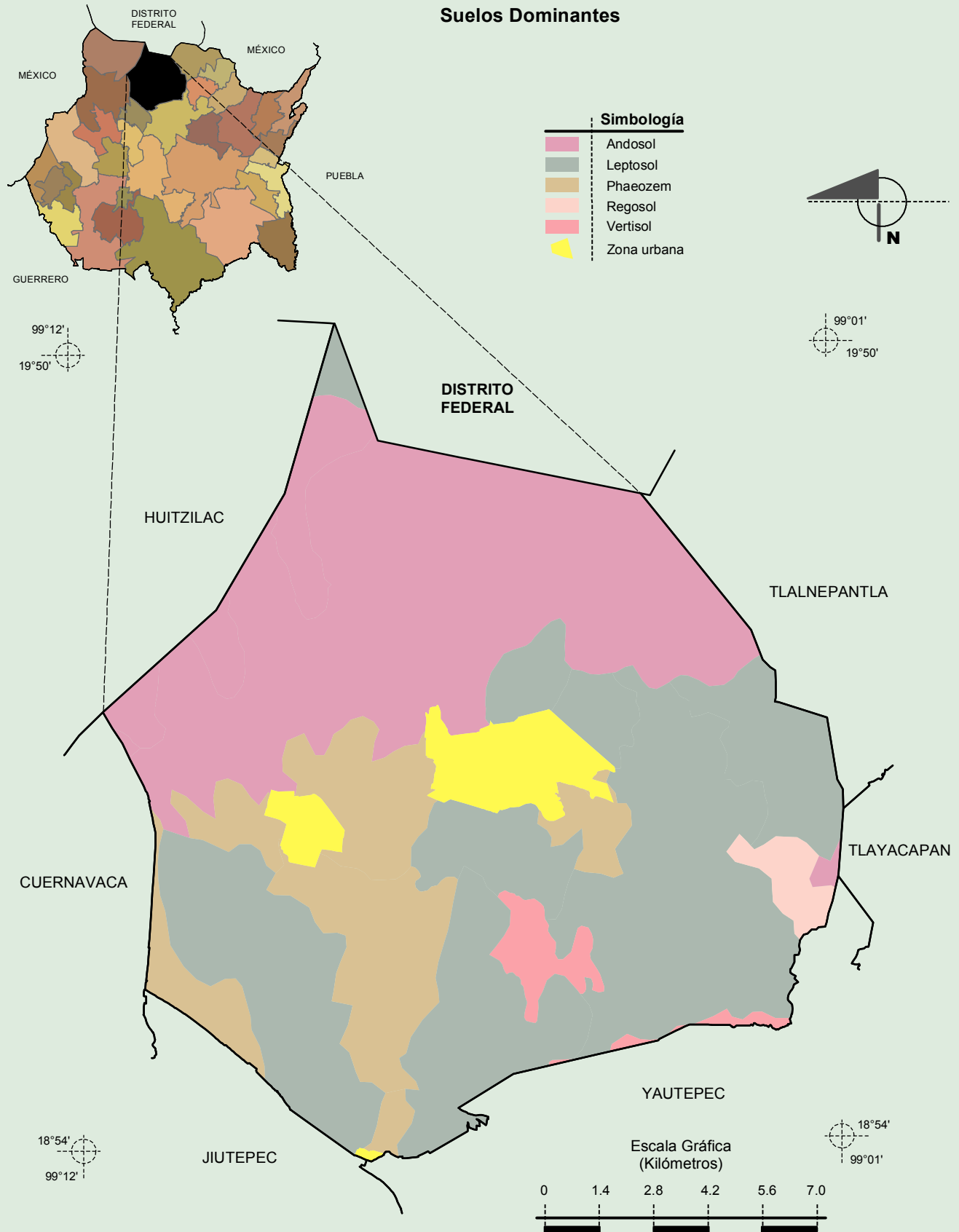


Fuente: INEGI. Marco Geoestadístico Municipal 2010, versión 4.3.

INEGI. Continuo Nacional del Conjunto de Datos Geográficos de la Carta Geológica 1:250 000, serie I.



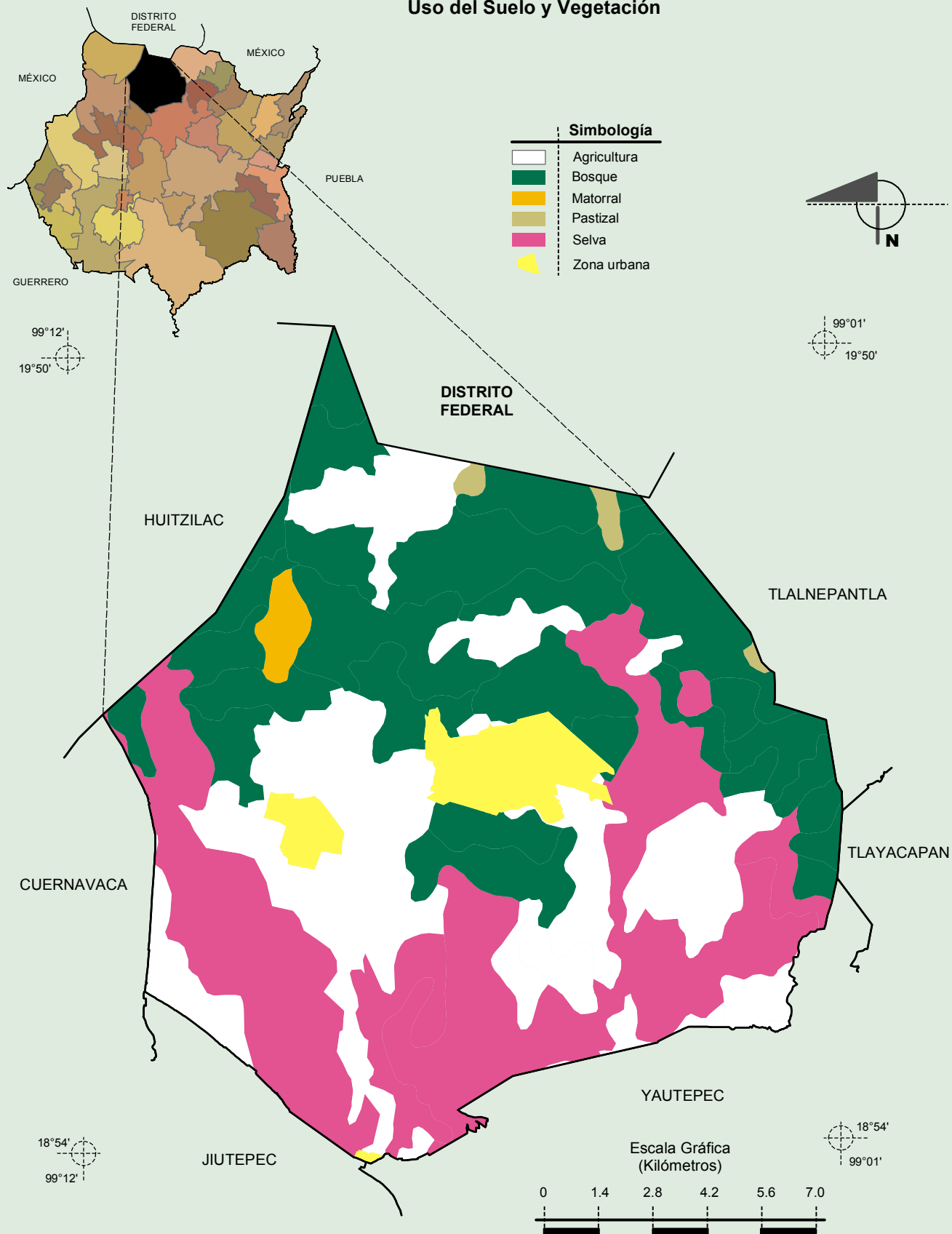
## Compendio de información geográfica municipal de los Estados Unidos Mexicanos Tepoztlán, Morelos.



Fuente: INEGI. Marco Geoestadístico Municipal 2010, versión 4.3.

INEGI. Conjunto de Datos Vectorial Edafológico, Escala 1:250 000, Serie II (Continuo Nacional).

## Uso del Suelo y Vegetación



Fuente: INEGI. *Marco Geoestadístico Municipal 2010, versión 4.3.*

INEGI. Conjunto de Datos Vectoriales de Uso del Suelo y Vegetación Serie III Escala 1:250 000.