Instituto Nacional de Estadística y Geografía



Compendio de información geográfica municipal 2010

Tlaltizapán

Morelos

INEGI
INSTITUTO NACIONAL
DE ESTADÍSTICA Y GEOGRAFÍA

Compendio de información geográfica municipal de los Estados Unidos Mexicanos
Tlaltizapán, Morelos
clave geoestadística 17024

	Coordenadas y altitud	Colindancias	Otros datos
Ubicación geográfica	Entre los paralelos 18° 35' y 18° 50' de latitud norte; los meridianos 99° 00' y 99° 12' de longitud oeste; altitud entre 800 y 1 700 m.	Colinda al norte con los municipios de Emiliano Zapata, Yautepec y Ayala; al este con el municipio de Ayala; al sur con los municipios de Ayala y Tlaquiltenango; al oeste con los municipios de Tlaquiltenango, Jojutla, Zacatepec, Puente de Ixtla, Xochitepec y Emiliano Zapata	Ocupa el 4.89% de la superficie del estado. Cuenta con 65 localidades y una población total de 48 881 habitantes http://mapserver.inegi.org.mx/mgn2k/; resultado del censo 2010.

	Provincia	Subprovincia	Sistemas de topoformas
Fisiografía	Sierra Madre del Sur (100%)	Sierras y Valles Guerrerenses (100%)	Sierra de laderas escarpadas (36.73%), Valle de laderas tendidas con lomerío (23.40%), Llanura aluvial con lomerío (21.09%), Lomerío típico (17.28%) y Meseta de aluvión antiguo con cañadas (1.50%)

	Rango de temperatura	Rango de precipitación	Clima
Clima	22 – 26°C	800 – 1 000 mm	Cálido subhúmedo con lluvias en verano, de menor humedad (100%)

	Periodo	Roca	Sitios de interés
Geología	Cretácico (40.30%), Cuaternario (25.73%), Paleógeno (18.48%) y Neógeno (10.07%)	Ígnea extrusiva: basalto (7.54%) y toba intermedia (1.24%) Sedimentaria: caliza (30.85%), conglomerado (18.48%), lutita-arenisca (9.46%), arenisca-conglomerado (8.82%) y travertino (0.2%) Suelo: aluvial (17.99%)	Banco de material: acabados

Nota: el porcentaje faltante corresponde a Zona Urbana con (5.42%)

	Suelo dominante
Edafología	Leptosol (31.20%), Vertisol (28.83%), Regosol (16.72%), Kastañozem (12.23%) y Phaeozem (5.60%)

Nota: el porcentaje faltante corresponde a Zona Urbana con (5.42%)

	Región hidrológica	Cuenca	Subcuenca	Corrientes de agua	Cuerpos de agua
Hidrografía	Balsas (100%)	R. Grande de Amacuzac (100%)	R. Yautepec (69.48%), R. Cuautla (23.49%) y R. Apatlaco (7.03%)	Perennes: Cuautla, Dulce, Puente Blanco y Yautepec Intermitentes: El Corralillo, El Salitre, El Sauce, La Lagunita, La Villa, Panzacola, Poza Honda, Roque y Ticumán	No disponible

Uso del suelo y vegetación	Uso del suelo	Vegetación
	Agricultura (49.26%) y zona urbana (5.42%)	Selva (42.25%) y pastizal (3.07%)

Uso potencial de la tierra	Agrícola	Pecuario
	Para la agricultura mecanizada continua (39.53%) Para la agricultura de tracción animal continua (1.34%) Para la agricultura manual estacional (33.66%) No apta para la agricultura (25.47%)	Para el desarrollo de praderas cultivadas (39.53%) Para el aprovechamiento de la vegetación natural diferente del pastizal (38.22%) Para el aprovechamiento de la vegetación natural únicamente por el ganado caprino (16.83%) No apta para uso pecuario (5.42%)

Zona urbana	Las zonas urbanas están creciendo sobre suelos, rocas ígneas extrusivas del Cuaternario y rocas sedimentarias del Paleógeno, en llanuras, mesetas, valles y sierras; sobre áreas donde originalmente había suelos denominados Leptosol, Phaeozem, Regosol y Vertisol; tienen clima cálido subhúmedo con lluvias en verano, de menor humedad, y están creciendo sobre terrenos previamente ocupados por selvas y agricultura.

Zonas arqueológicas y monumentos históricos	La Iglesia y Ex Convento de San Miguel, Las Haciendas de San Francisco, San Miguel Treinta, Santa Rosa Treinta, Xochimancas, Acamilpa y Ticumán, las Iglesias de San José, la Virgen de Guadalupe, San Pedro, Santo Domingo de Guzmán y la de Santa Rosa de Lima.

Fuente: INEGI. ESTADO DE MORELOS/México. Guía turística
www.e-local.gob.mx/wb2/ELOCAL/EMM_morelos

Hablantes de lengua indígena	Dialecto	Número de personas
	Lenguas Mixtecas, Zapotecas, Maya, Náhuatl, Otomí, Popoloca, Tlapaneco, Totonaca, Tzotzil, otras lenguas indígenas de México y no especificado.	458

Fuente: INEGI. http://www3.inegi.org.mx/sistemas/iter/entidad_indicador.aspx?ev=5

	Artesanías	Gastronomía	Música
Cultura popular	En la comunidad de Huatecalco elaboran cerámica, muñecos de fieltro y porcelana, en Acamilpa cerámica en barro y artículos de piel en la Col. El Mirador.	Mole verde de pipián con tamales de ceniza, mole rojo de guajolote, cecina con queso, crema y salsa verde, barbacoa de cabrito, pozole con carne de puerco y pollo, pescado hecho en mixiotes (hojas de tomozcle u hojas de aluminio) y clemole sazonado con ciruelas silvestres o tamarindos.	Banda de viento.

Fuente: INEGI. ESTADO DE MORELOS/México. Guía turística
www.e-local.gob.mx/wb2/ELOCAL/EMM_morelos

Localidades e Infraestructura para el Transporte

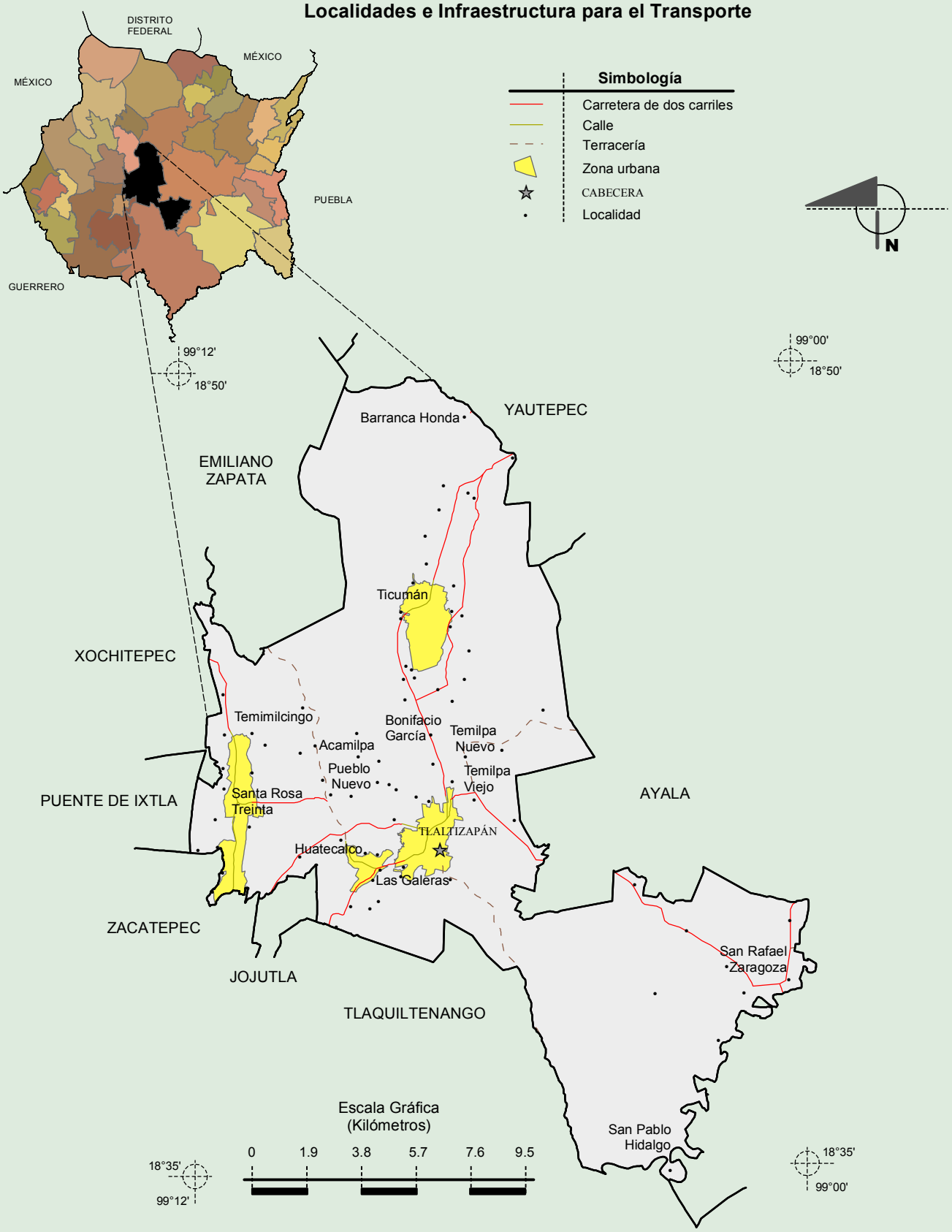

Fuente: INEGI. *Marco Geoestadístico Municipal 2010, versión 4.3.*
INEGI. Información Topográfica Digital Escala 1:250 000 serie III.

INEGI. Compendio de información geográfica municipal 2010. Tlaltizapán, Morelos. 2010

Relieve

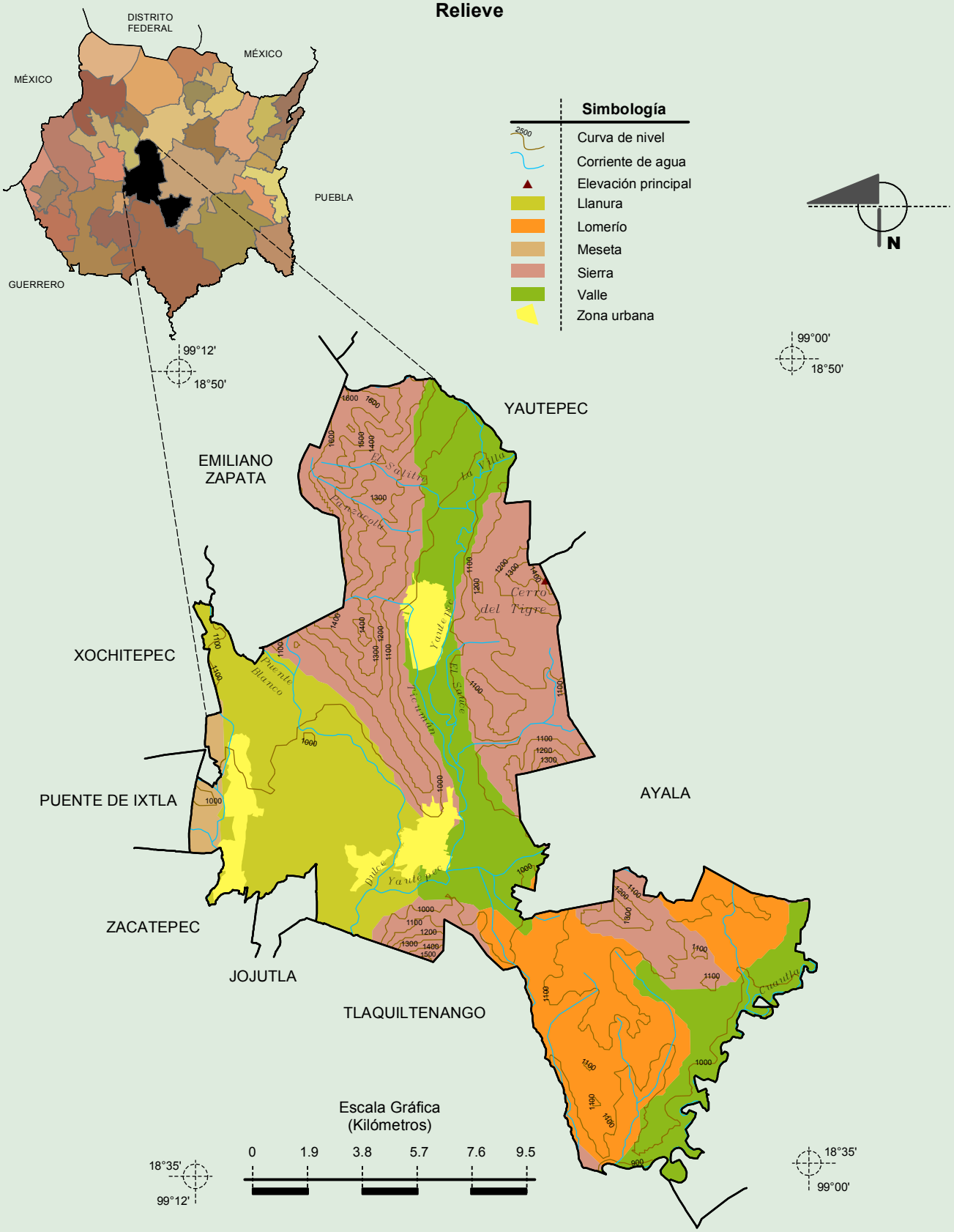

Fuente: INEGI. *Marco Geoestadístico Municipal 2010, versión 4.3.*
INEGI. Continuo Nacional del Conjunto de Datos Geográficos de la Carta Fisiográfica 1:1 000 000, serie I.
INEGI. Información Topográfica Digital Escala 1:250 000 serie III.
INEGI-CONAGUA. 2007. Mapa de la Red Hidrográfica Digital de México escala 1:250 000. México

INEGI. Compendio de información geográfica municipal 2010. Tlaltizapán, Morelos. 2010

Climas

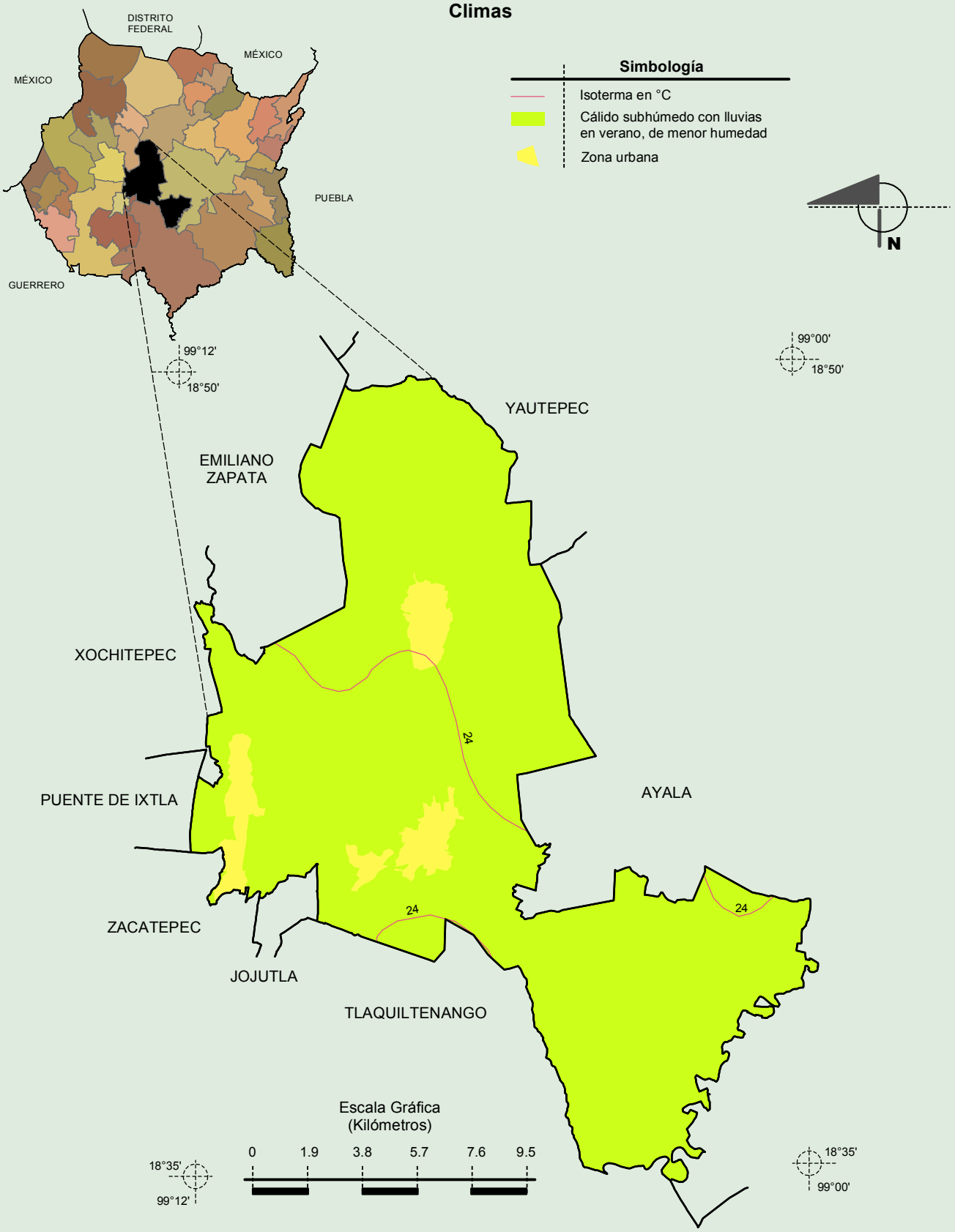

Fuente: INEGI. *Marco Geoestadístico Municipal 2010, versión 4.3.*
INEGI. Continuo Nacional del Conjunto de Datos Geográficos de las Cartas de Climas, Precipitación Total Anual y Temperatura Media Anual 1:1 000 000, serie I.

INEGI. Compendio de información geográfica municipal 2010. Tlaltizapán, Morelos. 2010

Geología (clase de roca)

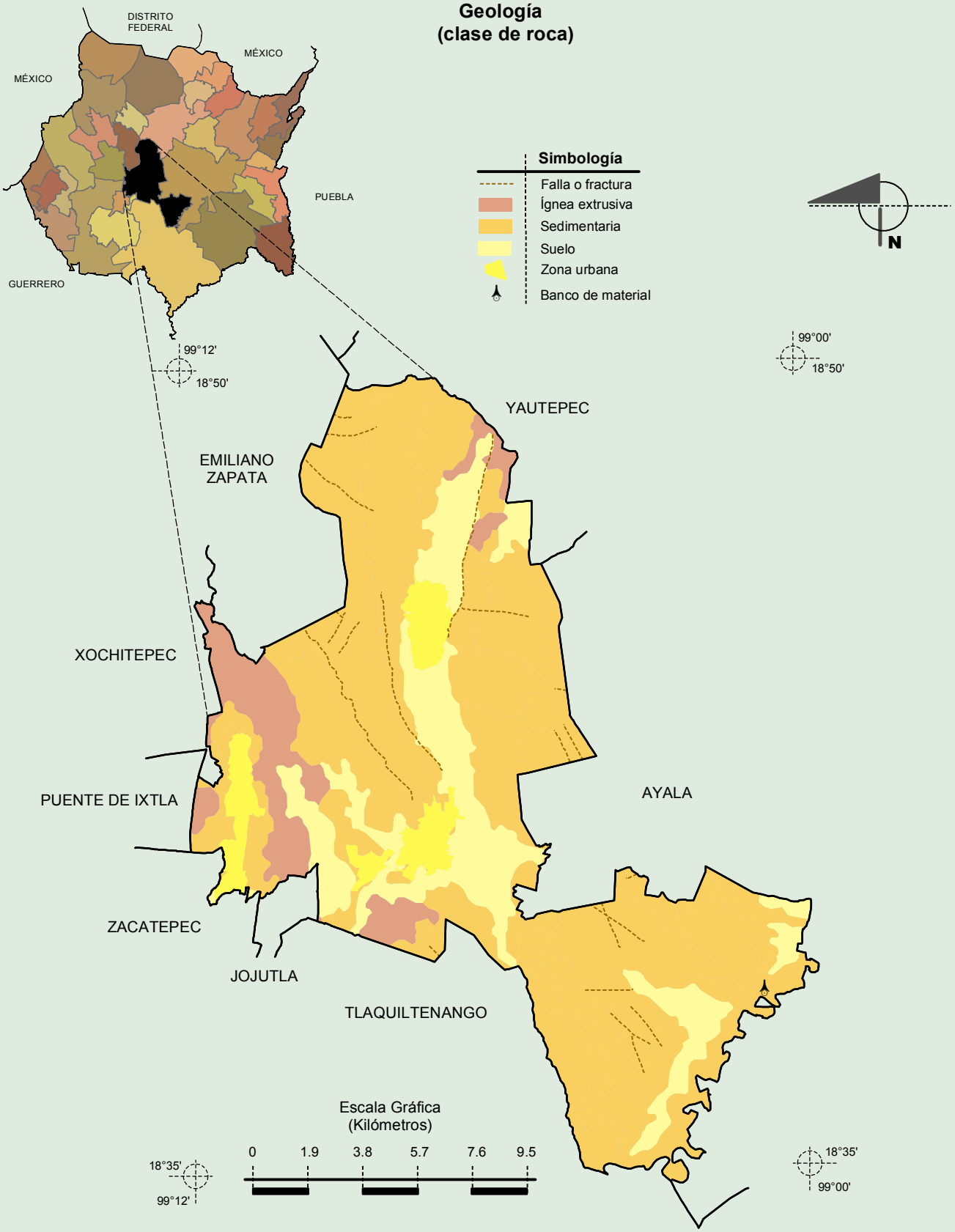

Fuente: INEGI. *Marco Geoestadístico Municipal 2010, versión 4.3.*
INEGI. Continuo Nacional del Conjunto de Datos Geográficos de la Carta Geológica 1:250 000, serie I.

INEGI. Compendio de información geográfica municipal 2010. Tlaltizapán, Morelos. 2010

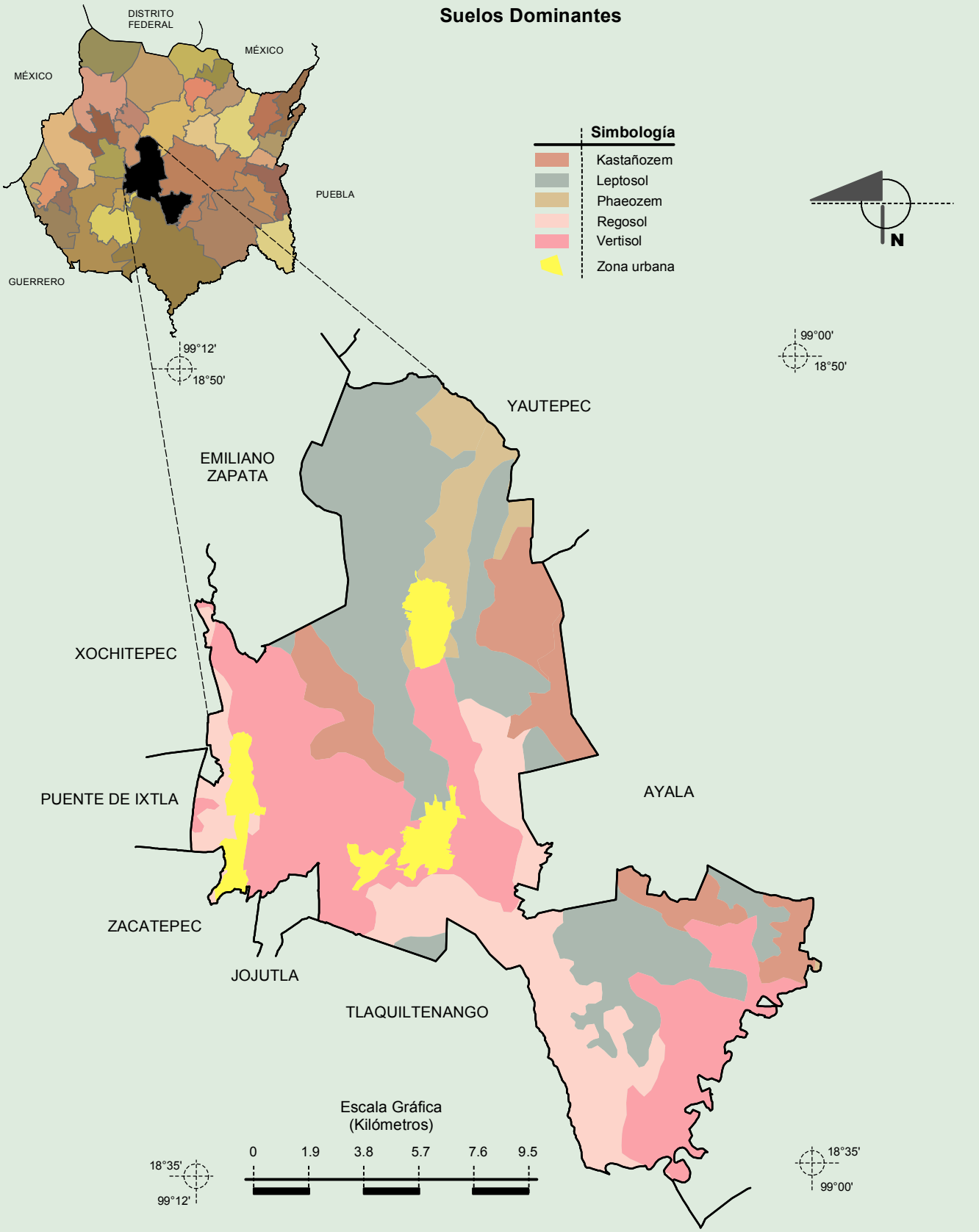

Fuente: INEGI. *Marco Geoestadístico Municipal 2010, versión 4.3.*.
INEGI. Conjunto de Datos Vectorial Edafológico, Escala 1:250 000, Serie II (Continuo Nacional).

INEGI. Compendio de información geográfica municipal 2010. Tlaltizapán, Morelos. 2010

Uso del Suelo y Vegetación

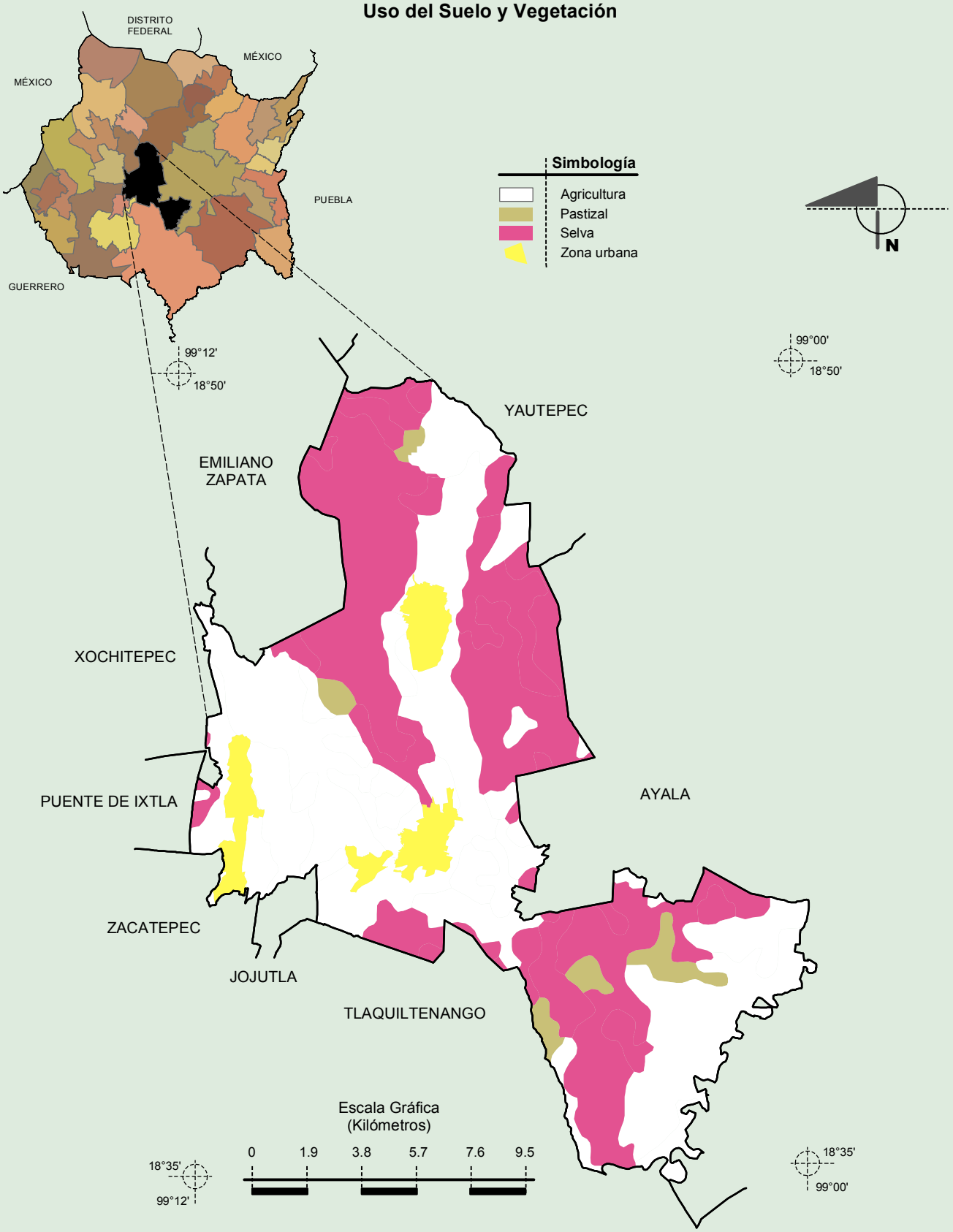

Fuente: INEGI. *Marco Geoestadístico Municipal 2010, versión 4.3.*
INEGI. Conjunto de Datos Vectoriales de Uso del Suelo y Vegetación Serie III Escala 1:250 000.

INEGI. Compendio de información geográfica municipal 2010. Tlaltizapán, Morelos. 2010