Instituto Nacional de Estadística y Geografía



Compendio de información geográfica municipal 2010

Gral. Treviño

Nuevo León

INEGI
INSTITUTO NACIONAL
DE ESTADÍSTICA Y GEOGRAFÍA

Compendio de información geográfica municipal de los Estados Unidos Mexicanos
Gral. Treviño, Nuevo León
clave geoestadística 19023

	Coordenadas y altitud	Colindancias	Otros datos
Ubicación geográfica	Entre los paralelos 26° 06' y 26° 20' de latitud norte; los meridianos 99° 20' y 99° 35' de longitud oeste; altitud entre 100 y 300 m.	Colinda al norte con el municipio de Agualeguas y el estado de Tamaulipas; al este con el municipio de Los Aldamas; al sur con los municipios de Los Herreras y Melchor Ocampo; al oeste con los municipios de Cerralvo y Agualeguas.	Ocupa el 0.60% de la superficie del estado Cuenta con 132 localidades y una población total de 1 277 habitantes http://mapserver.inegi.gob.mx/mgn2k/ ; 25 de abril de 2011.

	Provincia	Subprovincia	Sistemas de topoformas
Fisiografía	Grandes Llanuras de Norteamérica (100%)	Llanuras de Coahuila y Nuevo León (100%)	Lomerío de Laderas Tendidas con Llanuras (100%)

	Rango de temperatura	Rango de precipitación	Clima
Clima	20 - 24°C	500 – 700 mm	Semiseco muy cálido y cálido (100%)

	Periodo	Roca	Sitios de interés
Geología	Paleógeno (40.46%), Cuaternario (35.26%), Neógeno (23.03%) y Cretácico (0.33%)	Sedimentaria: Lutita-arenisca (40.46%), conglomerado (23.03%) y lutita (0.33%) Suelo: aluvial (35.26%)	No disponible

Nota: el porcentaje faltante corresponde a Zona Urbana con (0.41%) y Cuerpos de Agua con (0.51%).

Edafología	Suelo dominante
	Calcisol (58.18%), Vertisol (34.16%), Kastañozem (3.92%), Leptosol (2.69%) y Chernozem (0.13%)

Nota: el porcentaje faltante corresponde a Zona Urbana con (0.41%) y Cuerpos de Agua con (0.51%).

Hidrografía	Región hidrológica	Cuenca	Subcuenca	Corrientes de agua	Cuerpos de agua
	Bravo-Conchos (99.08%)	R. Bravo-Sosa (89.08%) y R. Bravo-San Juan (10.00%)	R. Sosa (89.08%) y P. Marte R. Gómez (10.00%)	Perenne: R. Agualeguas Intermitentes: R. San Andrés, R. Mesías, R. Sosa, R. El Águila, R. La Palma, R. El Zanjón, R. Santo Domingo, R. Mascorro y R. Loma Larga	La Presa Grande, P. El Faro y P. Tiutimio

Nota: el porcentaje faltante corresponde a Zona Urbana con (0.41%) y Cuerpos de Agua con (0.51%).

Uso del suelo y vegetación	Uso del suelo	Vegetación
	Agricultura (44.49%) y zona urbana (0.41%)	Matorral (55.00%)

Uso potencial de la tierra	Agrícola	Pecuario
	Para la agricultura mecanizada continua (99%) No apta para la agricultura (1%)	Para el establecimiento de praderas cultivadas con maquinaria agrícola (99%) No aptas para uso pecuario (1%)

Zona urbana	Las zonas urbanas están creciendo sobre suelos y rocas sedimentarias del Cuaternario, en lomeríos; sobre áreas donde originalmente había suelo denominado Vertisol; tienen clima semiseco muy cálido y cálido, y están creciendo sobre terrenos previamente ocupados por agricultura.

Zonas arqueológicas y monumentos históricos	La iglesia de San José de corte moderno y monumental, se levanta a pocas cuadras de la plaza del lugar. El busto del Lic. Benito Juárez, ubicado en la plaza principal de la Cabecera Municipal y en la congregación San Javier, busto del General Jerónimo Treviño ubicado también en la plaza principal.

Fuente: www.inafed.gob.mx/wb2/ELOCAL/ELOC_Enciclopedia

Hablantes de lengua indígena	Dialecto	Número de personas
	No disponible	0

Fuente: **INEGI. Nuevo León.** ***II Conteo de Población y Vivienda, 2005. Tabulados básicos***

Cultura popular	Artesanías	Gastronomía	Música
	No disponible	Dentro de la comida tradicional se encuentra el tamal de elote, la carne seca y el cabrito. El típico dulce es el de fríjol.	No disponible

Fuente: www.inafed.gob.mx/wb2/ELOCAL/ELOC_Enciclopedia

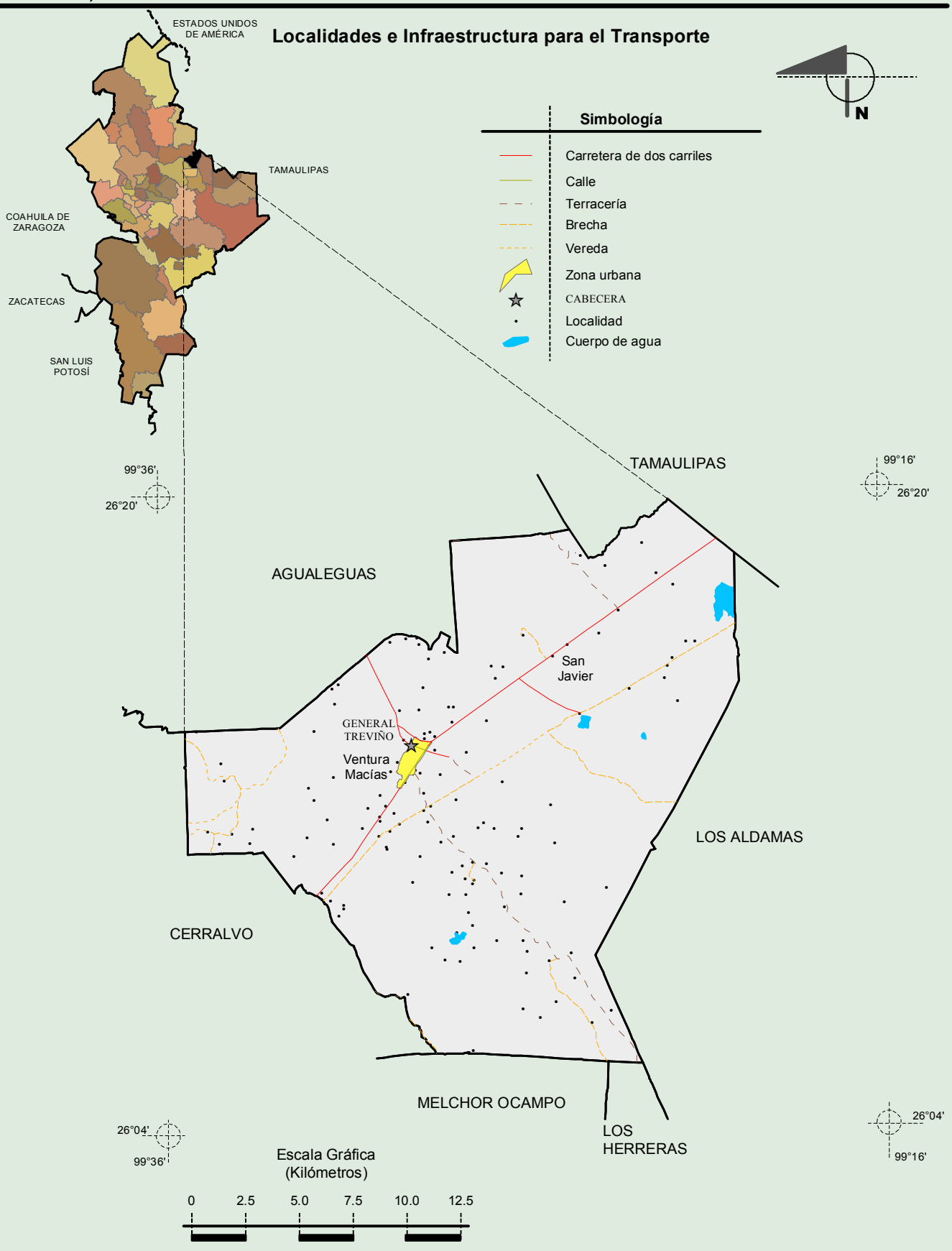

Fuente: INEGI. *Marco Geoestadístico 2010 Versión 4.3.*
INEGI. Información Topográfica Digital Escala 1:250 000 serie II y serie III.

INEGI. Compendio de información geográfica municipal 2010. Gral. Treviño, Nuevo León. 2010

Compendio de información geográfica municipal de los Estados Unidos Mexicanos
Gral. Treviño, Nuevo León

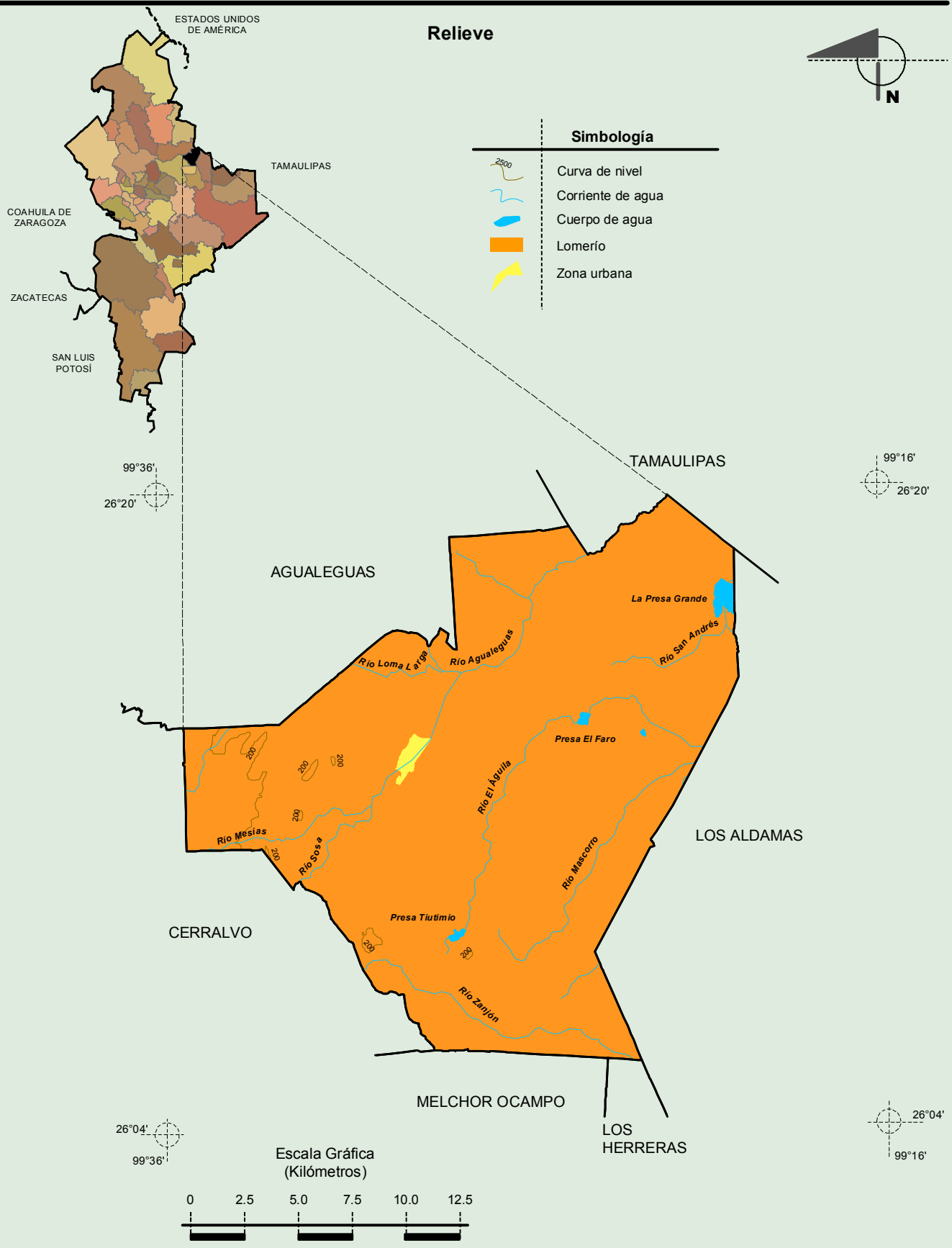

Fuente: INEGI. *Marco Geoestadístico 2010 Versión 4.3.*
INEGI. Continuo Nacional del Conjunto de Datos Geográficos de la Carta Fisiográfica 1:1 000 000, serie I.
INEGI. Información Topográfica Digital Escala 1:250 000 serie II.
INEGI-CONAGUA. 2007.Mapa de la Red Hidrográfica Digital de México escala 1:250 000. México.

INEGI. Compendio de información geográfica municipal 2010. Gral. Treviño, Nuevo León. 2010

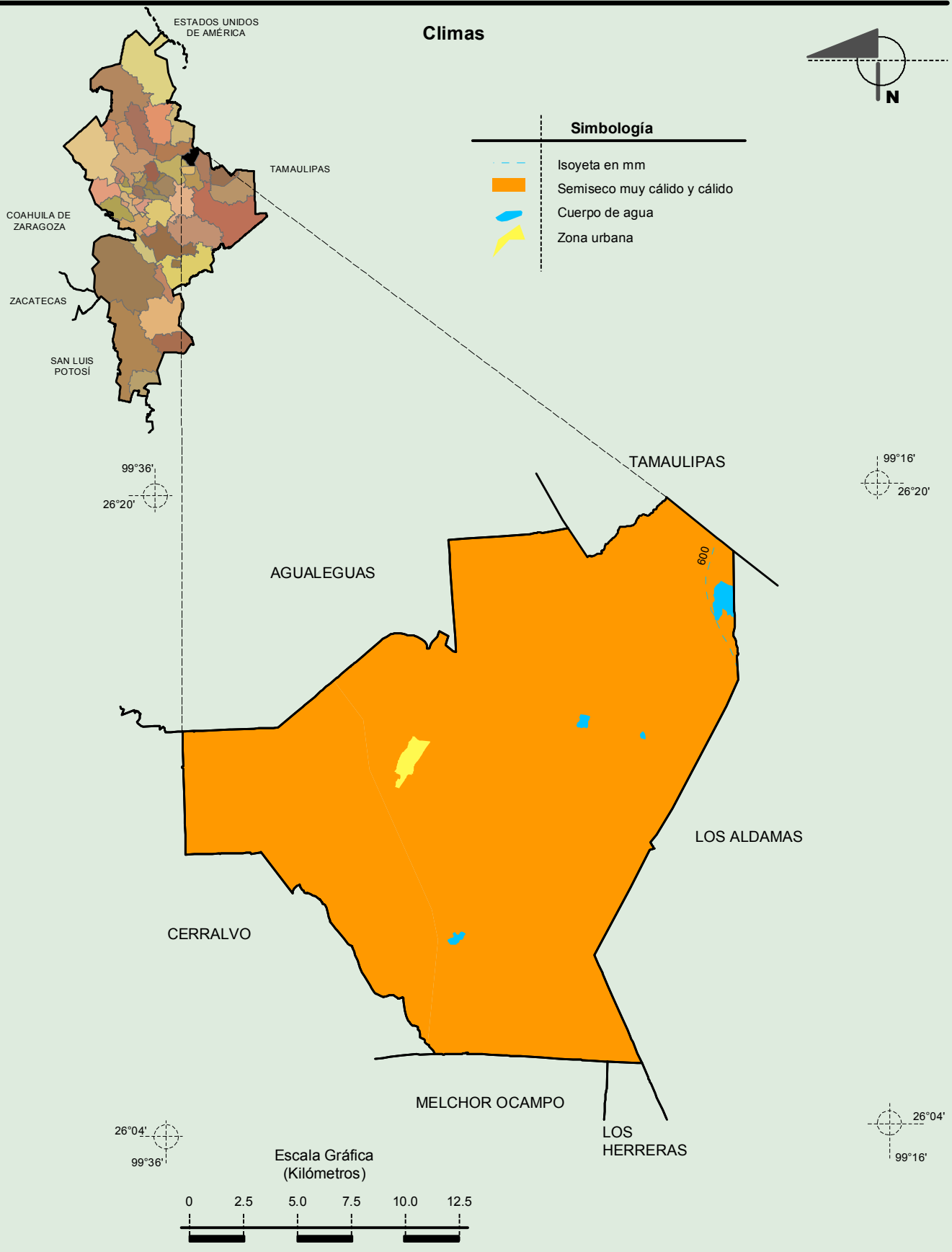

Fuente: INEGI. *Marco Geoestadístico 2010 Versión 4.3.*
INEGI. Continuo Nacional del Conjunto de Datos Geográficos de las Cartas de Climas, Precipitación Total Anual y Temperatura Media Anual 1:1 000 000.

INEGI. Compendio de información geográfica municipal 2010. Gral. Treviño, Nuevo León. 2010

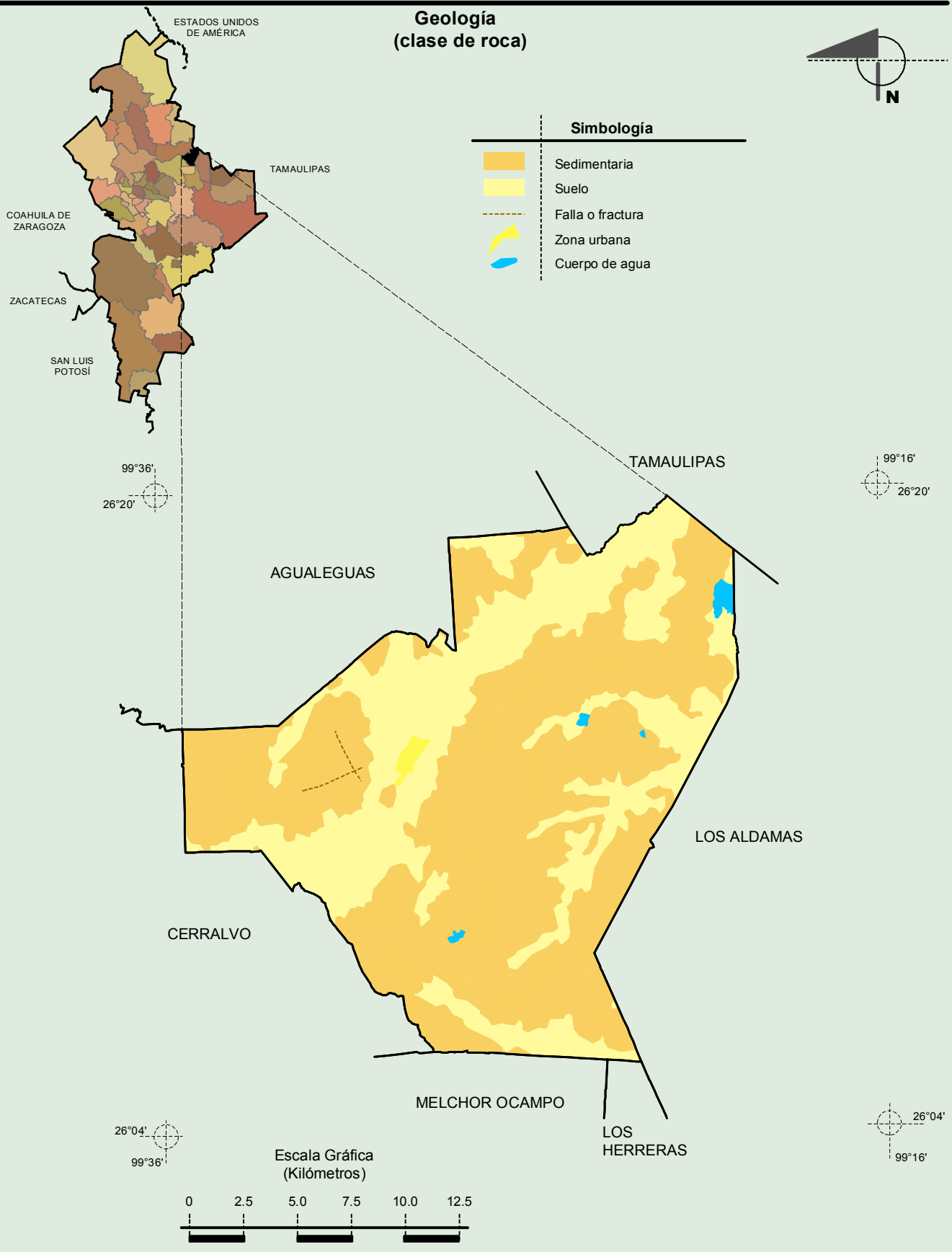

Fuente: INEGI. *Marco Geoestadístico 2010 Versión 4.3.*
INEGI. Continuo Nacional del Conjunto de Datos Geográficos de la Carta Geológica 1:250 000, serie I.
INEGI. Informacion Topografica Digital Escala 1:250 000 serie II.

INEGI. Compendio de información geográfica municipal 2010. Gral. Treviño, Nuevo León. 2010

Suelos Dominantes

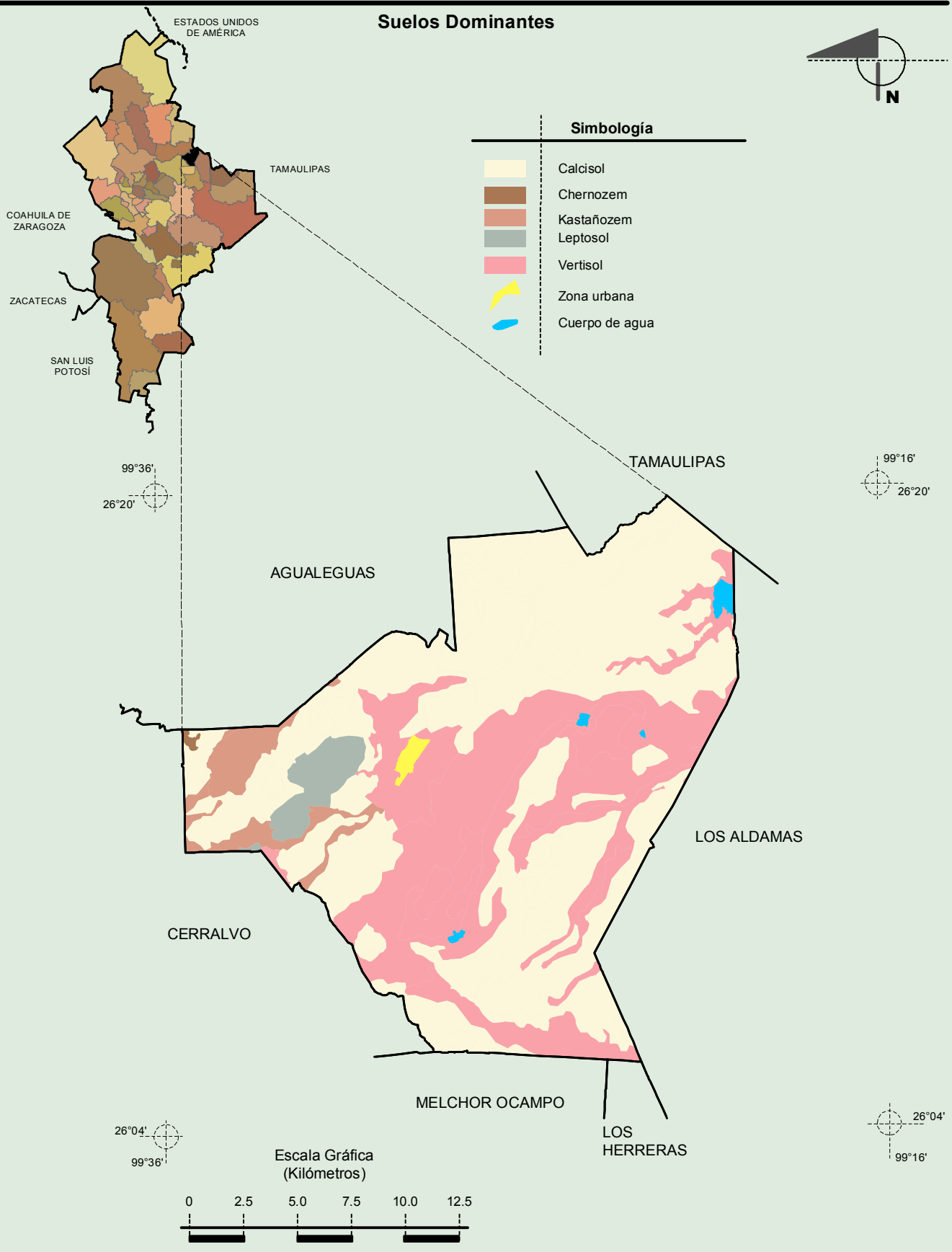

Fuente: INEGI. *Marco Geoestadístico 2010 Versión 4.3.*
INEGI. Conjunto de Datos Vectorial Edafológico, Escala 1:250 000, Serie II (Continuo Nacional).
INEGI. Informacion Topografica Digital Escala 1:250 000 serie II.

INEGI. Compendio de información geográfica municipal 2010. Gral. Treviño, Nuevo León. 2010

Uso del Suelo y Vegetación

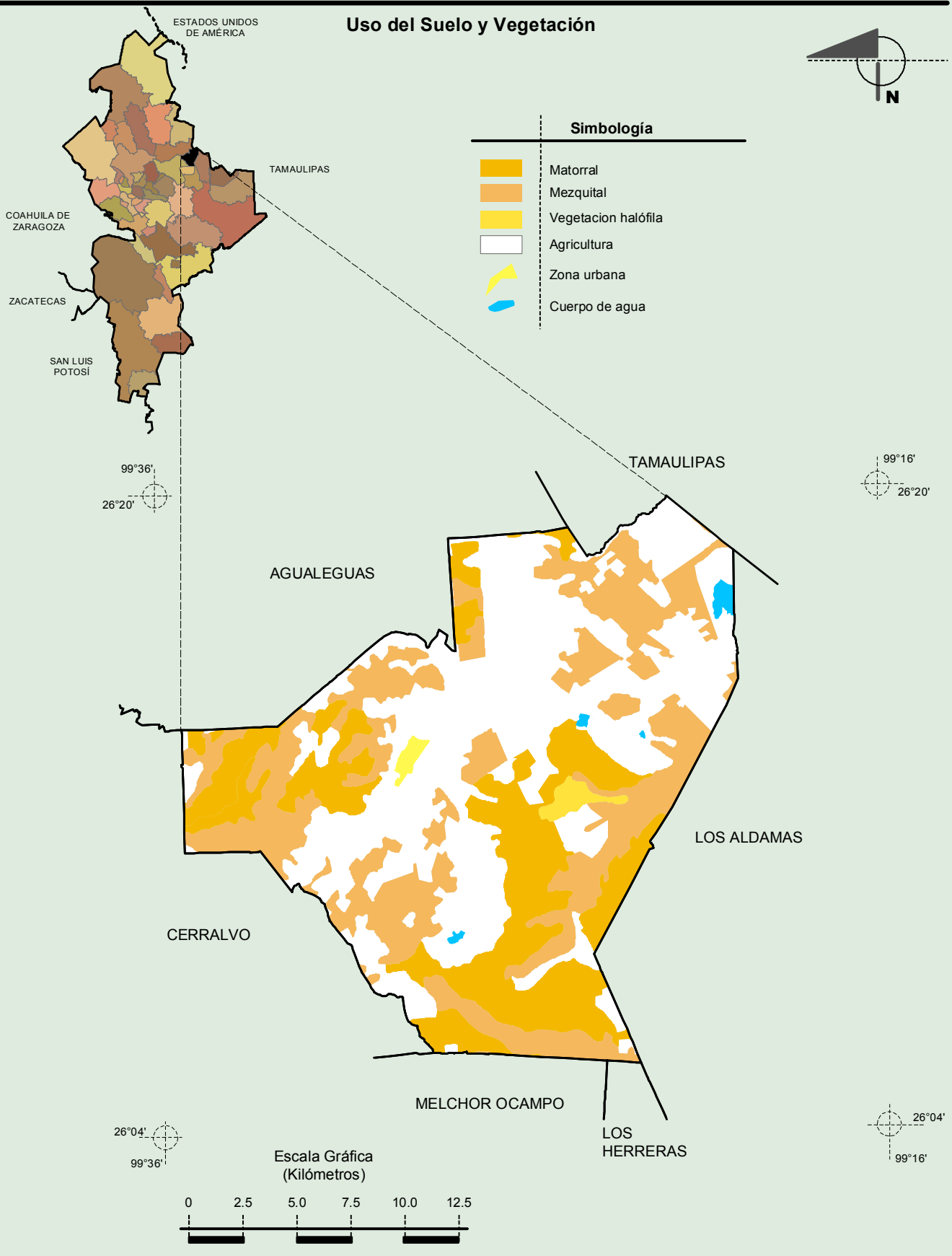

Fuente: INEGI. *Marco Geoestadístico 2010 Versión 4.3.*
INEGI. Conjunto de Datos Vectoriales de Uso del Suelo y Vegetacion Serie III Escala 1:250 000.
INEGI. Informacion Topografica Digital Escala 1:250 000 serie II.

INEGI. Compendio de información geográfica municipal 2010. Gral. Treviño, Nuevo León. 2010