Instituto Nacional de Estadística y Geografía



Compendio de información geográfica municipal 2010

Mina

Nuevo León

INEGI
INSTITUTO NACIONAL
DE ESTADÍSTICA Y GEOGRAFÍA

Compendio de información geográfica municipal de los Estados Unidos Mexicanos
Mina, Nuevo León
clave geoestadística 19037

	Coordenadas y altitud	Colindancias	Otros datos
Ubicación geográfica	Entre los paralelos 25° 52' y 26° 44' de latitud norte; los meridianos 100° 26' y 101° 13' de longitud oeste; altitud entre 500 y 2 700 m.	Colinda al norte con el estado de Coahuila de Zaragoza y el municipio de Bustamante; al este con los municipios de Bustamante, Villaldama, Salinas Victoria e Hidalgo; al sur con el municipio de García y el estado de Coahuila de Zaragoza; al oeste con el estado de Coahuila de Zaragoza.	Ocupa el 6.0% de la superficie del estado Cuenta con 214 localidades y una población total de 5 447 habitantes http://mapserver.inegi.gob.mx/mgn2k/ ; 25 de abril de 2011.

	Provincia	Subprovincia	Sistemas de topoformas
Fisiografía	Sierra Madre Oriental (100%)	Pliegues Saltillo Parras (62%) y Sierras y Llanuras Coahuilenses (38%)	Llanura Baja de Piso Rocoso o Cementado con Lomerío (28%), Sierra Plegada (25%), Bajada con Lomerío (21%), Bajada Típica (10%) Llanura Desértica (7%), Valle Intermontano (5%) Llanura Aluvial (3%) Sierra Plegada con Lomerío (0.9%) y Llanura Desértica Salina (0.1%)

	Rango de temperatura	Rango de precipitación	Clima
Clima	16 - 22°C	200 – 500 mm	Muy seco semicálido (63%), Seco semicálido (36%) y Semiseco templado (1%)

	Periodo	Roca	Sitios de interés
Geología	Cuaternario (56.9%), Cretácico (40%), Neógeno (3%) y Jurásico	Sedimentaria: Lutita-arenisca (25%), caliza (11%), conglomerado	Mina

INEGI. Compendio de información geográfica municipal 2010. Mina, Nuevo León. 2010

	(0.1%)	(6%), caliza-lutita (4%), lutita (0.2%) y yeso (0.1%) Suelo: Aluvial (53.7%)	

Edafología	Suelo dominante
	Leptosol (41.7%), Calcisol (24.7%), Luvisol (10.1%), Gypsisol (7.7%), Regosol (7.3%), Solonchak (4.5%), Phaeozem (3.2%), Vertisol (0.5%), Fluvisol (0.2%) y No aplicable (0.1%)

Hidrografía	Región hidrológica	Cuenca	Subcuenca	Corrientes de agua	Cuerpos de agua
	Bravo-Conchos (100%)	P. Falcón-R. Salado (66%) y R. Bravo-San Juan (34%)	A. Huizache (60%), R. Salinas (36.8%), A. Chapote (3%), R. San Miguel (0.1%) y R. Pesquería (0.1%)	Perennes: R. Chiquito y R. Salinas Intermitentes: Arroyo de las Cabras, Arroyo Grande, Arroyo Palmira, R. Candela, R. El Arco, R. El Guajio, R. El Huisachito, R. El Lajero, R. El Mimbre, R. El Negro, R. El Salado, R. El Salto, R. La Calera, R. La Mula, R. La Negra, R. La Presa, R. Las Azulitas y R. Las Estacas	P. La Mula

Uso del suelo y vegetación	Uso del suelo	Vegetación
	Agricultura (5%) y zona urbana (0.7%)	Matorral (86%), pastizal (8%) y bosque (0.3%)

Uso potencial de la tierra	Agrícola	Pecuario
	Para la agricultura mecanizada continua (39%) Para la agricultura con tracción animal continua (8%) No apta para la agricultura (53%)	Para el establecimiento de praderas cultivadas con maquinaria agrícola (39%) Para el aprovechamiento de la vegetación natural diferente del pastizal (29%) Para el aprovechamiento de la vegetación natural únicamente por el ganado caprino (29%) No apta para uso pecuario (3%)

Zona urbana	La zona urbana está creciendo sobre suelos y rocas sedimentarias del Cuaternario, en bajadas;

	sobre áreas donde originalmente había suelos denominados Luvisol y Leptosol; tienen clima muy seco semicálido, y está creciendo sobre terrenos previamente ocupados por agricultura, pastizales y matorrales.

Zonas arqueológicas y monumentos históricos	La Hacienda de San Antonio de Arista llamada “Del Muerto” La Parroquia de Nuestra Señora de Guadalupe El “Barrio Los Guerra” Hacienda “San Francisco de Cañas” La Plaza Principal, llamada “Plaza de los Vientos”Monumento Francisco Javier Mina Monumento al Pbro. Benjamín Tapia Arroyo

Fuente: www.inafed.gob.mx/wb2/ELOCAL/ELOC_Enciclopedia

Hablantes de lengua indígena	Dialecto	Número de personas
	Náhuatl, Mixe, Otomí	21

Fuente*: INEGI. Nuevo León. *II Conteo de Población y Vivienda, 2005. Tabulados básicos

Cultura popular	Artesanías	Gastronomía	Música
	Cerámica Ixtle Arte plumario	Platillos típicos de esta localidad podemos mencionar: Cabrito, asado de puerco, cortadillo, sopa de arroz, etc. También existe una nevería; donde elaboran nieve de garrafa de pitaya. Hay tres panaderías donde se prepara una gran variedad de pan como: Semitas, turcos, molletes, empanadas, hojarascas, polvorones y polkas.	Los grupos tocan música regional Don Delfino Sánchez, quien tocaba el violín, inmortalizó los temas de antaño, acompañado de un grupo de músicos del vecino municipio de Hidalgo, N.L.

Fuente: www.inafed.gob.mx/wb2/ELOCAL/ELOC_Enciclopedia

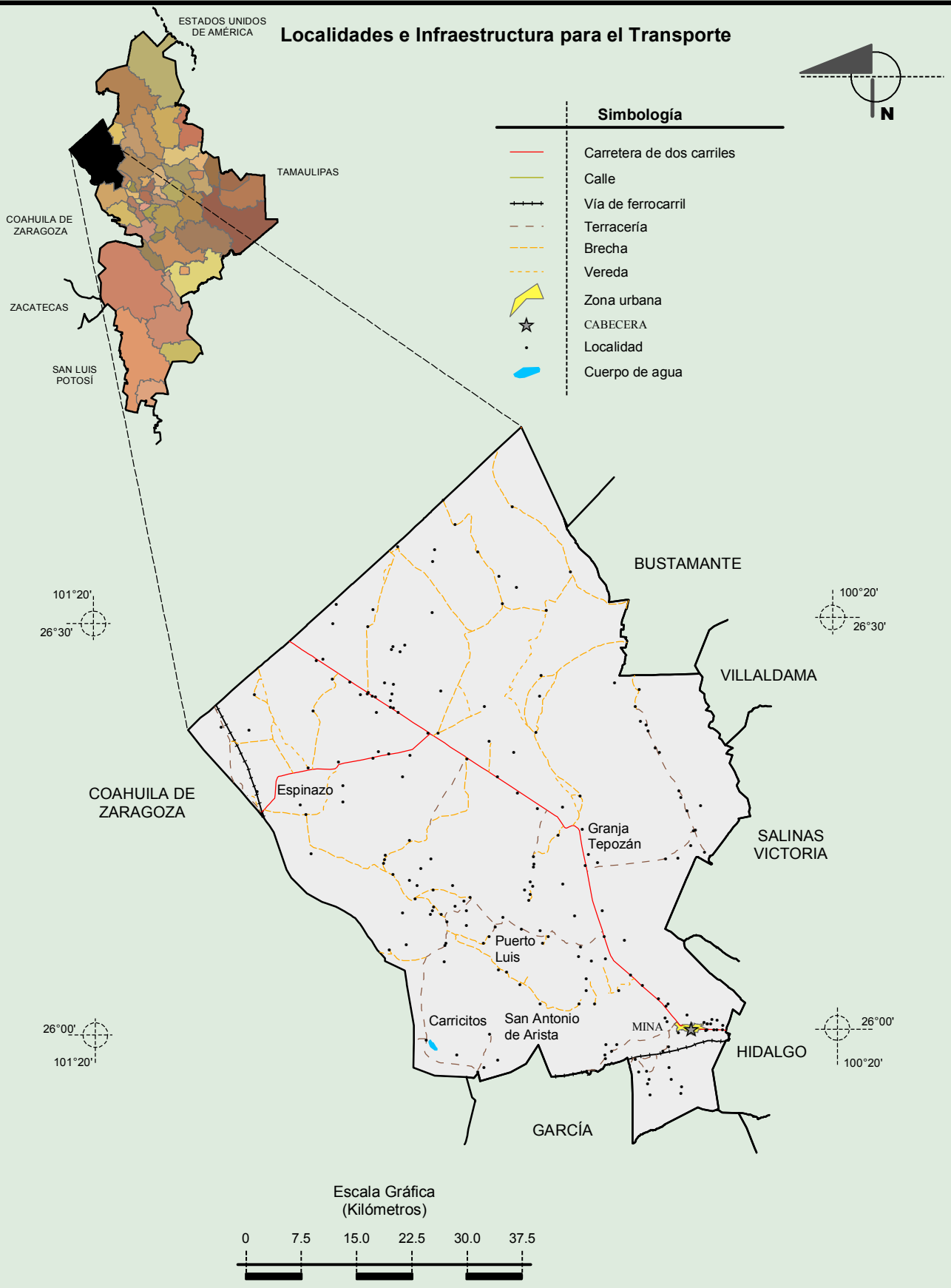

Fuente: INEGI. *Marco Geoestadístico 2010, Versión 4.3*
INEGI. Información Topográfica Digital Escala 1:250 000 serie III.

INEGI. Compendio de información geográfica municipal 2010. Mina, Nuevo León. 2010

Relieve

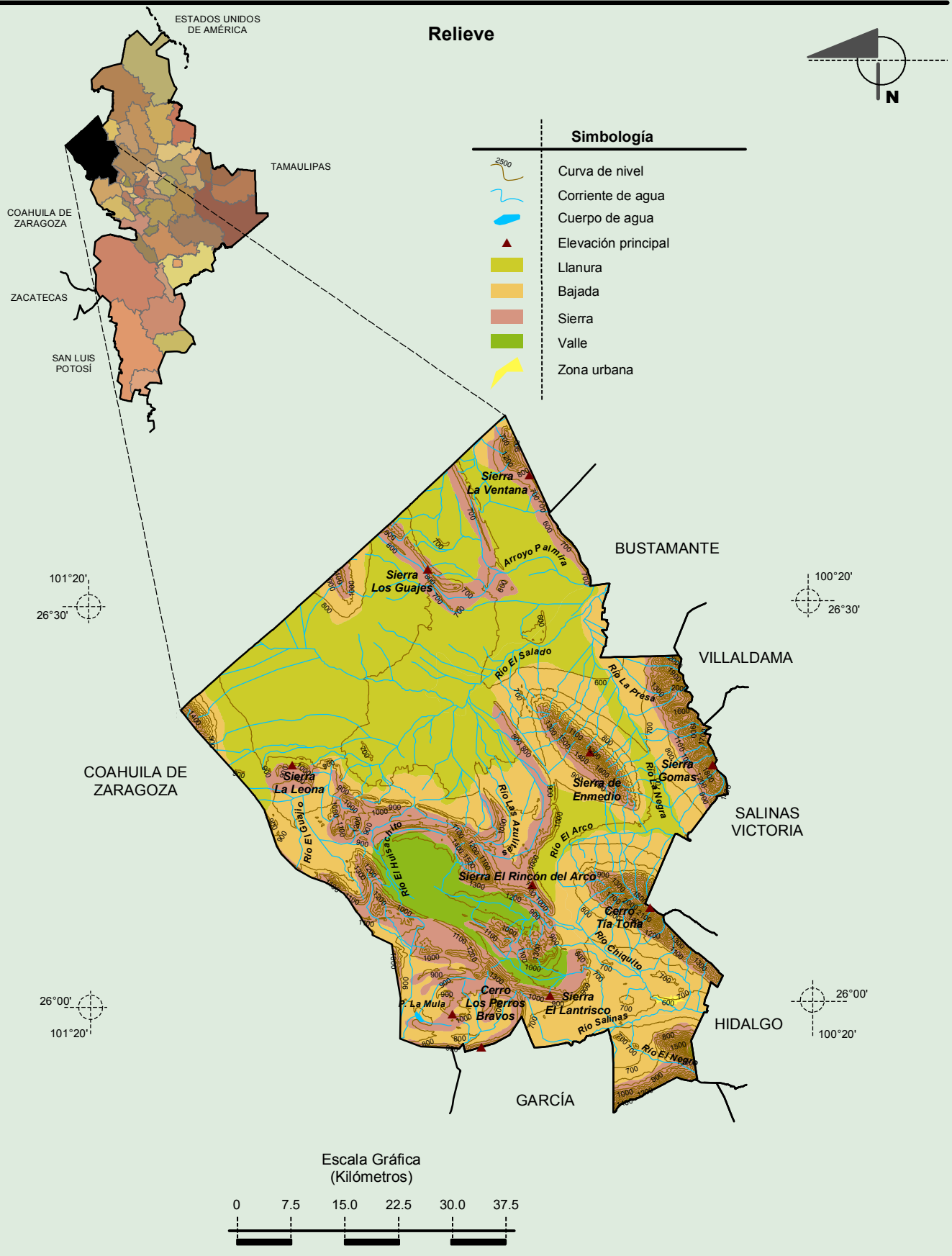

Fuente: INEGI. *Marco Geoestadístico 2010, Versión 4.3*
INEGI. Continuo Nacional del Conjunto de Datos Geográficos de la Carta Fisiográfica 1:1 000 000, serie I.
INEGI. Información Topográfica Digital Escala 1:250 000 serie II.
INEGI-CONAGUA. 2007.Mapa de la Red Hidrográfica Digital de México escala 1:250 000. México.

INEGI. Compendio de información geográfica municipal 2010. Mina, Nuevo León. 2010

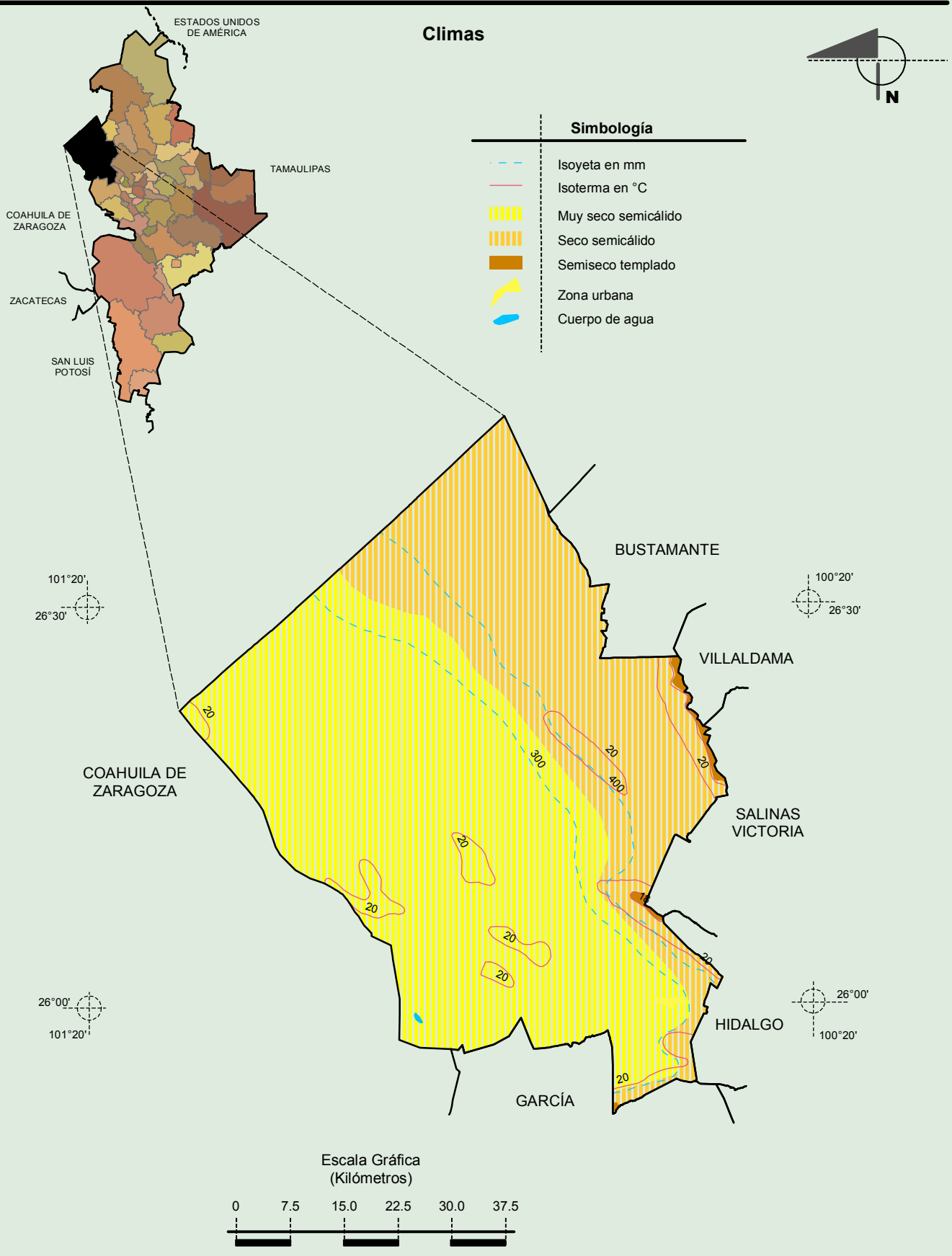

Fuente: INEGI. *Marco Geoestadístico 2010, Versión 4.3*
INEGI. Continuo Nacional del Conjunto de Datos Geográficos de las Cartas de Climas, Precipitación Total Anual y Temperatura Media Anual 1:1 000 000.

INEGI. Compendio de información geográfica municipal 2010. Mina, Nuevo León. 2010

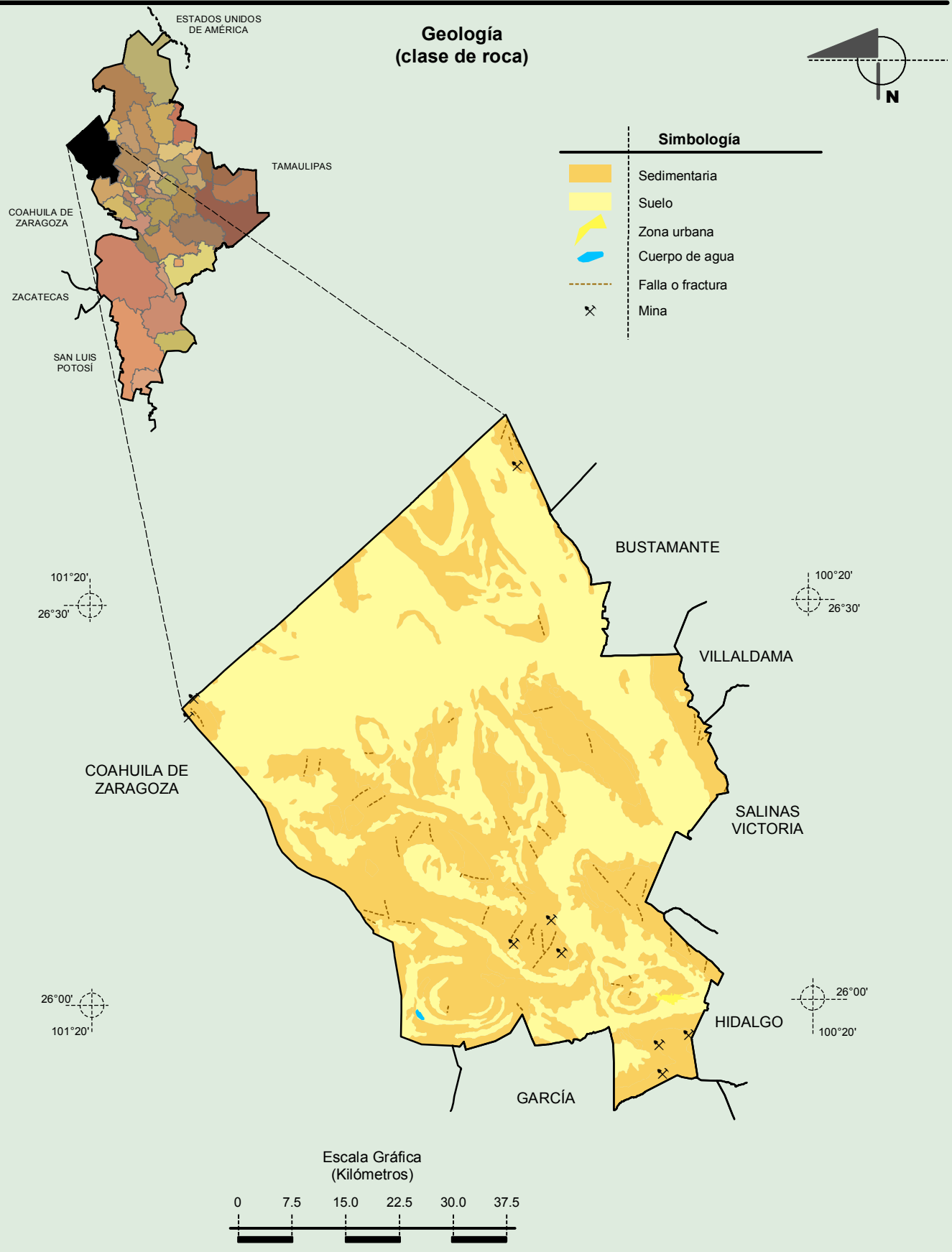

Fuente: INEGI. *Marco Geoestadístico 2010, Versión 4.3*
INEGI. Continuo Nacional del Conjunto de Datos Geográficos de la Carta Geológica 1:250 000, serie I.
INEGI. Informacion Topografica Digital Escala 1:250 000 serie II.

INEGI. Compendio de información geográfica municipal 2010. Mina, Nuevo León. 2010

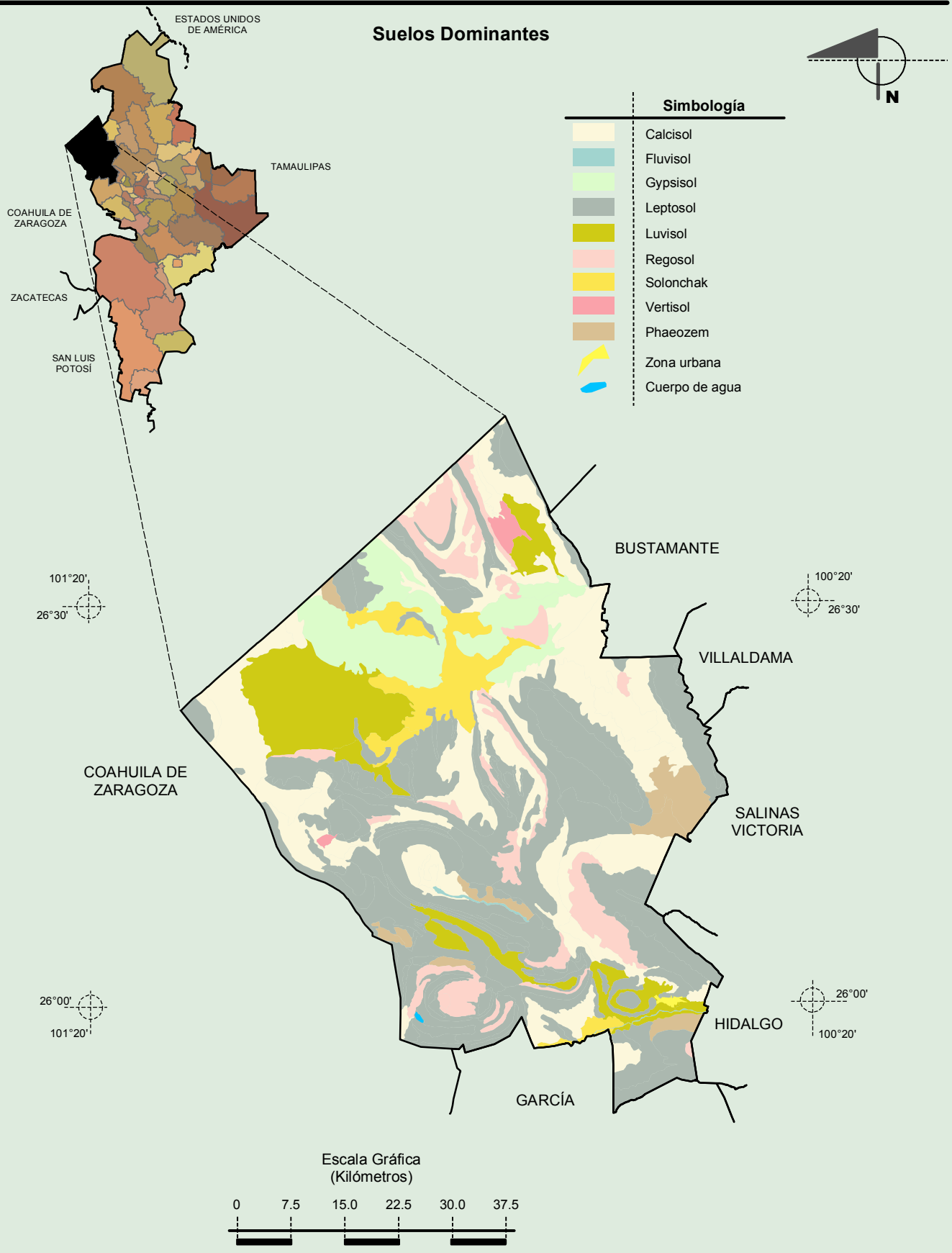

Fuente: INEGI. *Marco Geoestadístico 2010, Versión 4.3*
INEGI. Conjunto de Datos Vectorial Edafológico, Escala 1:250 000, Serie II (Continuo Nacional).
INEGI. Informacion Topografica Digital Escala 1:250 000 serie II.

INEGI. Compendio de información geográfica municipal 2010. Mina, Nuevo León. 2010

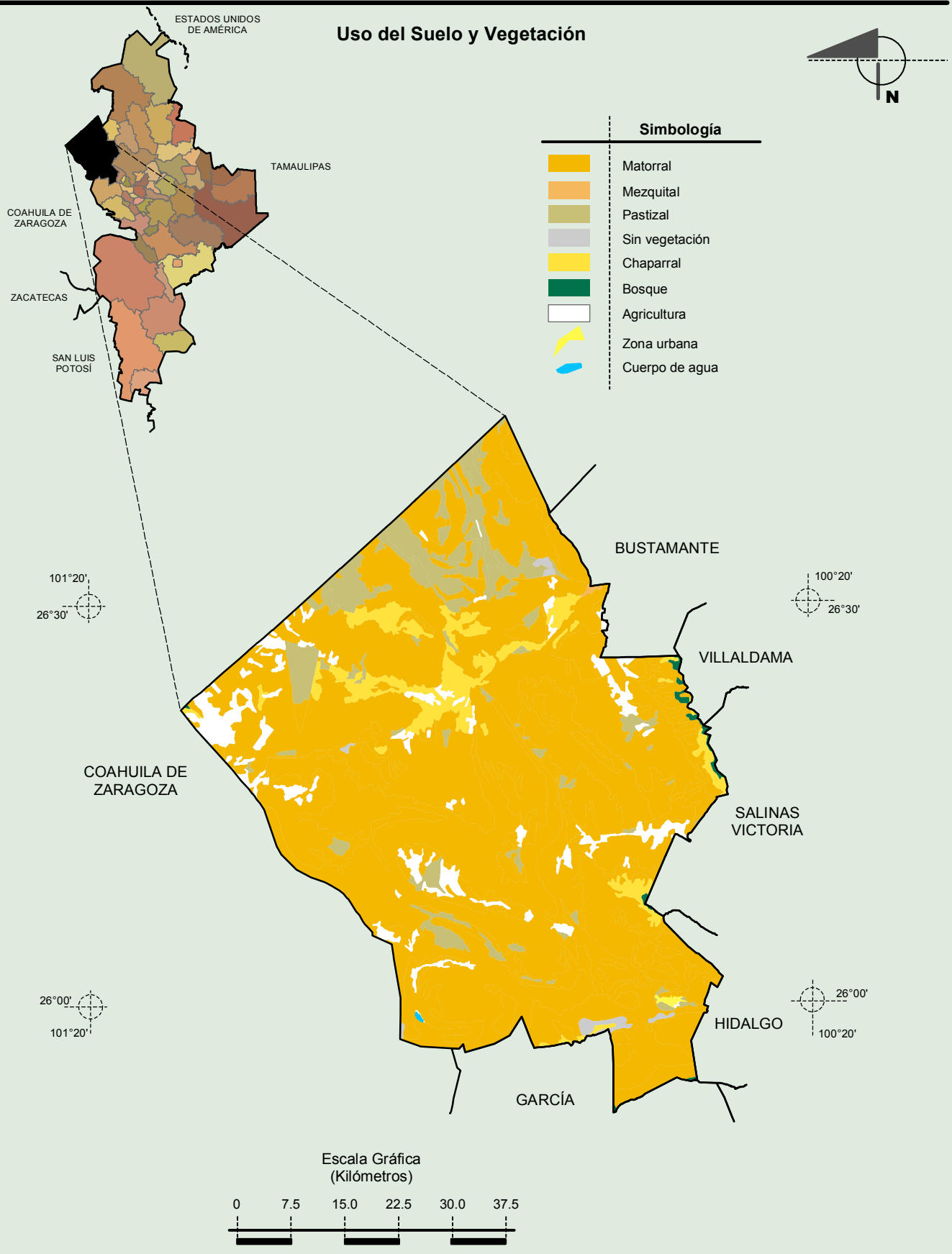

Fuente: INEGI. *Marco Geoestadístico 2010, Versión 4.3*
INEGI. Conjunto de Datos Vectoriales de Uso del Suelo y Vegetacion Serie III Escala 1:250 000.
INEGI. Informacion Topografica Digital Escala 1:250 000 serie II.

INEGI. Compendio de información geográfica municipal 2010. Mina, Nuevo León. 2010