



Compendio de información geográfica municipal 2010

Guelatao de Juárez

Oaxaca



INSTITUTO NACIONAL
DE ESTADÍSTICA Y GEOGRAFÍA

Compendio de información geográfica municipal de los Estados Unidos Mexicanos Guelatao de Juárez, Oaxaca clave geoestadística 20035

Ubicación geográfica	Coordenadas y altitud	Colindancias	Otros datos
	Entre los paralelos 17°17' y 17°20' de latitud norte; los meridianos 96°29' y 96°31' de longitud oeste; altitud entre 1 500 y 2 100 m.	Colinda al norte y este con el municipio de Ixtlán de Juárez; al sur y oeste con los municipios de Ixtlán de Juárez y San Juan Chicomezúchil.	Ocupa el 0.005% de la superficie del estado. Cuenta con 3 localidades y una población total de 544 habitantes http://mapserver.inegi.org.mx/mgn2k/ ; resultado del censo 2010.

Fisiografía	Provincia	Subprovincia	Sistemas de topoformas
	Sierra Madre del Sur (100%)	Sierras Orientales (100%)	Sierra alta compleja (100%)

Clima	Rango de temperatura	Rango de precipitación	Clima
	16 – 22°C	700 – 1 000 mm	Semicálido subhúmedo con lluvias en verano (82.96%) y templado subhúmedo con lluvias en verano (17.04%)

Geología	Periodo	Roca	Sitios de interés
	Cretácico (83.37%) y Terciario (16.63%)	Ígnea extrusiva: Andesita-brecha volcánica intermedia (16.63%) Sedimentaria: Caliza-lutita (51.88%) y lutita-arenisca (31.49%)	No disponible.

Edafología	Suelo dominante
	Luvisol (88.69%) y Acrisol (11.31%)

Hidrografía	Región hidrológica	Cuenca	Subcuenca	Corrientes de agua	Cuerpos de agua
	Papaloapan (100%)	R. Papaloapan (100%)	R. Quiotepec (100%)	Perennes: Yoo Betoo y Grande.	No disponible.

Uso del suelo y vegetación	Uso del suelo	Vegetación
	Agricultura (27.28%) y zona urbana (17.29%)	Selva (55.43%)

Uso potencial de la tierra	Agrícola	Pecuario
	Para la agricultura manual estacional (50.33%) No aptas para la agricultura (49.67%)	Para el aprovechamiento de la vegetación natural diferente del pastizal (6.65%) Para el aprovechamiento de la vegetación natural únicamente por el ganado caprino (43.68%) No aptas para uso pecuario (49.67%)

Zona urbana	La zona urbana está creciendo sobre roca sedimentaria del Cretácico e ígnea extrusiva del Terciario, en sierra alta compleja; sobre áreas donde originalmente había suelos denominados Luvisol y Acrisol; tiene clima templado subhúmedo con lluvias en verano y semicálido subhúmedo con lluvias en verano, y está creciendo sobre terrenos previamente ocupados por agricultura y selva.
-------------	--

Zonas arqueológicas y monumentos históricos	No disponible.
---	----------------

Fuente: www.inafed.gob.mx/wb2/ELOCAL/ELOC_Enciclopedia

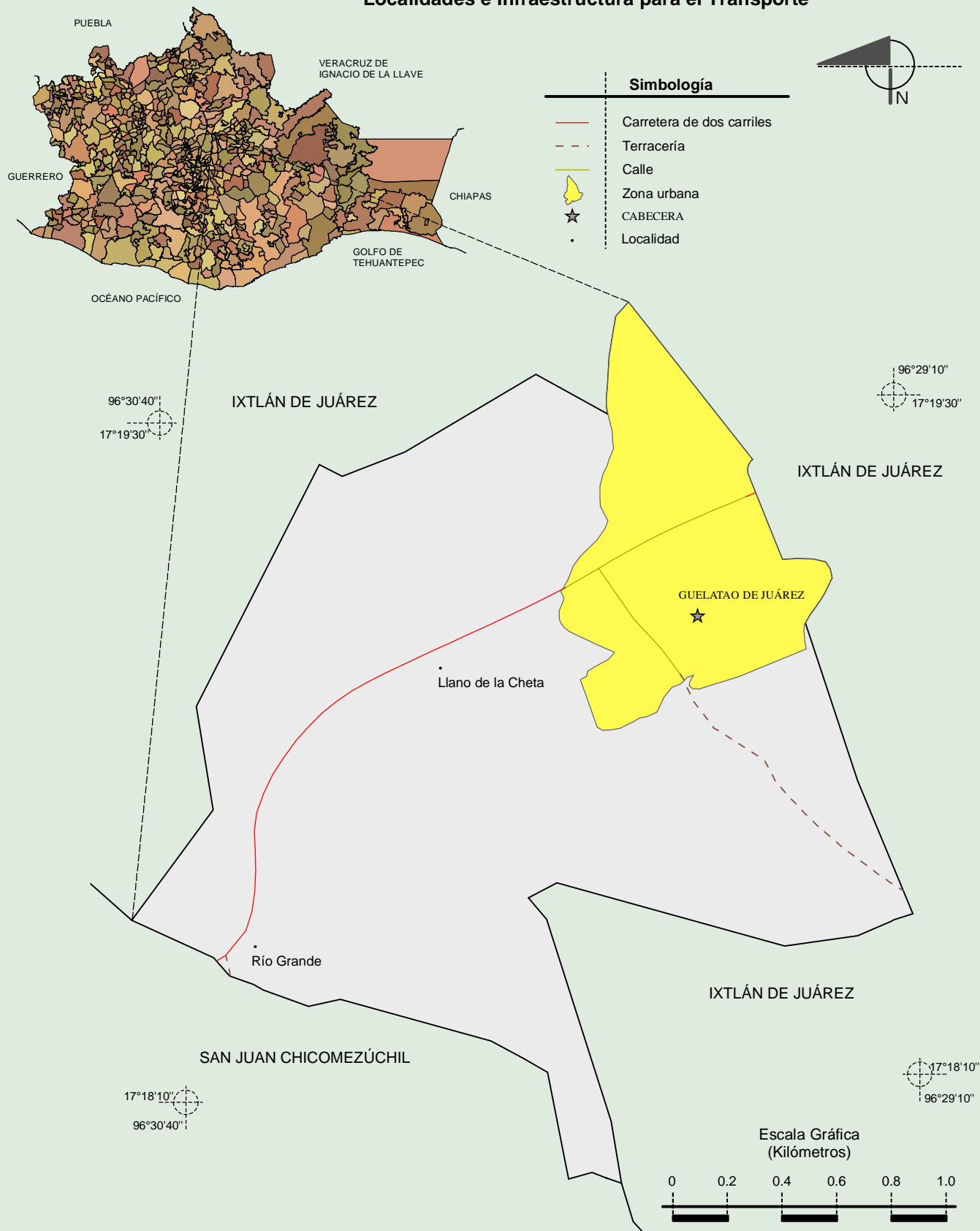
Hablantes de lengua indígena	Dialecto	Número de personas
	Lenguas zapotecas, Lenguas chinantecas, Mixe y Tzotzil.	27

Fuente: INEGI. II Censo de Población y Vivienda, 2005. Tabulados básicos.

Cultura popular	Artesanías	Gastronomía	Música
	No disponible.	Mole, amarillo (hongos, pollo, res). Antojitos: Tamales de chepil, dulce y mole. Dulces de Jaleas y de calabaza. Bebidas Tepache y pulque.	Música de viento (bandas filarmónicas).

Fuente: www.inafed.gob.mx/wb2/ELOCAL/ELOC_Enciclopedia

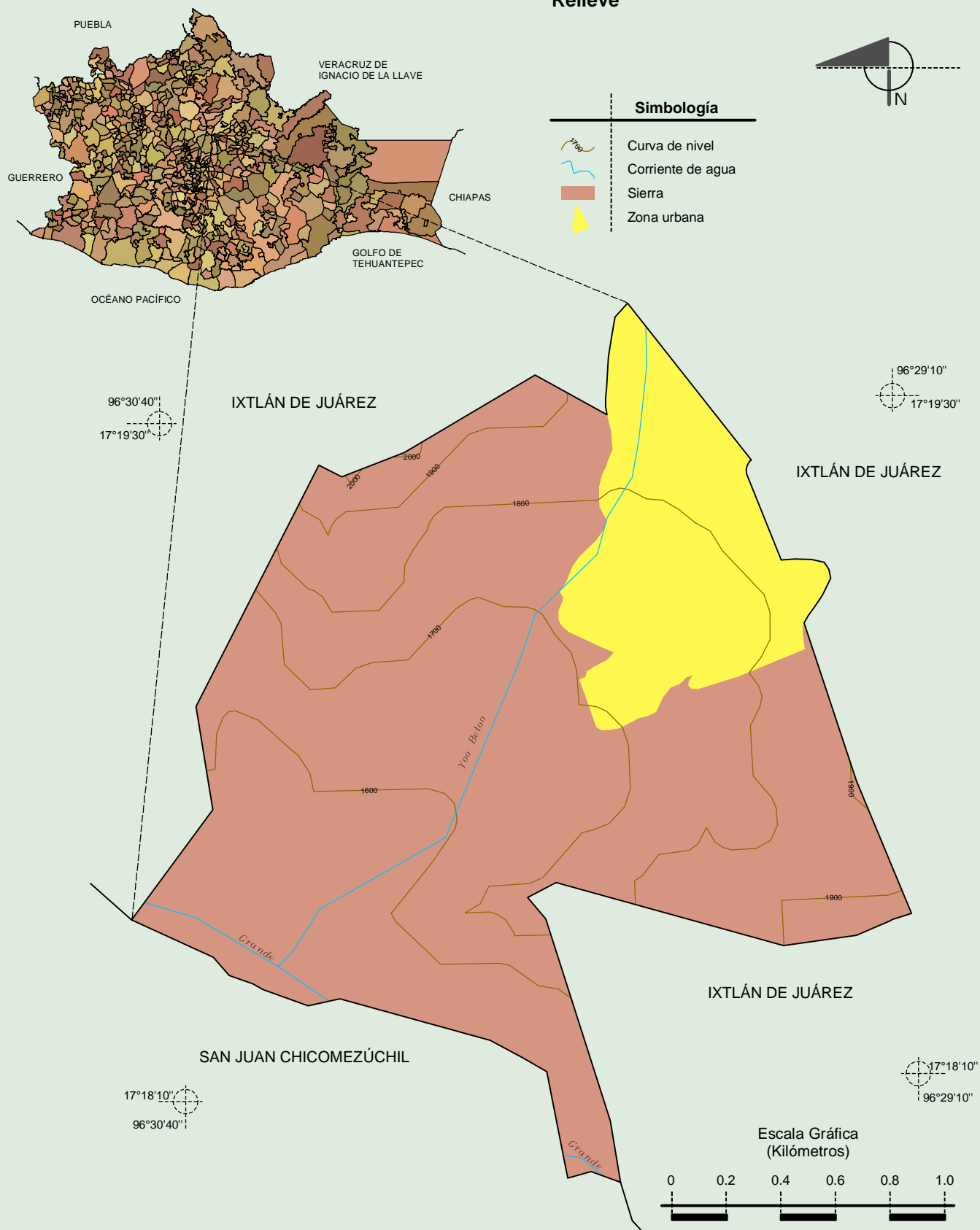
Localidades e Infraestructura para el Transporte



Compendio de información geográfica municipal de los Estados Unidos Mexicanos

Guelatao de Juárez, Oaxaca

Relieve



Fuente: INEGI. Marco Geoestadístico 2010, Versión 4.3.

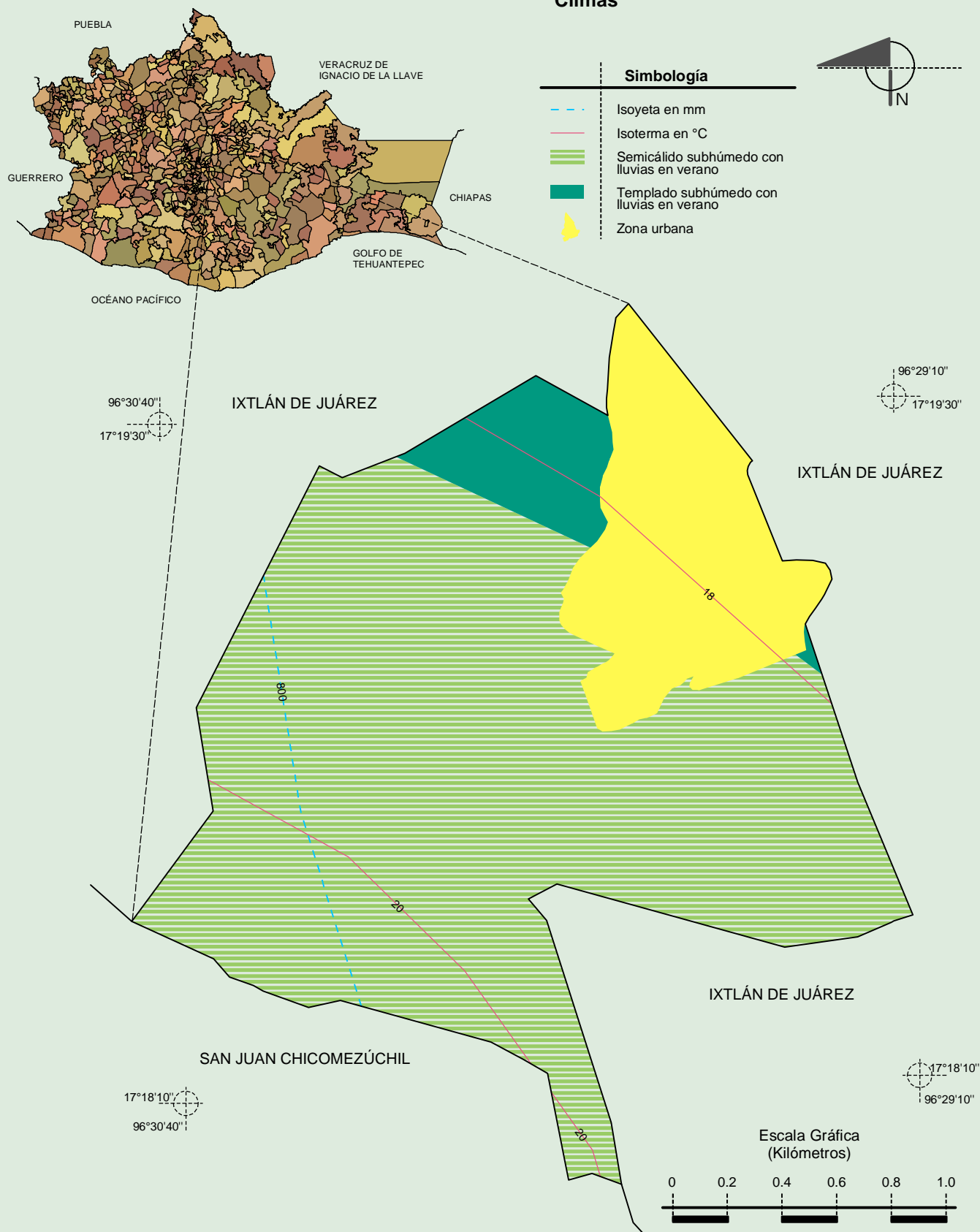
INEGI. Información Topográfica Digital Escala 1:250 000 serie III.

INEGI. Continuo Nacional del Conjunto de Datos Geográficos de la Carta Fisiográfica 1:1 000 000, serie I.

INEGI-CONAGUA. 2007. Mapa de la Red Hidrográfica Digital de México escala 1:250 000. México.

Compendio de información geográfica municipal de los Estados Unidos Mexicanos
Guelatao de Juárez, Oaxaca

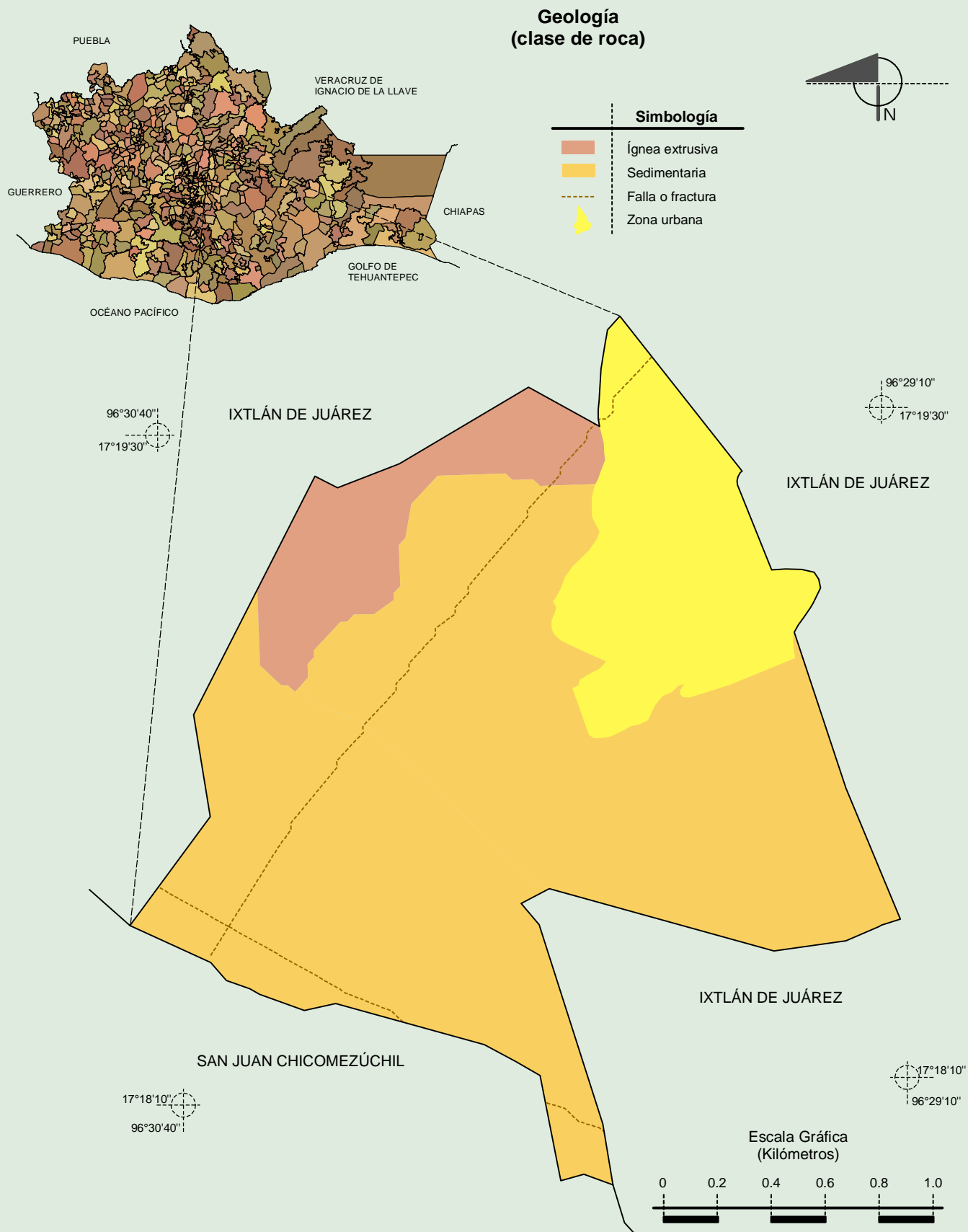
Climas



Fuente: INEGI. *Marco Geoestadístico 2010, Versión 4.3.*
 INEGI. Continuo Nacional del Conjunto de Datos Geográficos de las Cartas de Climas, Precipitación Total Anual y Temperatura Media Anual 1:1 000 000, serie I.

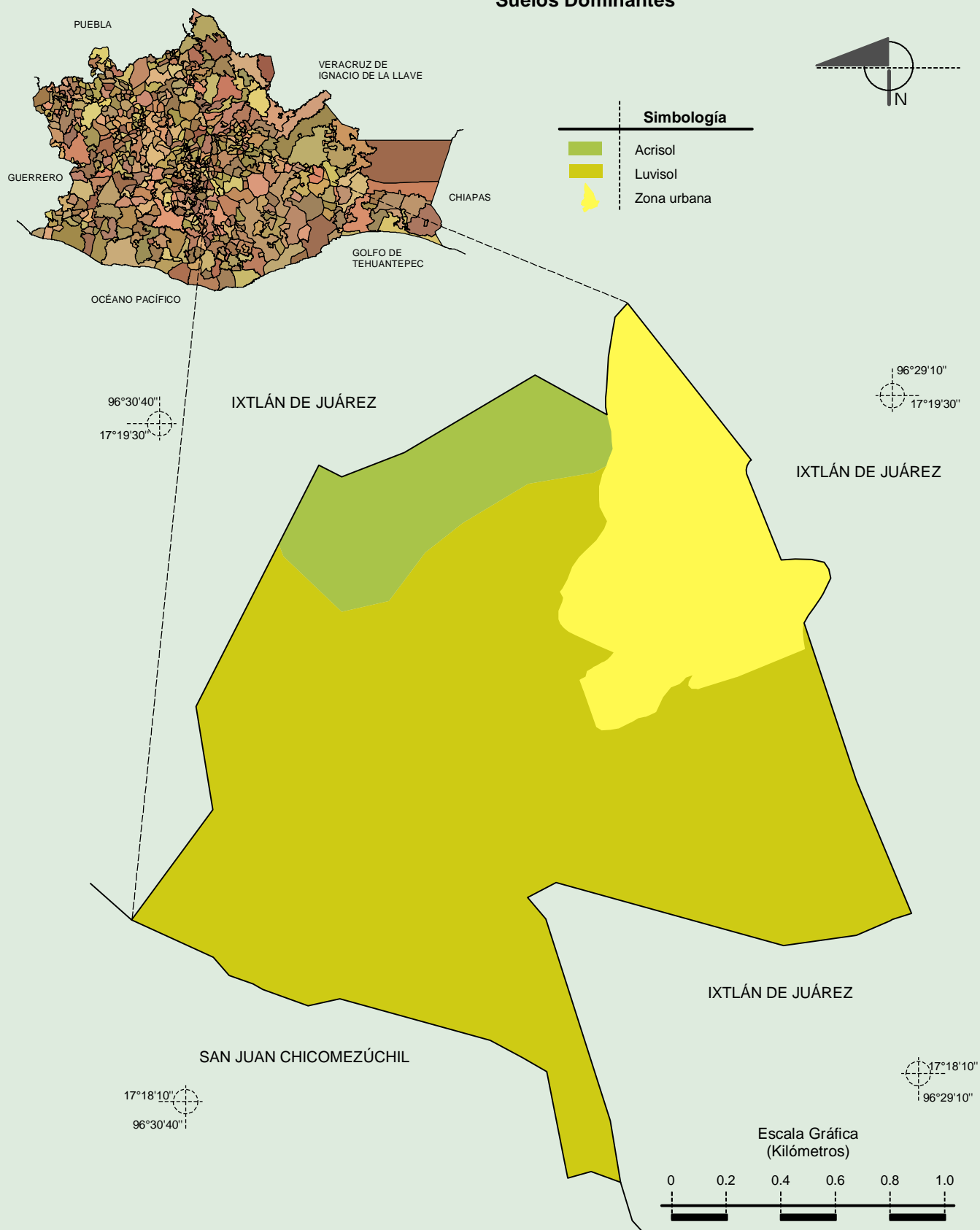
Compendio de información geográfica municipal de los Estados Unidos Mexicanos

Guelatao de Juárez, Oaxaca



Fuente: INEGI. *Marco Geoestadístico 2010, Versión 4.3.*
INEGI. Continuo Nacional del Conjunto de Datos Geográficos de la Carta Geológica 1:250 000, serie I.

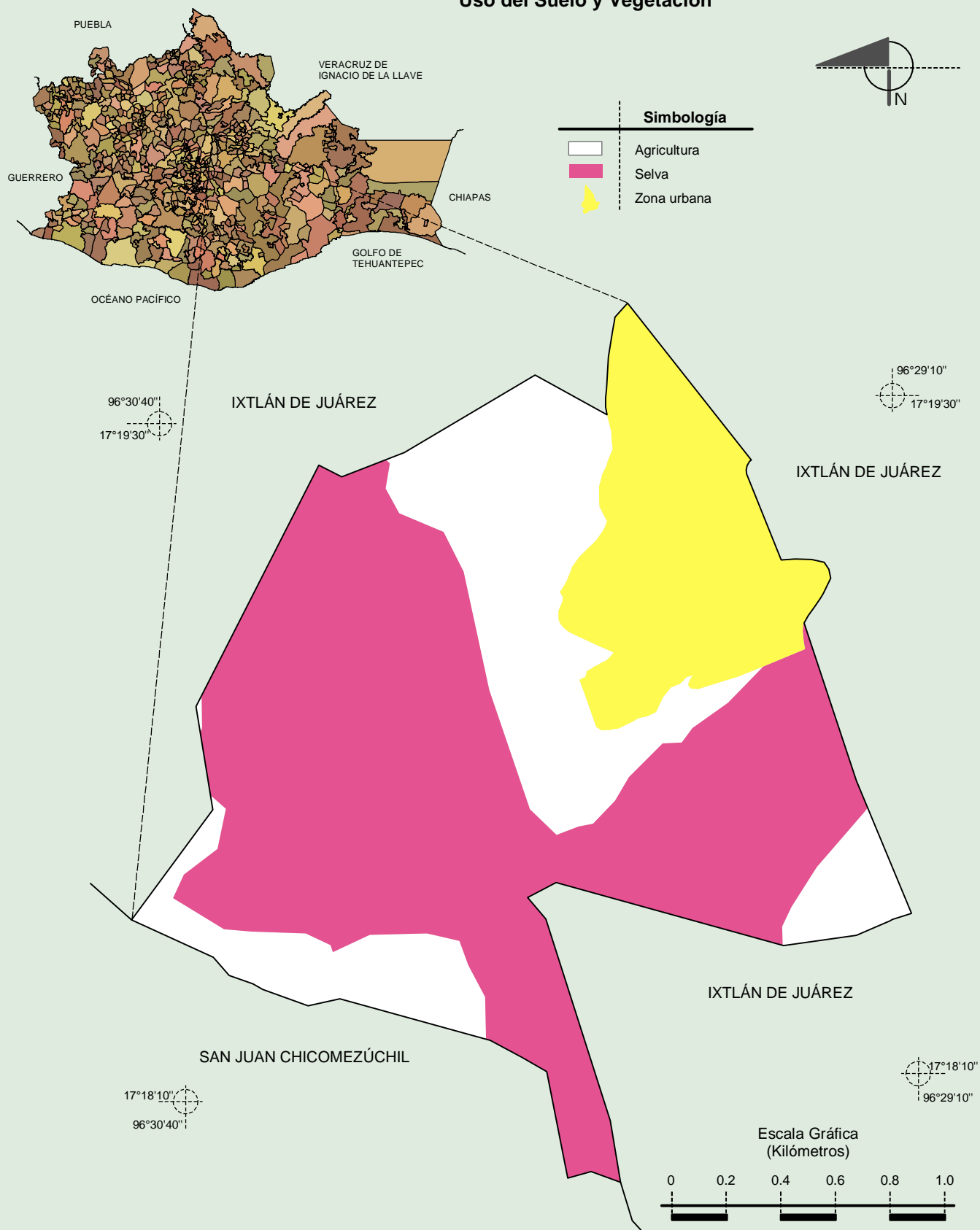
Suelos Dominantes



Compendio de información geográfica municipal de los Estados Unidos Mexicanos

Guelatao de Juárez, Oaxaca

Uso del Suelo y Vegetación



Fuente: INEGI. Marco Geoestadístico 2010, Versión 4.3.
INEGI. Conjunto de Datos Vectoriales de Uso del Suelo y Vegetación Serie III Escala 1:250 000.