



# Compendio de información geográfica municipal 2010

Villa Hidalgo

Oaxaca



INSTITUTO NACIONAL  
DE ESTADÍSTICA Y GEOGRAFÍA

**Compendio de información geográfica municipal de los  
Estados Unidos Mexicanos  
Villa Hidalgo, Oaxaca  
clave geoestadística 20038**

Ubicación geográfica	Coordenadas y altitud	Colindancias	Otros datos
	Entre los paralelos 17°07' y 17°15' de latitud norte; los meridianos 96°06' y 96°13' de longitud oeste; altitud entre 700 y 2 000 m.	Colinda al norte con los municipios de San Baltazar Yatzachi el Bajo, San Melchor Betaza y Mixistlán de la Reforma; al este con el municipio de Mixistlán de la Reforma; al sur con los municipios de Mixistlán de la Reforma, San Pablo Yaganiza y San Mateo Cajonos; al oeste con los municipios de San Mateo Cajonos, San Francisco Cajonos y San Baltazar Yatzachi el Bajo.	Ocupa el 0.06% de la superficie del estado. Cuenta con 7 localidades y una población total de 2 112 habitantes <a href="http://mapserver.inegi.org.mx/mgn2k/">http://mapserver.inegi.org.mx/mgn2k/</a> ; resultado del censo 2010.

Fisiografía	Provincia	Subprovincia	Sistemas de topoformas
	Sierra Madre del Sur (100%)	Sierras Orientales (100%)	Sierra alta compleja (100%)

Clima	Rango de temperatura	Rango de precipitación	Clima
	14 – 24°C	1 200 – 2 000 mm	Semicálido húmedo con abundantes lluvias en verano (48.92%), templado húmedo con abundantes lluvias en verano (29.62%) y cálido húmedo con abundantes lluvias en verano (21.46%)

Geología	Periodo	Roca	Sitios de interés
	Cretácico (83.53%) y Terciario (16.47%)	Ígnea intrusiva: Monzonita (0.04%) Ígnea extrusiva: Andesita (16.43%) Metamórfica: Esquistos (83.53%)	No disponible.

Edafología	Suelo dominante
	Luvisol (99.57%) y Cambisol (0.43%)

Hidrografía	Región hidrológica	Cuenca	Subcuenca	Corrientes de agua	Cuerpos de agua
	Papaloapan (100%)	R. Papaloapan (100%)	R. Playa (100%)	<b>Perennes:</b> Cajonos, Cascada, y El Arco. <b>Intermitente:</b> Brujo.	No disponible.

Uso del suelo y vegetación	Uso del suelo	Vegetación
	Agricultura (38.92%) y zona urbana (1.90%)	Bosque (39.23%) y selva (19.95%)

Uso potencial de la tierra	Agrícola	Pecuario
	No aptas para la agricultura (100%)	No aptas para uso pecuario (100%)

Zona urbana	
	La zona urbana está creciendo sobre roca metamórfica del Cretácico, en sierra alta compleja; sobre área donde originalmente había suelo denominado Luvisol; tiene clima semicálido húmedo con abundantes lluvias en verano y cálido húmedo con abundantes lluvias en verano, y está creciendo sobre terrenos previamente ocupados por agricultura y selva.

Zonas arqueológicas y monumentos históricos	
	Cuenta con un Templo Católico construido en 1835.

Fuente: [www.inafed.gob.mx/wb2/ELOCAL/ELOC](http://www.inafed.gob.mx/wb2/ELOCAL/ELOC) Enciclopedia

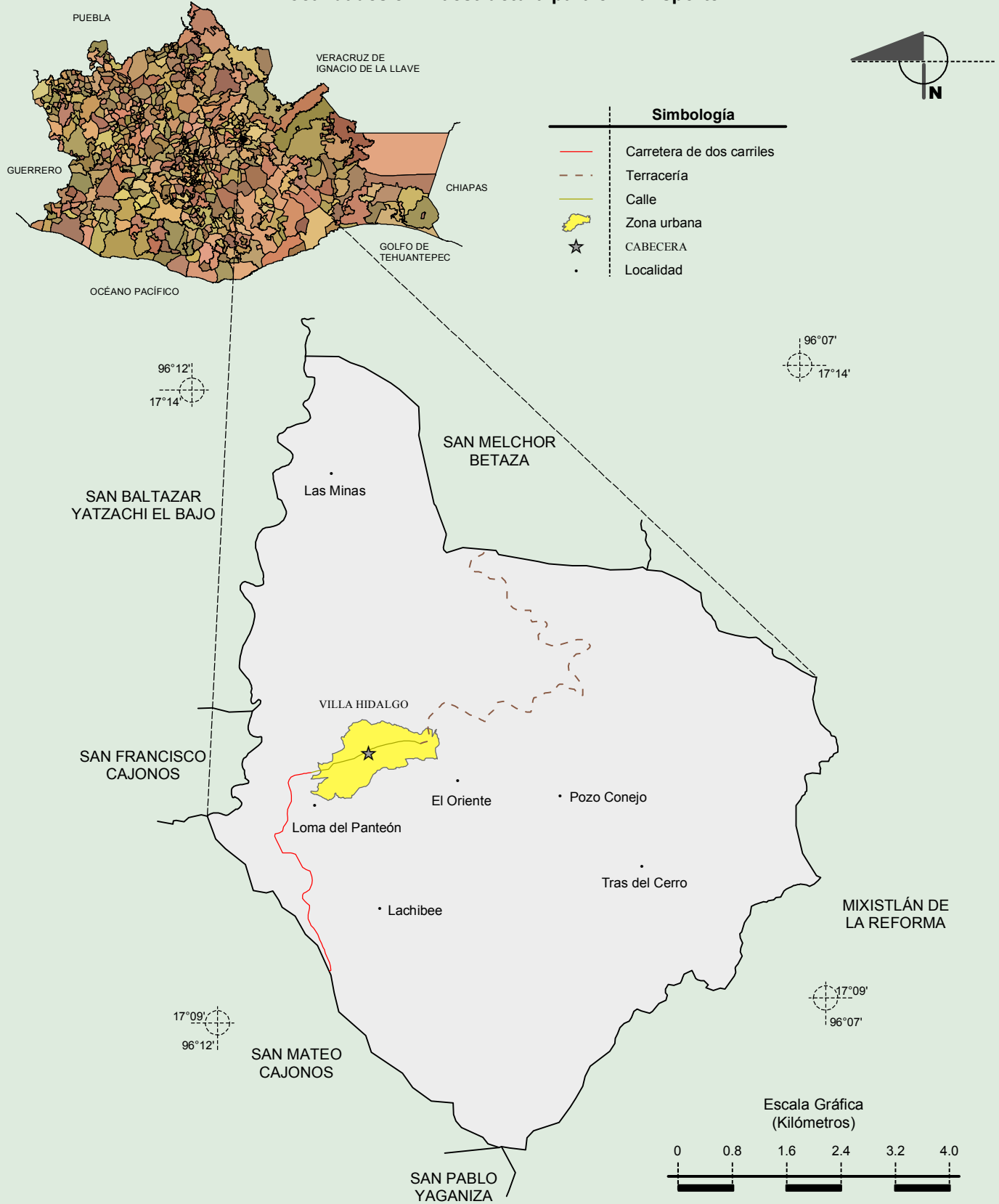
Hablantes de lengua indígena	Dialecto	Número de personas
	Lengua Zapoteca, Mixe, Lengua Chinanteca, Mazateco y No especificado.	1 645

Fuente: INEGI. II Censo de Población y Vivienda, 2005. Tabulados básicos.

Cultura popular	Artesanías	Gastronomía	Música
	No disponible.	Caldo de res, amarillo, tamales, aguardiente y mezcal.	Banda de música.

Fuente: [www.inafed.gob.mx/wb2/ELOCAL/ELOC](http://www.inafed.gob.mx/wb2/ELOCAL/ELOC) Enciclopedia

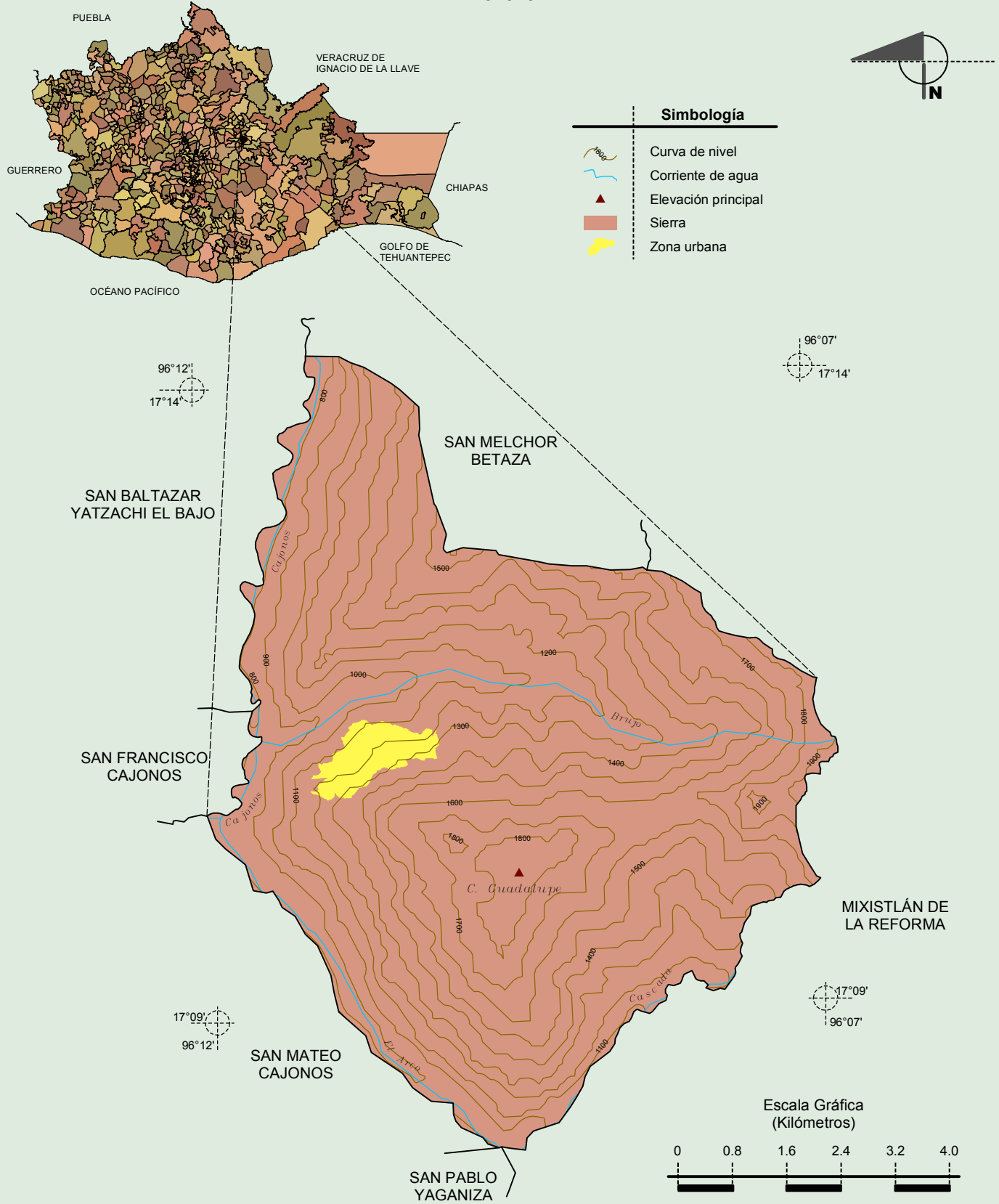
**Localidades e Infraestructura para el Transporte**



Fuente: INEGI. *Marco Geoestadístico 2010, Versión 4.3.*  
 INEGI. Información Topográfica Digital Escala 1:250 000 serie III.

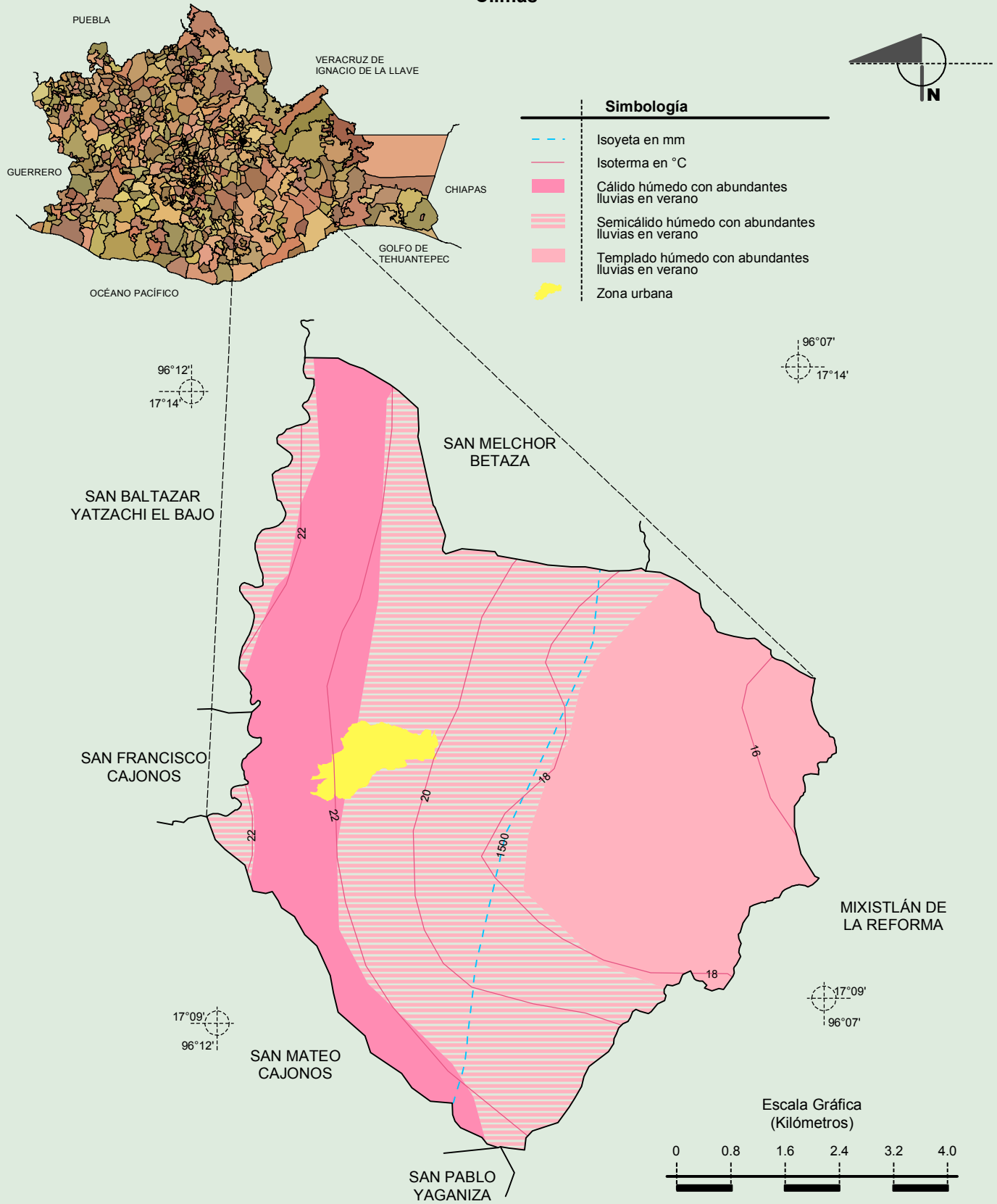
**Compendio de información geográfica municipal de los Estados Unidos Mexicanos  
Villa Hidalgo, Oaxaca**

**Relieve**



Fuente: INEGI. *Marco Geoestadístico 2010, Versión 4.3.*  
 INEGI. Información Topográfica Digital Escala 1:250 000 serie III.  
 INEGI. Continuo Nacional del Conjunto de Datos Geográficos de la Carta Fisiográfica 1:1 000 000, serie I.  
 INEGI-CONAGUA. 2007. Mapa de la Red Hidrográfica Digital de México escala 1:250 000. México.

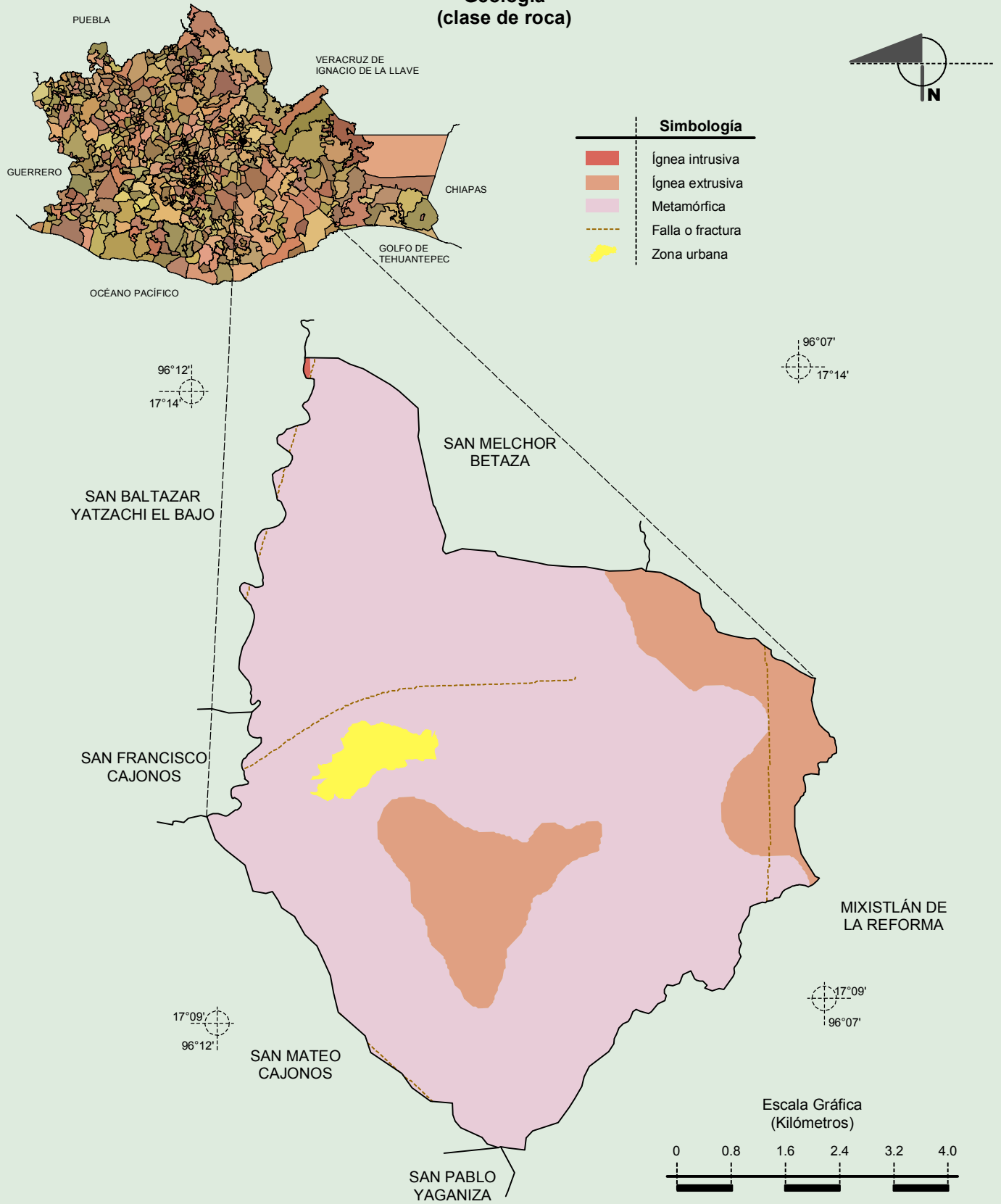
**Climas**



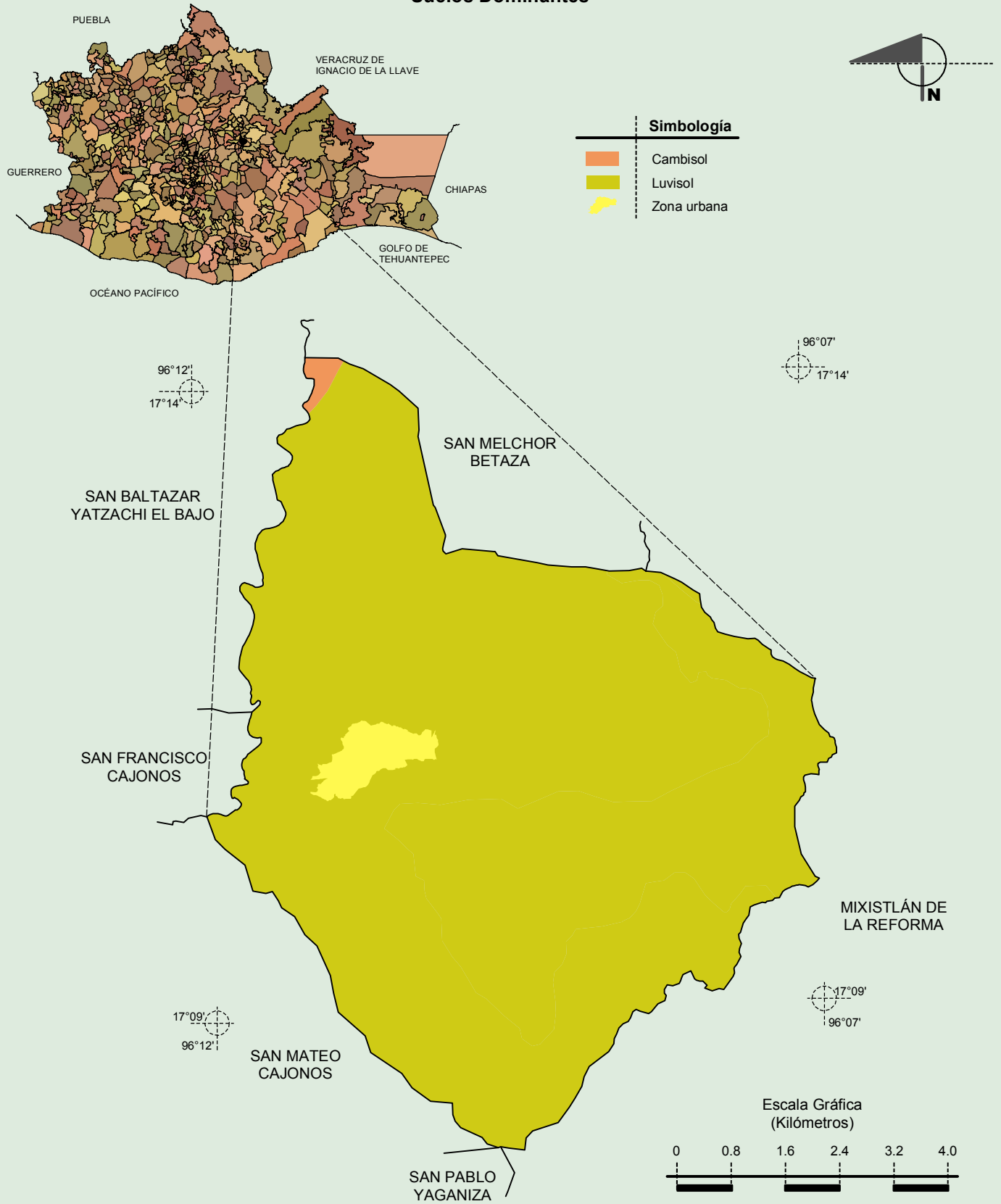
Fuente: INEGI. *Marco Geoestadístico 2010, Versión 4.3.*  
 INEGI. Continuo Nacional del Conjunto de Datos Geográficos de las Cartas de Climas, Precipitación Total Anual y Temperatura Media Anual 1:1 000 000, serie I.

**Compendio de información geográfica municipal de los Estados Unidos Mexicanos  
Villa Hidalgo, Oaxaca**

**Geología  
(clase de roca)**



**Suelos Dominantes**



Fuente: INEGI. *Marco Geoestadístico 2010, Versión 4.3.*  
 INEGI. Conjunto de Datos Vectorial Edafológico, Escala 1:250 000 Serie II (Continuo Nacional).

**Uso del Suelo y Vegetación**

