



Compendio de información geográfica municipal 2010

Huautla de Jiménez

Oaxaca



INSTITUTO NACIONAL
DE ESTADÍSTICA Y GEOGRAFÍA

Hidrografía	Región hidrológica	Cuenca	Subcuenca	Corrientes de agua	Cuerpos de agua
	Papaloapan (100%)	R. Papaloapan (100%)	P. Presidente Alemán (46.49%), R. Petlapa (34.96%) y R. Blanco (18.55%)	Perenne: Petlapa e intermitentes.	No disponible.

Uso del suelo y vegetación	Uso del suelo	Vegetación
	Agricultura (55.70%) y zona urbana (5.94%)	Bosque (34.24%) y selva (4.12%)

Uso potencial de la tierra	Agrícola	Pecuario
	Para la agricultura manual continua (4.97%) No aptas para la agricultura (95.03%)	Para el aprovechamiento de la vegetación natural diferente del pastizal (4.97%) No aptas para uso pecuario (95.03%)

Zona urbana	
	Las zonas urbanas están creciendo sobre rocas sedimentarias del Jurásico, Cretácico y metamórfica del Cretácico, en sierra de cumbres tendidas; sobre áreas donde originalmente había suelos denominados Cambisol, Leptosol y Luvisol; tienen clima templado húmedo con abundantes lluvias en verano y semicálido húmedo con lluvias todo el año, y están creciendo sobre terrenos previamente ocupados por agricultura y bosque.

Zonas arqueológicas y monumentos históricos	
	Cuenta con una catedral construida en el 1966 y cuyas campanas fueron fundidas en 1866. La torre del reloj, ubicado frente al palacio municipal se cree que fue construida aproximadamente en 1924. En 1916 se construye el edificio que proporciona el servicio de cárcel municipal y cuartel militar durante varios años y que hoy en día es ocupado por los distintos talleres de la casa de la cultura. En 1960 da inicio la construcción del palacio municipal y posterior a este año se le hicieron modificaciones y ampliaciones que duraron 39 años.

Fuente: www.inafed.gob.mx/wb2/ELOCAL/ELOC Enciclopedia

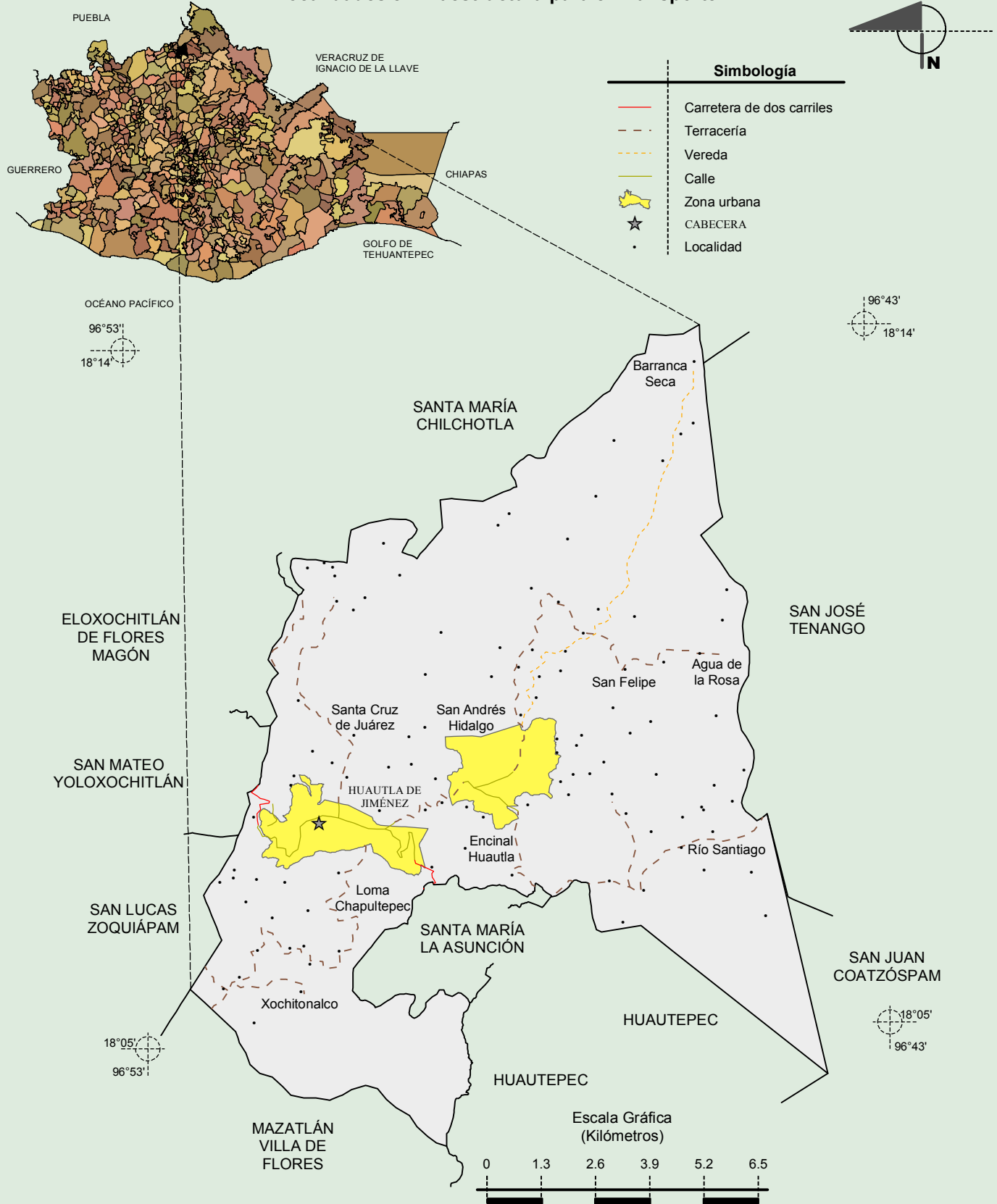
Hablantes de lengua indígena	Dialecto	Número de personas
	Mazateco, Lengua Mixteca, Náhuatl, Lengua Zapoteca, y No especificado.	24 646

Fuente: INEGI. II Censo de Población y Vivienda, 2005. Tabulados básicos.

Cultura popular	Artesanías	Gastronomía	Música
	No disponible.	Platillos típicos "el pilte", de pollo, conejo o cerdo, envueltos en hojas de hierba santa o de aguacate. caldo de res o de chivo, la barbacoa de chivo, el tesmole con cualquier tipo de carne, tamales de frijol, elote, mole o tesmole.	"Sones Mazatecos", "Flor de Piña", "El Anillo de Oro", "La Flor de Lis" y "La Paloma", agrupados todos ellos y formando la llamada "Naxo loxa" o "Flor de Naranja" Los instrumentos empleados son el saxofón, la tarola, un contratiempo, una trompeta, un güiro y un cilindro.

Fuente: www.inafed.gob.mx/wb2/ELOCAL/ELOC Enciclopedia

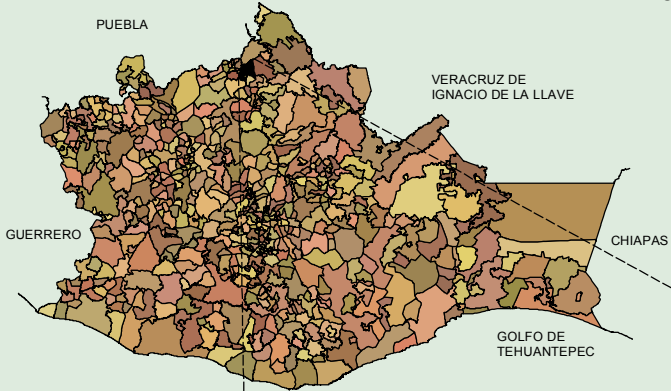
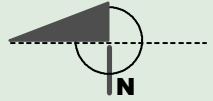
Localidades e Infraestructura para el Transporte








Fuente: INEGI. Marco Geoestadístico 2010, Versión 4.3.
INEGI. Información Topográfica Digital Escala 1:250 000 serie III.

**Compendio de información geográfica municipal de los Estados Unidos Mexicanos
Hautla de Jiménez, Oaxaca**

Relieve

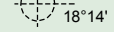
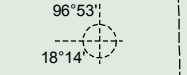


Simbología

-  Curva de nivel
-  Corriente de agua
-  Elevación principal
-  Sierra
-  Zona urbana

OCEANO PACIFICO
96°53'
18°14'

96°43'
18°14'



ELOXOCHTLÁN DE FLORES MAGÓN

SANTA MARÍA CHILCHOTLA

SAN JOSÉ TENANGO

SAN MATEO YOLOXOCHTLÁN

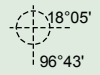
SAN LUCAS ZOQUIÁPAM

SANTA MARÍA LA ASUNCIÓN

SAN JUAN COATZÓSPAM

18°05'
96°53'

18°05'
96°43'

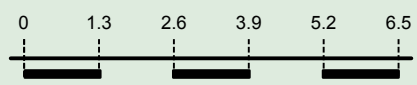


MAZTLÁN VILLA DE FLORES

HUAUTEPEC

HUAUTEPEC

Escala Gráfica (Kilómetros)

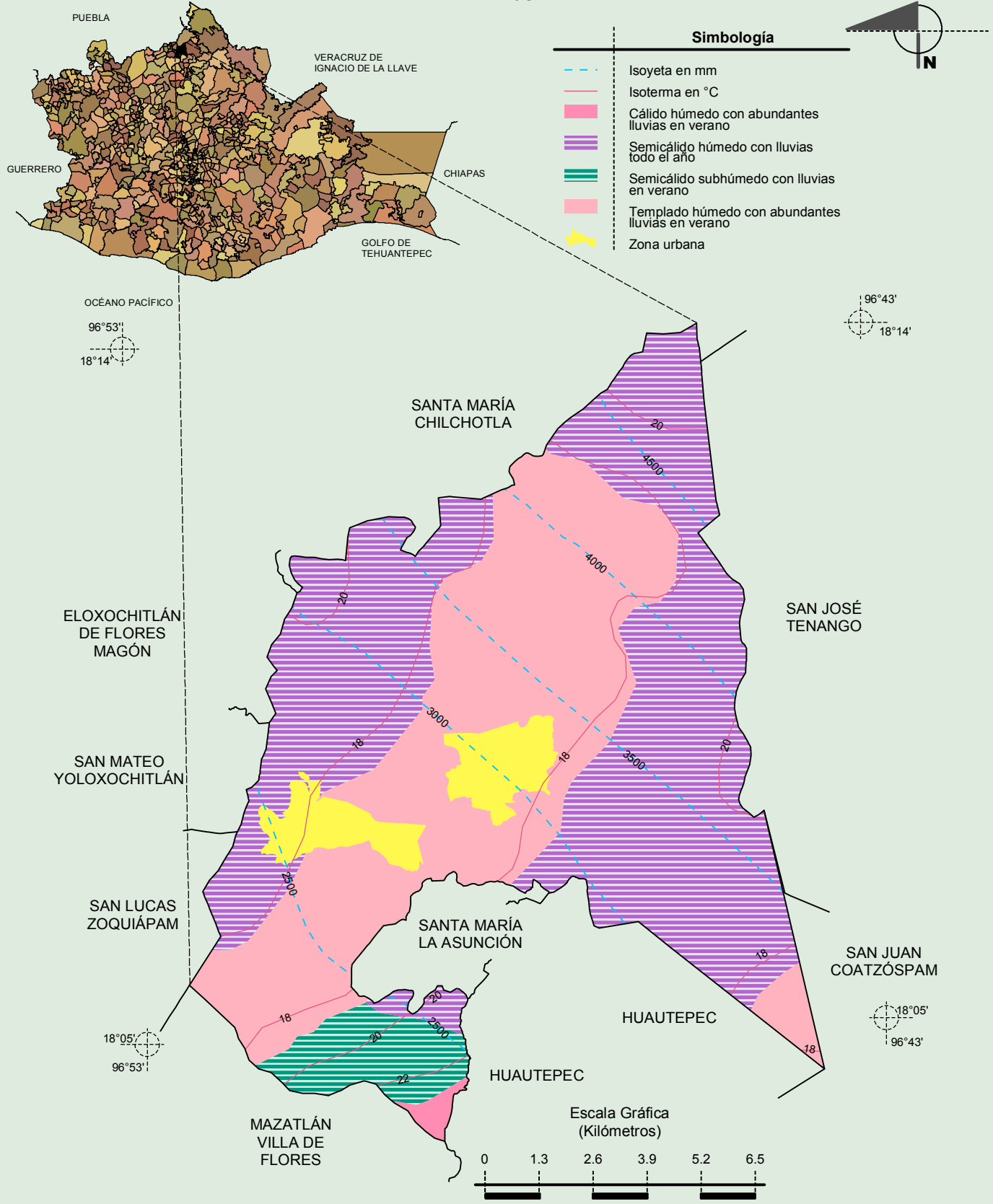


INEGI. Compendio de información geográfica municipal 2010. Huautla de Jiménez, Oaxaca. 2010

Fuente: INEGI. *Marco Geoestadístico 2010, Versión 4.3.*
 INEGI. Información Topográfica Digital Escala 1:250 000 serie III.
 INEGI. Continuo Nacional del Conjunto de Datos Geográficos de la Carta Fisiográfica 1:1 000 000, serie I.
 INEGI-CONAGUA. 2007. Mapa de la Red Hidrográfica Digital de México escala 1:250 000. México.

**Compendio de información geográfica municipal de los Estados Unidos Mexicanos
Huatla de Jiménez, Oaxaca**

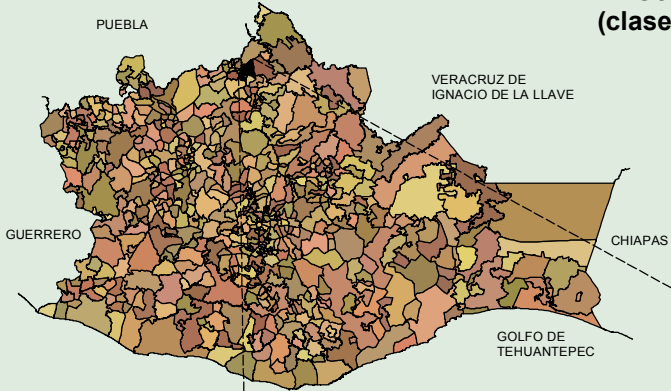
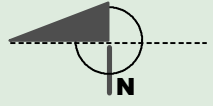
Climas



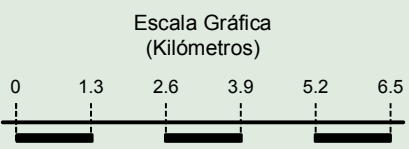
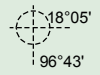
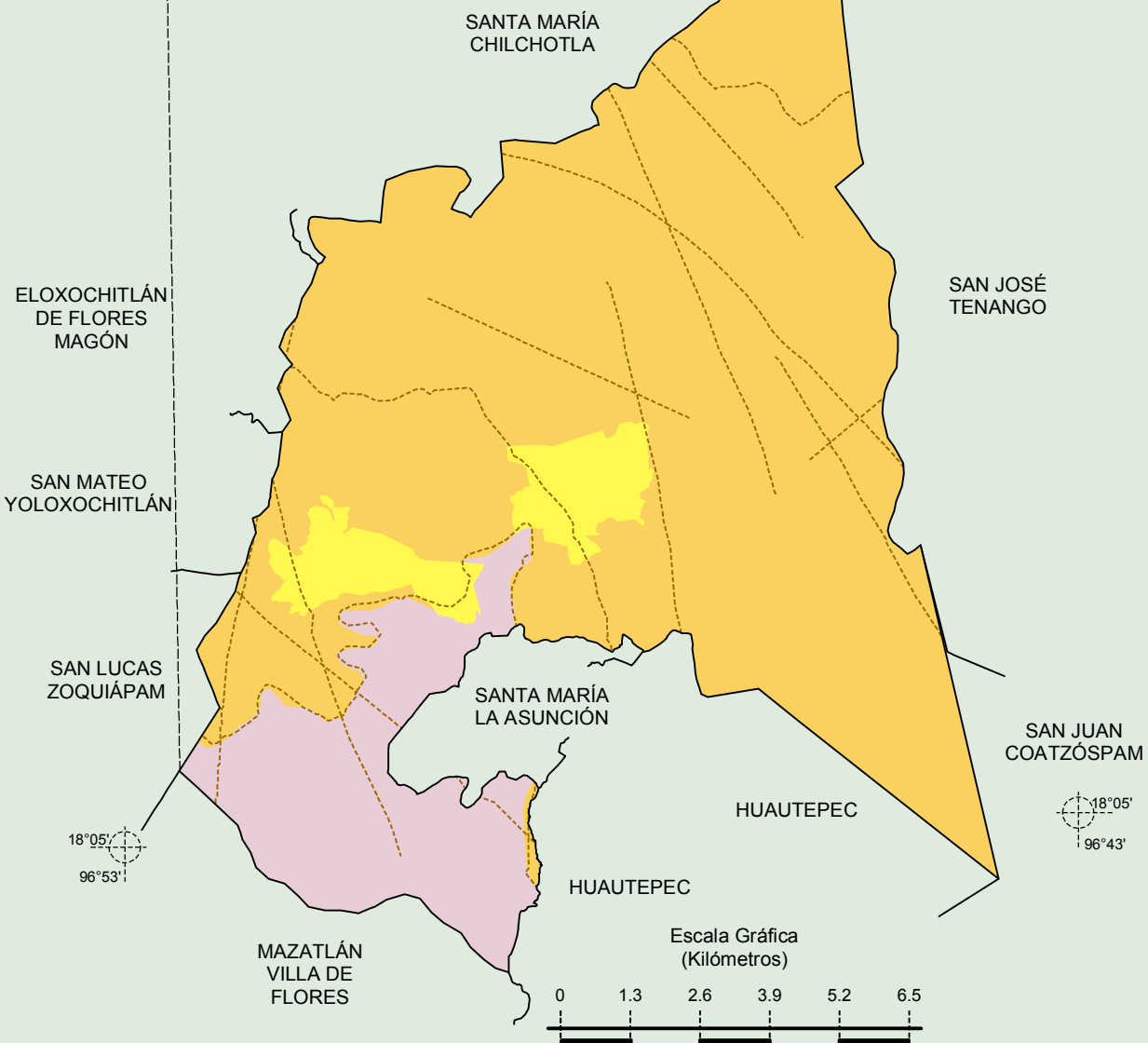
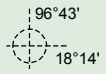
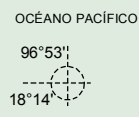
Fuente: INEGI. *Marco Geoestadístico 2010, Versión 4.3.*
 INEGI. Continuo Nacional del Conjunto de Datos Geográficos de las Cartas de Climas, Precipitación Total Anual y Temperatura Media Anual 1:1 000 000, serie I.

**Compendio de información geográfica municipal de los Estados Unidos Mexicanos
Hautla de Jiménez, Oaxaca**

**Geología
(clase de roca)**



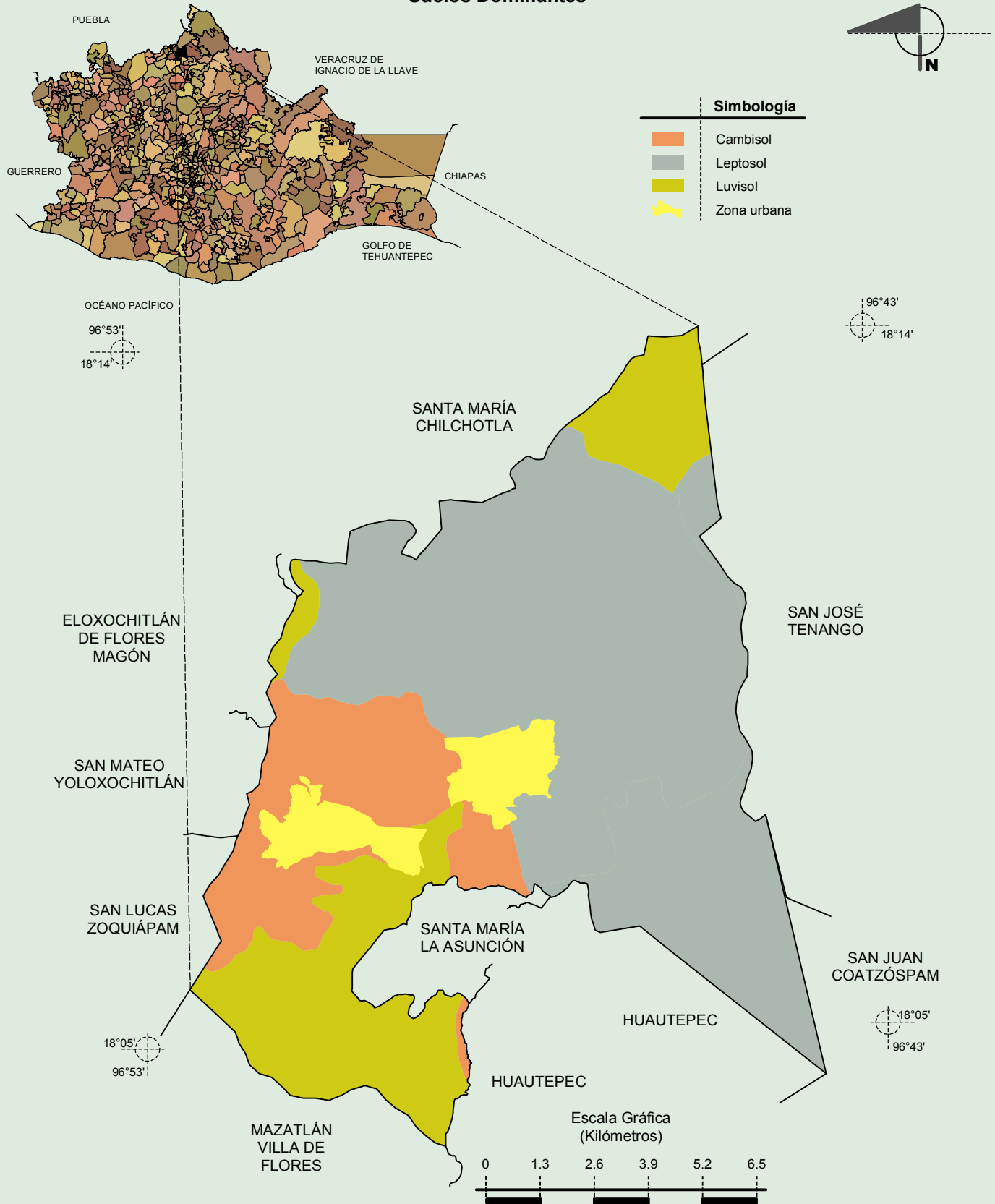
Simbología	
	Sedimentaria
	Metamórfica
	Falla o fractura
	Zona urbana



INEGI. Compendio de información geográfica municipal 2010. Huautla de Jiménez, Oaxaca. 2010

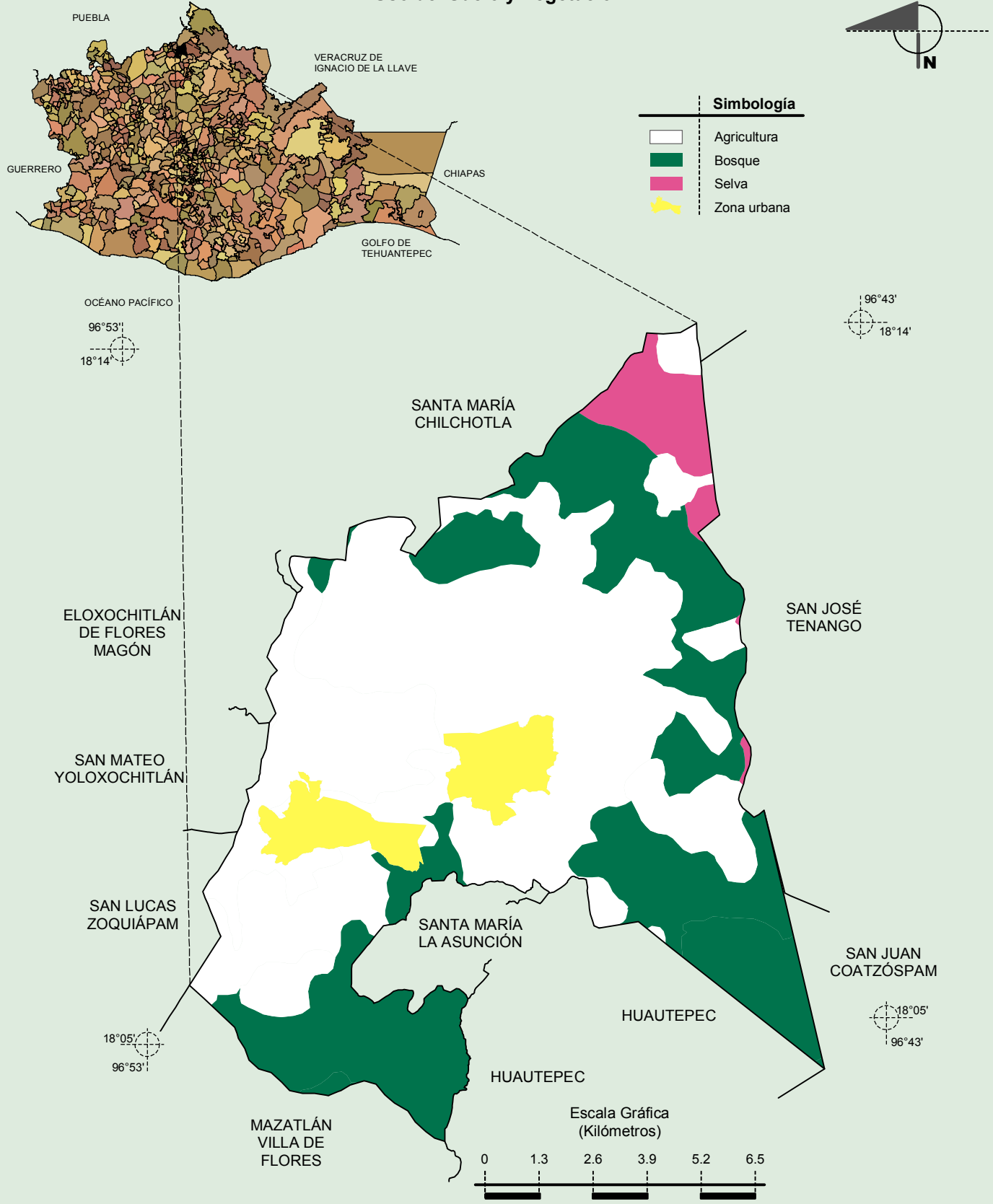
Fuente: INEGI. *Marco Geoestadístico 2010, Versión 4.3.*
INEGI. Continuo Nacional del Conjunto de Datos Geográficos de la Carta Geológica 1:250 000, serie I.

Suelos Dominantes



Fuente: INEGI. *Marco Geoestadístico 2010, Versión 4.3.*
INEGI. Conjunto de Datos Vectorial Edafológico, Escala 1:250 000 Serie II (Continuo Nacional).

Uso del Suelo y Vegetación



INEGI. Compendio de información geográfica municipal 2010. Hautla de Jiménez, Oaxaca. 2010

Fuente: INEGI. Marco Geoestadístico 2010, Versión 4.3.
INEGI. Conjunto de Datos Vectoriales de Uso del Suelo y Vegetación Serie III Escala 1:250 000.