

Instituto Nacional de Estadística y Geografía



Compendio de información geográfica municipal 2010
Heroica Ciudad de Juchitán de Zaragoza
Oaxaca



INSTITUTO NACIONAL
DE ESTADÍSTICA Y GEOGRAFÍA

**Compendio de información geográfica municipal de los
Estados Unidos Mexicanos
Heroica Ciudad de Juchitán de Zaragoza, Oaxaca
clave geoestadística 20043**

Ubicación geográfica	Coordenadas y altitud	Colindancias	Otros datos
	Entre los paralelos 16°12' y 16°38' de latitud norte; los meridianos 94°45' y 95°08' de longitud oeste; altitud entre 0 y 500 m.	Colinda al norte con los municipios de El Espinal, Asunción Ixtaltepec, San Miguel Chimalapa y Santo Domingo Ingenio; al este con los municipios de Santo Domingo Ingenio, Unión Hidalgo, Santiago Niltepec y San Dionisio del Mar; al sur con los municipios de San Dionisio del Mar, el Golfo de Tehuantepec y San Mateo del Mar; al oeste con los municipios de San Mateo del Mar, San Pedro Huilotepec, San Blas Atempa, Santa María Xadani y El Espinal.	Ocupa el 0.97% de la superficie del estado. Cuenta con 75 localidades y una población total de 93 038 habitantes http://mapserver.inegi.org.mx/mgn2k/ ; resultado del censo 2010.

Fisiografía	Provincia	Subprovincia	Sistemas de topoformas
	Cordillera Centroamericana (50.19%)	Discontinuidad Llanura del Istmo (48.14%) y Sierras del Sur de Chiapas (2.05%)	Llanura costera (40.83%), Playa o barra inundable y salina (5.30%), Sierra alta de cumbres escarpadas (2.05%), Llanura costera salina (1.75%) y Llanura costera de piso rocoso o cementado (0.26%)

Nota: el porcentaje faltante corresponde a Zona Urbana con (2.21%) y Cuerpos de Agua con (47.60%)

Clima	Rango de temperatura	Rango de precipitación	Clima
	24 – 30°C	800 – 1 200 mm	Cálido subhúmedo con lluvias en verano, menos húmedo (99.98%) y cálido subhúmedo con lluvias en verano, de humedad media (0.02%)

Geología	Periodo	Roca	Sitios de interés
	Cuaternario (47.25%), Cretácico (1.39%), Paleógeno (0.94%) y Terciario (0.61%)	Ígnea extrusiva: Andesita (0.53%), dacita (0.04%), riolita (0.03%) y toba intermedia (0.01%) Sedimentaria: Caliza (2.32%) Metamórfica: Metasedimentaria (0.01%) Suelo: Aluvial (39.73%), litoral (4.23%), lacustre (2.35%) y eólico (0.94%)	Mina: Hierro y cobre.

Nota: el porcentaje faltante corresponde a Zona Urbana con (2.21%) y Cuerpos de Agua con (47.60%)

Edafología	Suelo dominante
	Vertisol (20.89%), Phaeozem (16.39%), Arenosol (7.29%), Luvisol (2.75%), Fluvisol (0.93%), Cambisol (1.06%), Solonchak (0.51%) y (Gleysol (0.37%)

Nota: el porcentaje faltante corresponde a Zona Urbana con (2.21%) y Cuerpos de Agua con (47.60%)

Hidrografía	Región hidrológica	Cuenca	Subcuenca	Corrientes de agua	Cuerpos de agua
	Tehuantepec (100%)	L. Superior e Inferior (100%)	L. Superior e Inferior (88.30%), R. Chicapa (9.08%), R. Perros (1.57%) y R. Cazadero (1.05%)	Perennes: Chicapa, Los Perros y Verde. Intermitentes: Viejo y Tolistoque.	Perennes (47.50%): Laguna Superior y Laguna Inferior e Intermitente (0.10%)

Uso del suelo y vegetación	Uso del suelo	Vegetación
	Agricultura (23.63%), pastizal cultivado (6.35%) y zona urbana (2.21%)	Selva (13.45%), pastizal halófilo (4.45%), área sin vegetación (1.96%), pastizal inducido (0.25%), tular (0.09%) y manglar (0.01%)

Nota: el porcentaje faltante corresponde a Cuerpos de Agua con (47.60%)

Uso potencial de la tierra	Agrícola	Pecuario
	Para la agricultura mecanizada continua (40.88%) No aptas para la agricultura (59.12%)	Para el establecimiento de praderas cultivadas con maquinaria agrícola (40.88%) Para el aprovechamiento de la vegetación natural diferente del pastizal (3.71%) Para el aprovechamiento de la vegetación natural únicamente por el ganado caprino (1.36%) No aptas para uso pecuario (54.05%)

Zona urbana	Las zonas urbanas están creciendo sobre suelo del Cuaternario, en llanura costera; sobre áreas donde originalmente había suelos denominados Vertisol, Phaeozem, Luvisol y Fluvisol; tienen clima cálido subhúmedo con lluvias en verano, menos húmedo y están creciendo sobre terreno previamente ocupado por agricultura.
--------------------	--

Zonas arqueológicas y monumentos históricos	El templo de San Vicente Ferrer, el cual se distingue por sus características de construcción correspondientes al siglo XIX. El monumento de la batalla del 5 de septiembre de 1866 teniendo la figura de Don Benito Juárez. El palacio municipal fue edificado en 1860, en el jardín central, se encuentra colocado el busto de Don Benito Juárez, y en la parte poniente del jardín el busto de Doña Margarita Maza de Juárez, entre otros monumentos.
--	--

Fuente: www.inafed.gob.mx/wb2/ELOCAL/ELOC Enciclopedia

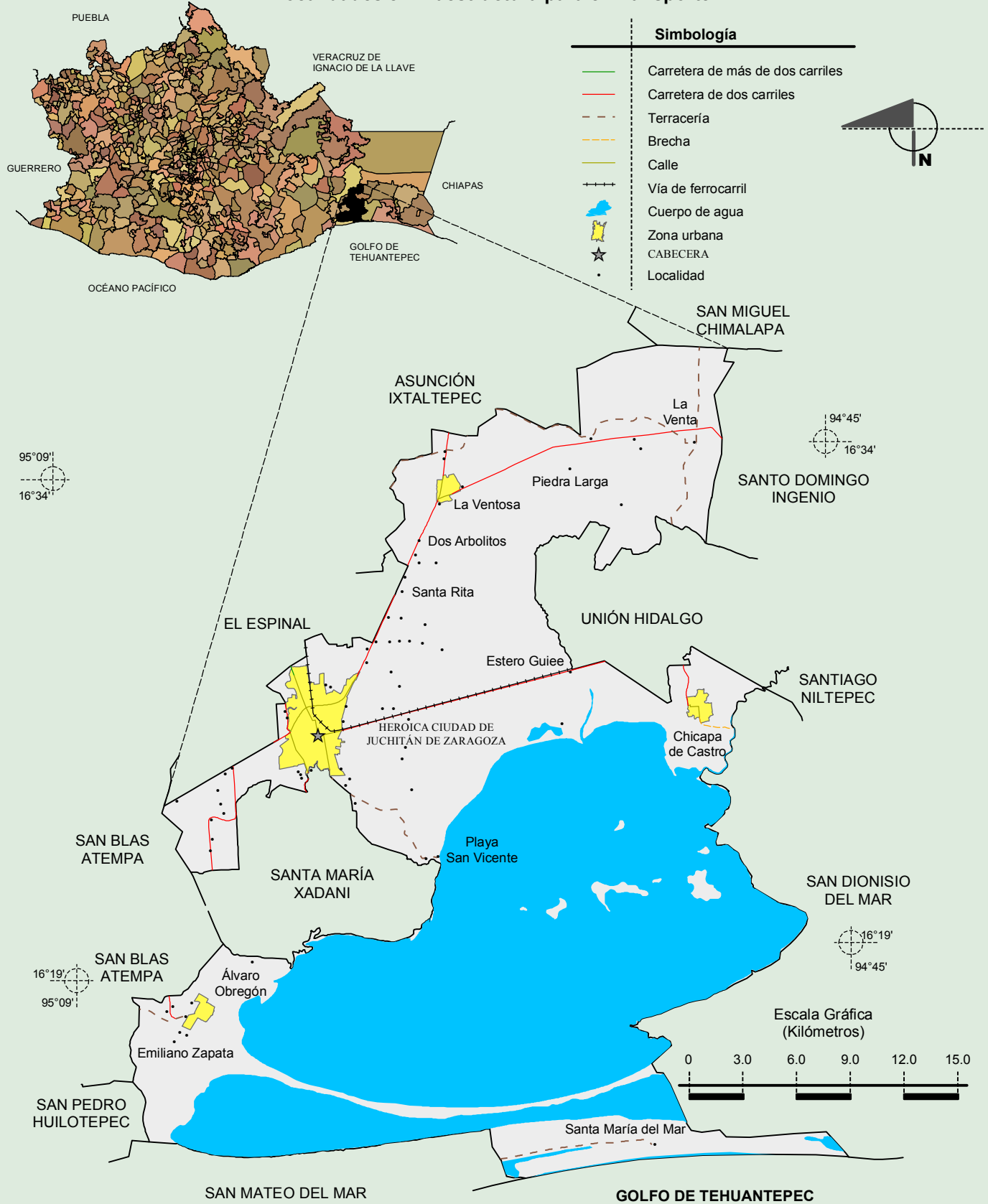
Hablantes de lengua indígena	Dialecto	Número de personas
	Lengua Zapoteca, Zoque, Huave, Mixe y No especificado.	50 869

Fuente: INEGI. II Censo de Población y Vivienda, 2005. Tabulados básicos.

	Artesanías	Gastronomía	Música
Cultura popular	Hamacas de hilo de seda, bolsas de cuero, guaraches, xicalpextles, y los famosos trajes istmeños.	El mole negro o rojo, los tamales de mole negro o rojo envueltos en hoja de plátano, pan de manteca, marquezote y garnachas.	Sones propios de la región del Istmo como la muy conocida Sandunga.

Fuente: www.inafed.gob.mx/wb2/ELOCAL/ELOC_Enciclopedia

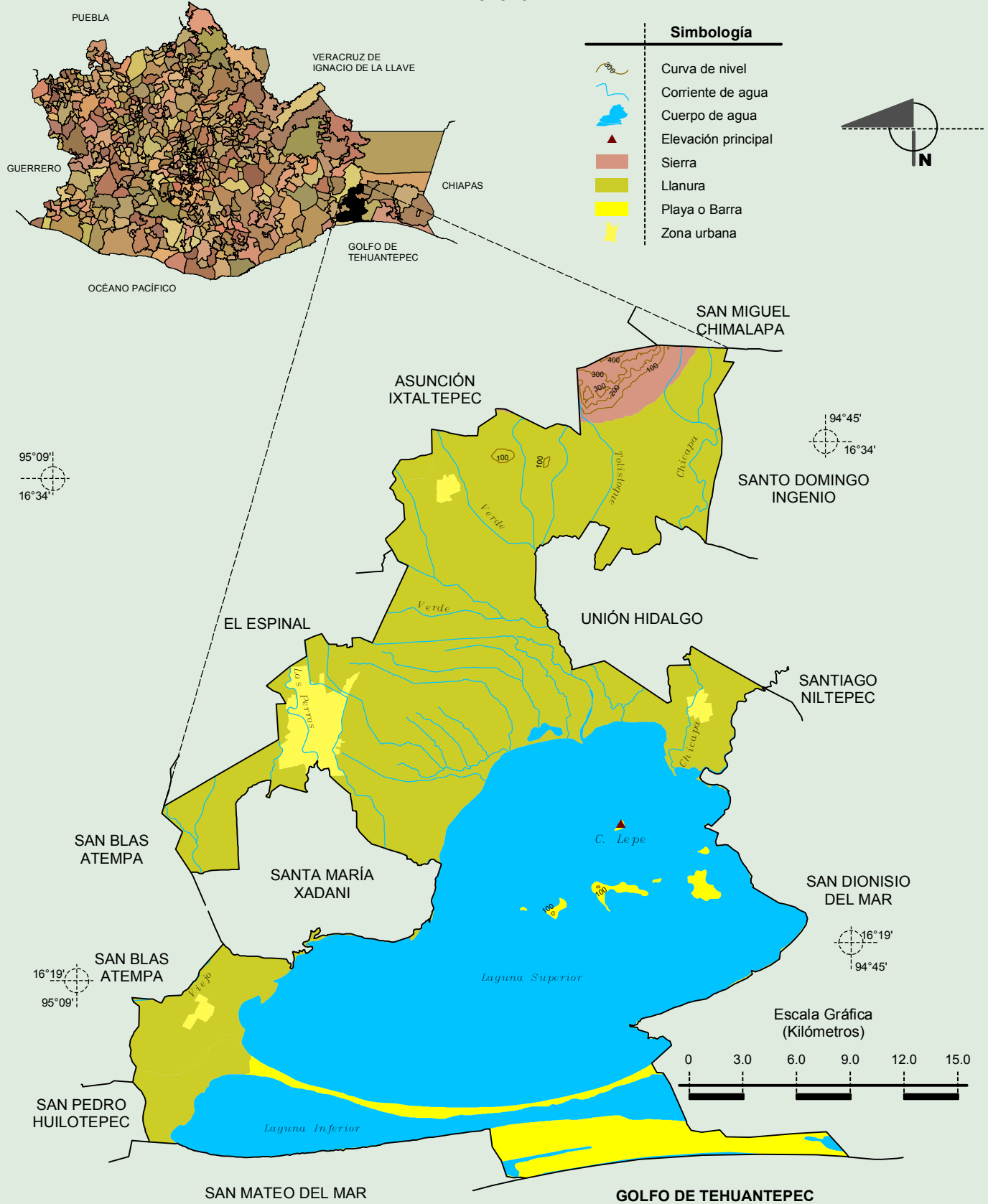
Localidades e Infraestructura para el Transporte



Fuente: INEGI. Marco Geoestadístico 2010, Versión 4.3.
 INEGI. Información Topográfica Digital Escala 1:250 000 serie II y serie III.

**Compendio de información geográfica municipal de los Estados Unidos Mexicanos
Heroica Ciudad de Juchitán de Zaragoza, Oaxaca**

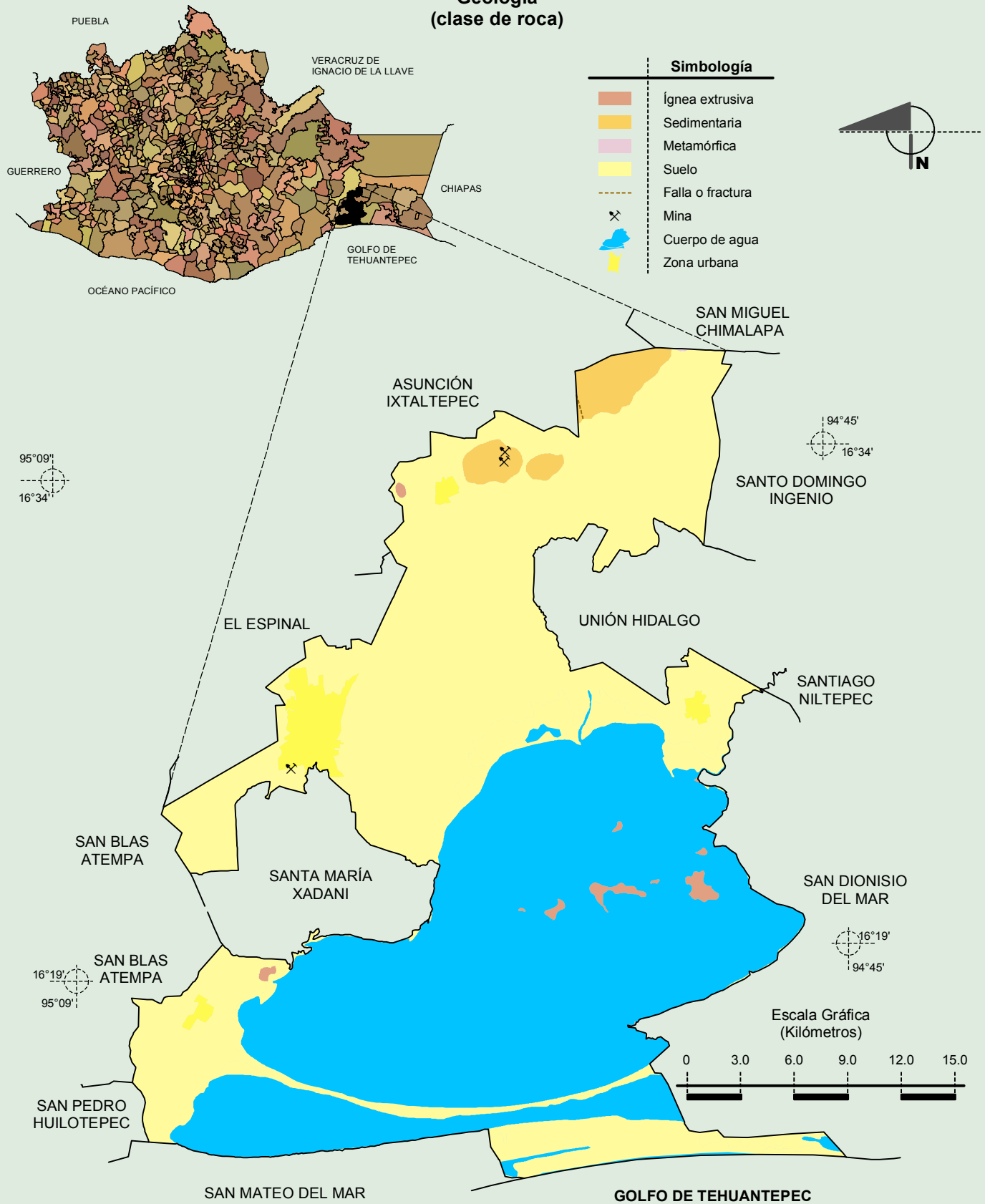
Relieve



Fuente: INEGI. Marco Geoestadístico 2010, Versión 4.3.
 INEGI. Información Topográfica Digital Escala 1:250 000 serie II y serie III.
 INEGI. Continuo Nacional del Conjunto de Datos Geográficos de la Carta Fisiográfica 1:1 000 000, serie I.
 INEGI-CONAGUA. 2007. Mapa de la Red Hidrográfica Digital de México escala 1:250 000. México.

**Compendio de información geográfica municipal de los Estados Unidos Mexicanos
Heroica Ciudad de Juchitán de Zaragoza, Oaxaca**

**Geología
(clase de roca)**

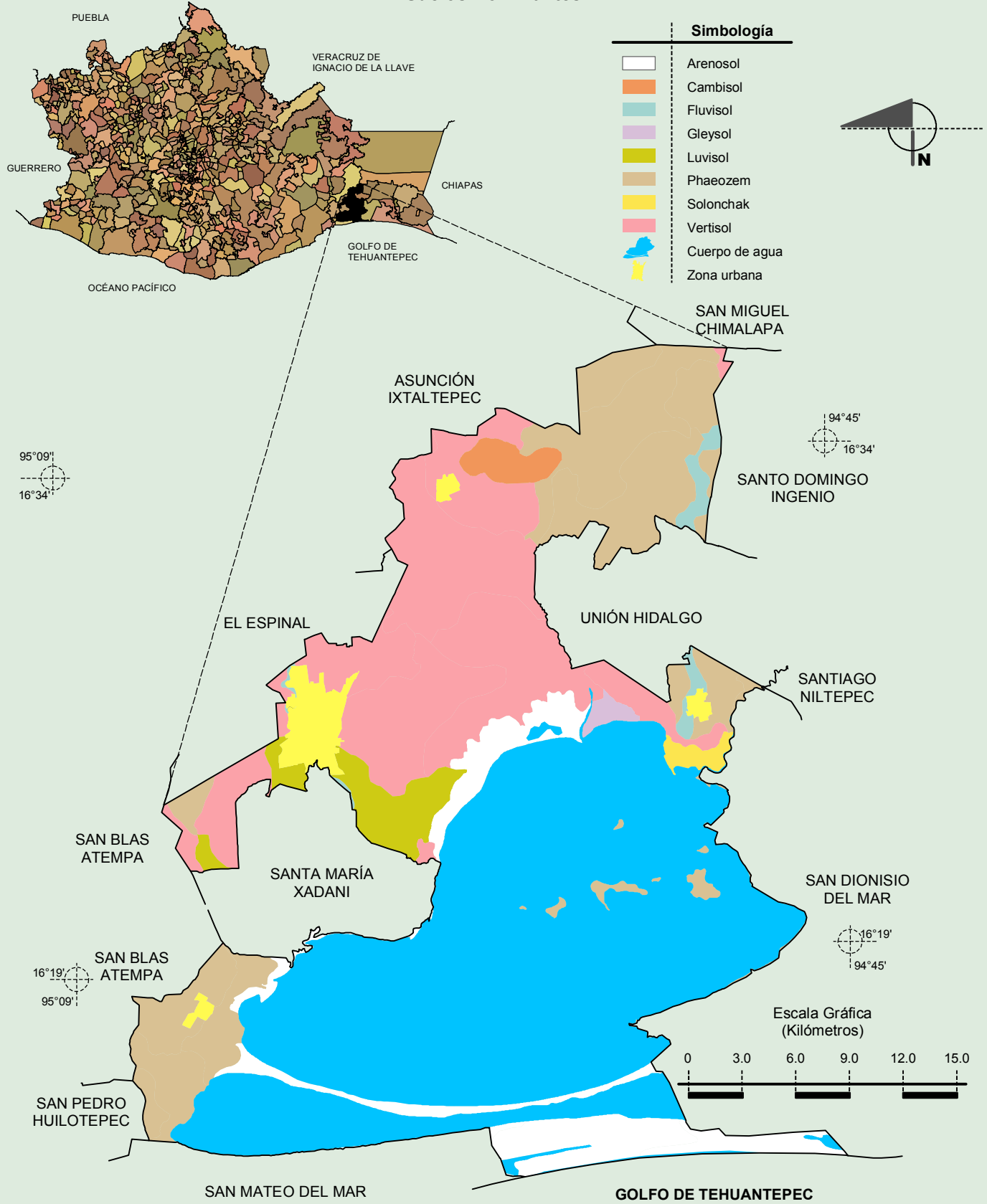


INEGI. Compendio de información geográfica municipal 2010. Heroica Ciudad de Juchitán de Zaragoza, Oaxaca. 2010

Fuente: INEGI. *Marco Geoestadístico 2010, Versión 4.3.*
 INEGI. Continuo Nacional del Conjunto de Datos Geográficos de la Carta Geológica 1:250 000, serie I.
 INEGI. Continuo Nacional del Conjunto de Datos Geográficos de la Carta Geológica 1:1 000 000, serie I.
 INEGI. Información Topográfica Digital Escala 1:250 000 serie II.

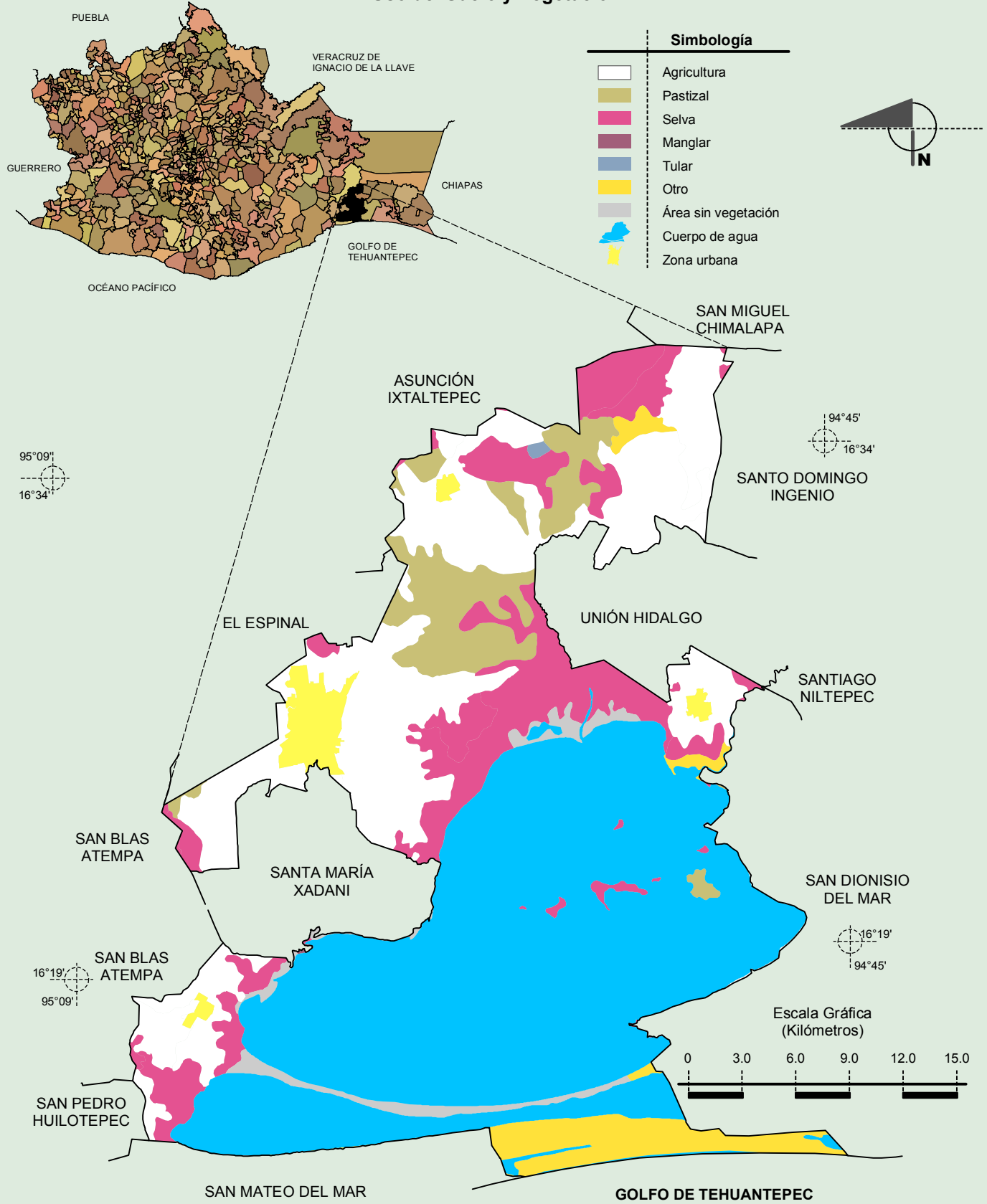
**Compendio de información geográfica municipal de los Estados Unidos Mexicanos
Heroica Ciudad de Juchitán de Zaragoza, Oaxaca**

Suelos Dominantes



Fuente: INEGI. Marco Geoestadístico 2010, Versión 4.3.
INEGI. Conjunto de Datos Vectorial Edafológico, Escala 1:250 000 Serie II (Continuo Nacional).
INEGI. Información Topográfica Digital Escala 1:250 000 serie II.

Uso del Suelo y Vegetación



Fuente: INEGI. *Marco Geoestadístico 2010, Versión 4.3.*
 INEGI. Conjunto de Datos Vectoriales de Uso del Suelo y Vegetación Serie III Escala 1:250 000.
 INEGI. Información Topográfica Digital Escala 1:250 000 serie II.