



# Compendio de información geográfica municipal 2010

Magdalena Apasco

Oaxaca



INSTITUTO NACIONAL  
DE ESTADÍSTICA Y GEOGRAFÍA

**Compendio de información geográfica municipal de los  
Estados Unidos Mexicanos  
Magdalena Apasco, Oaxaca  
clave geoestadística 20045**

	Coordenadas y altitud	Colindancias	Otros datos
<b>Ubicación geográfica</b>	Entre los paralelos 17°12' y 17°18' de latitud norte; los meridianos 96°46' y 96°51' de longitud oeste; altitud entre 1 600 y 2 100 m.	Colinda al norte con los municipios de Santiago Suchilquitongo, San Pablo Huitzo y San Juan del Estado; al este con los municipios de San Juan de Estado y San Juan Bautista Guelache; al sur con los municipios de San Juan Bautista Guelache, Villa de Etla, Reyes Etla y San Andrés Zautla; al oeste con el municipio de Santiago Suchilquitongo.	Ocupa el 0.03% de la superficie del estado. Cuenta con 8 localidades y una población total de 7 522 habitantes <a href="http://mapserver.inegi.org.mx/mgn2k/">http://mapserver.inegi.org.mx/mgn2k/</a> ; resultado del censo 2010.

	Provincia	Subprovincia	Sistemas de topofomas
<b>Fisiografía</b>	Sierra Madre del Sur (100%)	Sierras y Valles de Oaxaca (93.39%) y Sierras Orientales (6.61%)	Valle de laderas tendidas con lomerío (51.10%), Lomerío con llanuras (42.29%) y Sierra alta compleja (6.61%)

	Rango de temperatura	Rango de precipitación	Clima
<b>Clima</b>	16 – 20°C	600 – 800 mm	Semicálido subhúmedo con lluvias en verano (96.53%) y templado subhúmedo con lluvias en verano (3.47%)

	Periodo	Roca	Sitios de interés
<b>Geología</b>	Cuaternario (36.46%), Paleógeno (30.66%), Cretácico (25.00%) y Terciario (7.88%)	Ígnea extrusiva: Toba ácida (7.88%) Sedimentaria: Conglomerado (30.66%), lutita-arenisca (13.81%) y lutita (11.19%) Suelo: Aluvial (36.46%)	Banco de material: Industrial. Mina: Oro.

	Suelo dominante
<b>Edafología</b>	Regosol (42.81%), Vertisol (38.50%), Cambisol (9.43%) y Leptosol (9.26%)

Hidrografía	Región hidrológica	Cuenca	Subcuenca	Corrientes de agua	Cuerpos de agua
	Costa Chica-Río Verde (100%)	R. Atoyac (100%)	R. Atoyac-Oaxaca de Juárez (100%)	<b>Perenne:</b> Atoyac. <b>Intermitentes:</b> Magdalena, y Granada.	No disponible.

Uso del suelo y vegetación	Uso del suelo	Vegetación
	Agricultura (39.16%) y zona urbana (8.40%)	Pastizal inducido (32.64%) y bosque (19.80%)

Uso potencial de la tierra	Agrícola	Pecuario
	Para la agricultura mecanizada continua (74.06%) Para la agricultura manual estacional (15.19%) No aptas para la agricultura (10.75%)	Para el establecimiento de praderas cultivadas con maquinaria agrícola (74.06%) Para el aprovechamiento de la vegetación de pastizal (10.75%) Para el aprovechamiento de la vegetación natural diferente del pastizal (15.19%)

Zona urbana	
	La zona urbana está creciendo sobre suelo del Cuaternario y roca sedimentaria del Paleógeno, en valle de laderas tendidas con lomerío y lomerío con llanuras; sobre área donde originalmente había suelos denominados Vertisol, Regosol y Leptosol; tiene clima semicálido subhúmedo con lluvias en verano, y está creciendo sobre terrenos previamente ocupados por agricultura y pastizal.

Zonas arqueológicas y monumentos históricos	
	Cuenta con un templo católico el cual fue reedificado en el año de 1876.

Fuente: [www.inafed.gob.mx/wb2/ELOCAL/ELOC\\_Enciclopedia](http://www.inafed.gob.mx/wb2/ELOCAL/ELOC_Enciclopedia)

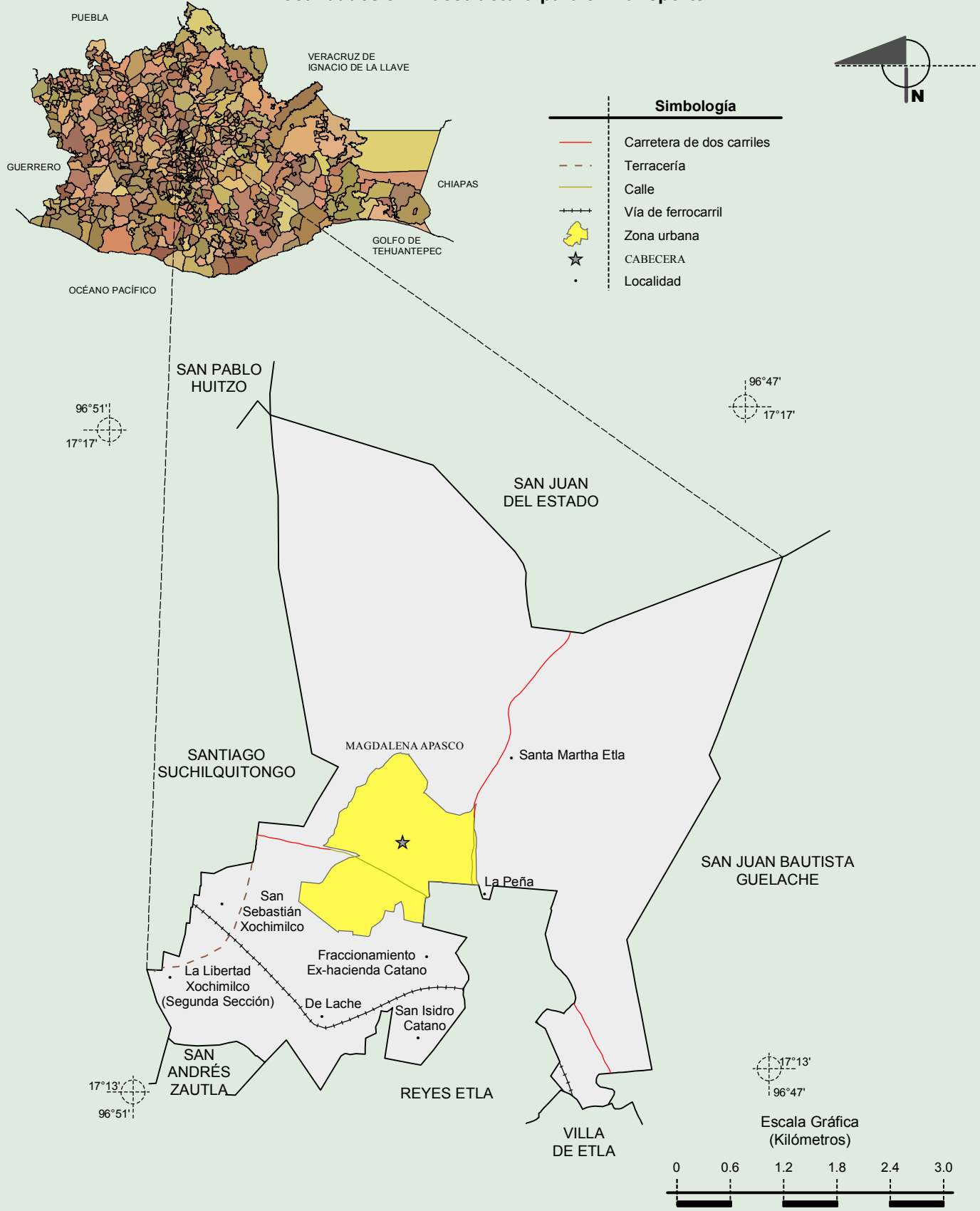
Hablantes de lengua indígena	Dialecto	Número de personas
	Lengua Zapoteca, Lengua Mixteca, Mixe, Cuicateco y No especificado.	126

Fuente: INEGI. II Censo de Población y Vivienda, 2005. Tabulados básicos.

Cultura popular	Artesanías	Gastronomía	Música
	No disponible.	Mole, barbacoa, carnitas, higaditos y enchiladas.	Banda de Viento.

Fuente: [www.inafed.gob.mx/wb2/ELOCAL/ELOC\\_Enciclopedia](http://www.inafed.gob.mx/wb2/ELOCAL/ELOC_Enciclopedia)

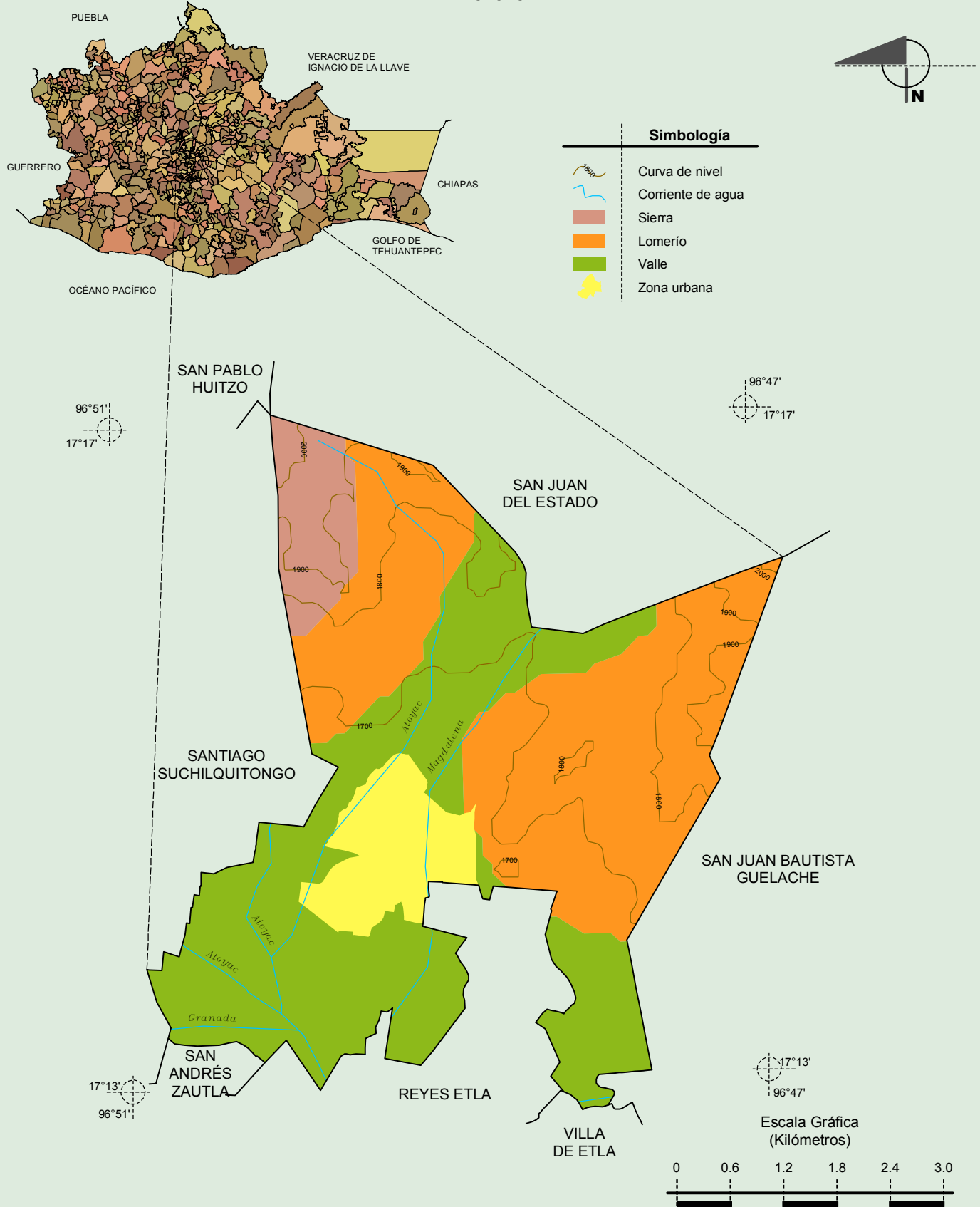
**Localidades e Infraestructura para el Transporte**



Fuente: INEGI. *Marco Geoestadístico 2010, Versión 4.3.*  
INEGI. Información Topográfica Digital Escala 1:250 000 serie III.

**Compendio de información geográfica municipal de los Estados Unidos Mexicanos  
Magdalena Apasco, Oaxaca**

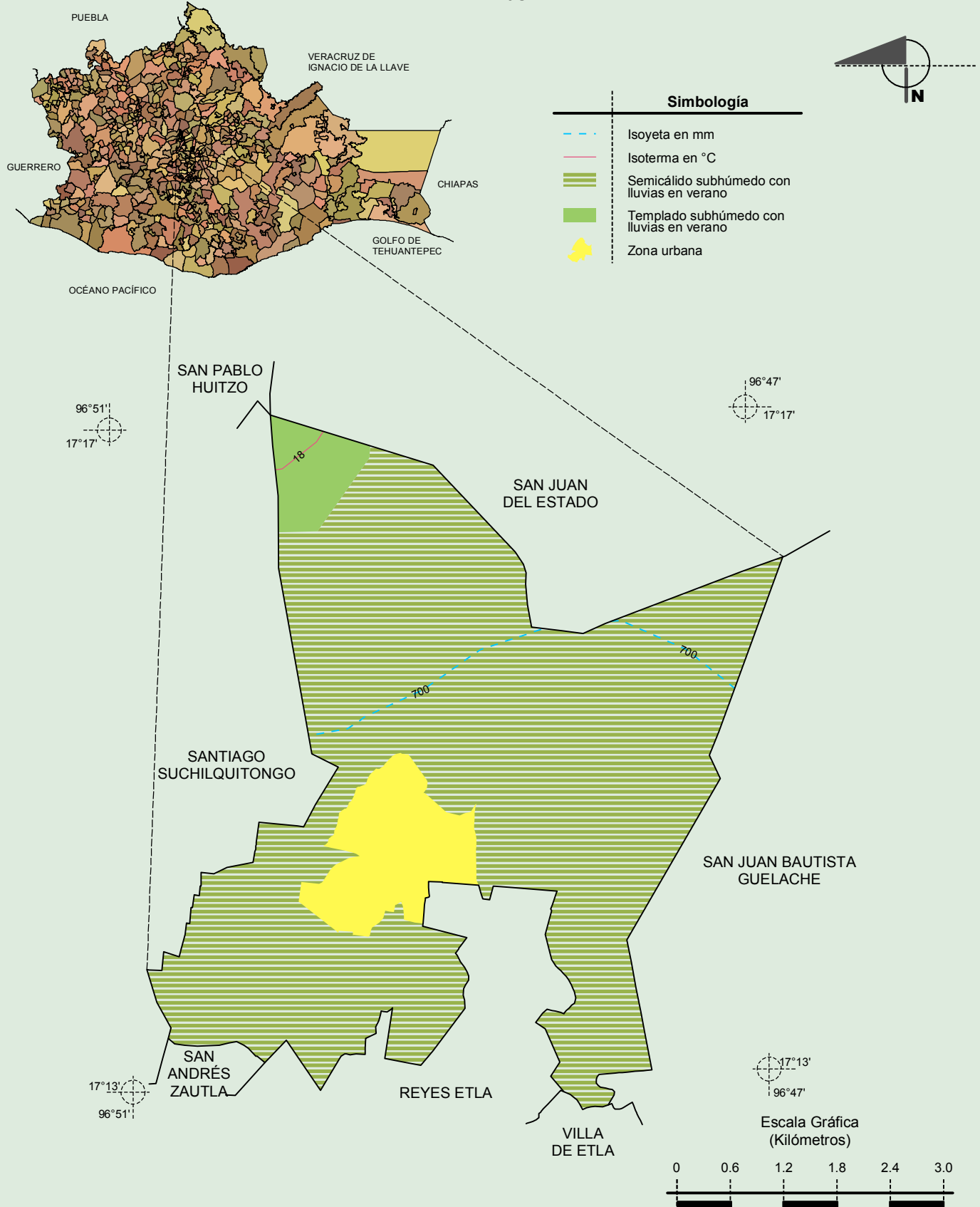
**Relieve**



INEGI. Compendio de información geográfica municipal 2010. Magdalena Apasco, Oaxaca. 2010

Fuente: INEGI. *Marco Geoestadístico 2010, Versión 4.3.*  
 INEGI. Información Topográfica Digital Escala 1:250 000 serie III.  
 INEGI. Continuo Nacional del Conjunto de Datos Geográficos de la Carta Fisiográfica 1:1 000 000, serie I.  
 INEGI-CONAGUA. 2007. Mapa de la Red Hidrográfica Digital de México escala 1:250 000. México.

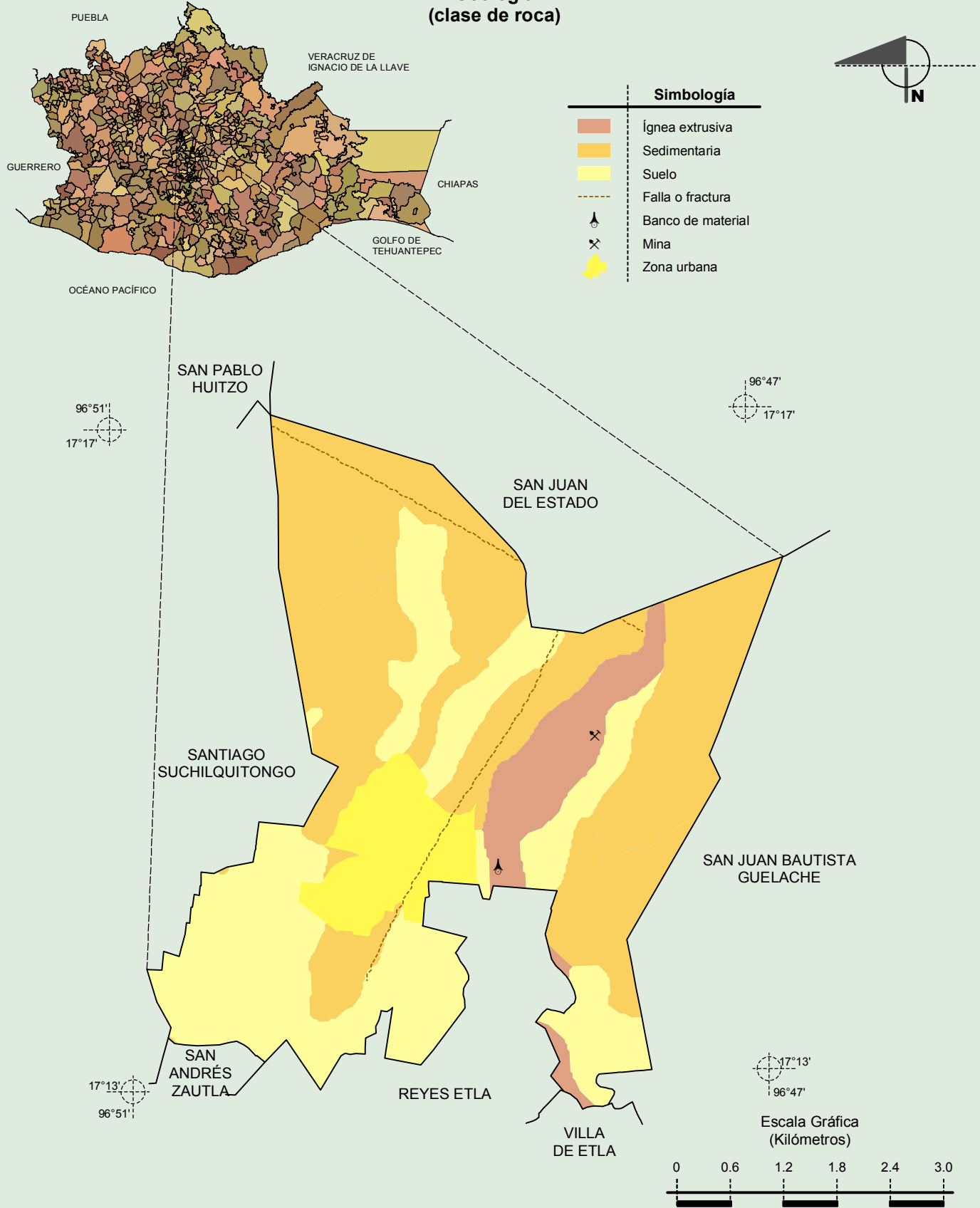
**Climas**



Fuente: INEGI. *Marco Geoestadístico 2010, Versión 4.3.*  
INEGI. Continuo Nacional del Conjunto de Datos Geográficos de las Cartas de Climas, Precipitación Total Anual y Temperatura Media Anual 1:1 000 000, serie I.

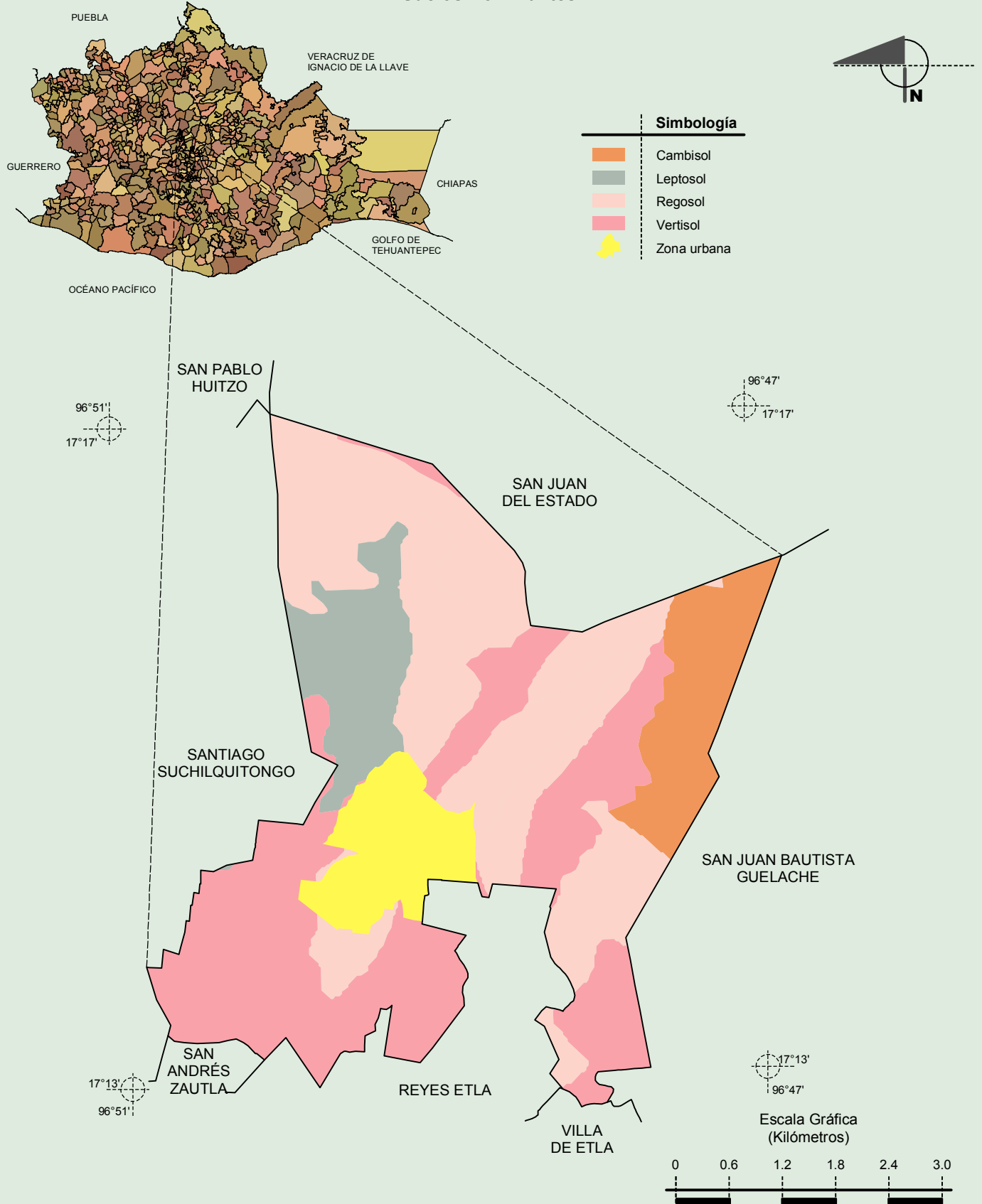
**Compendio de información geográfica municipal de los Estados Unidos Mexicanos  
Magdalena Apasco, Oaxaca**

**Geología  
(clase de roca)**



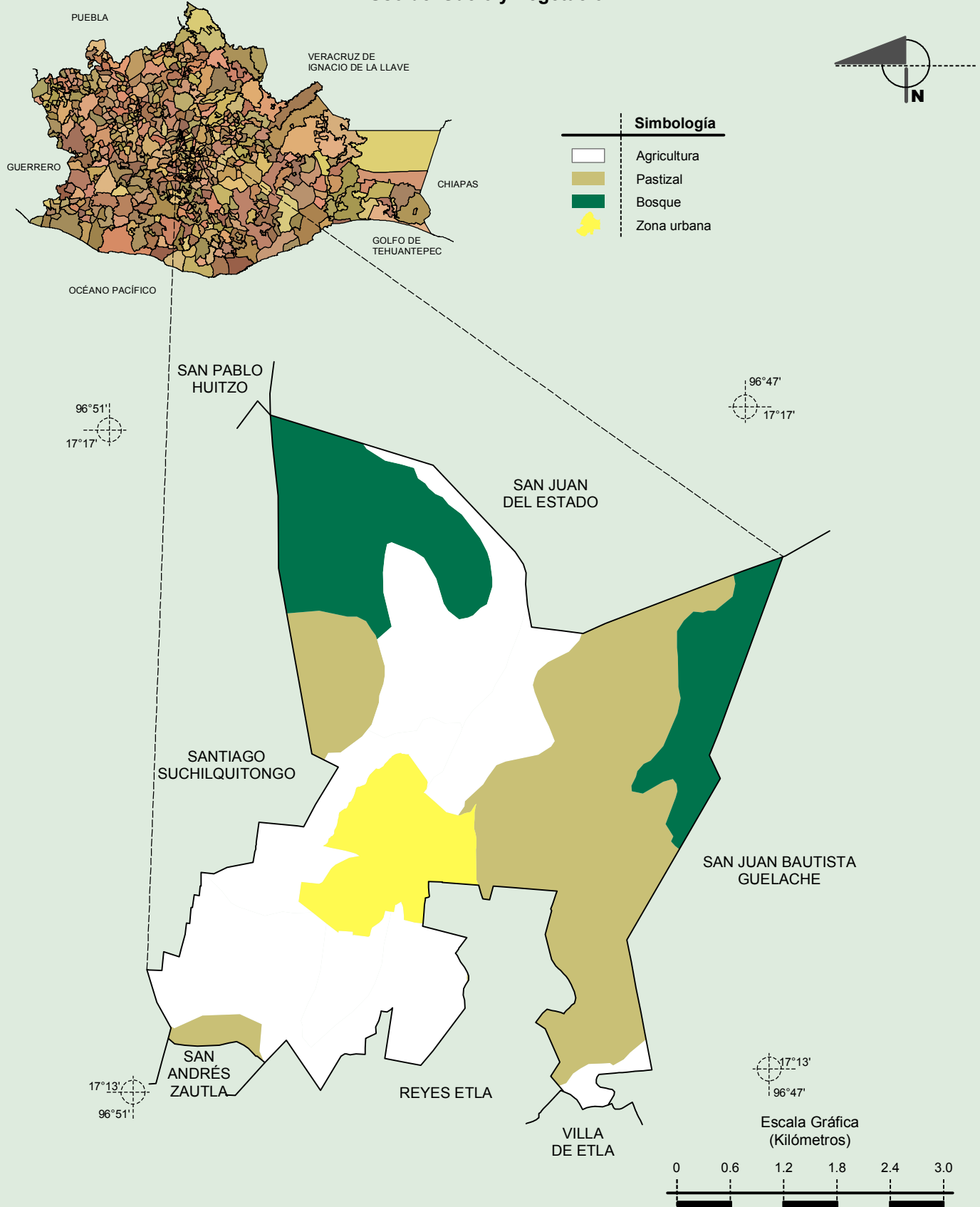
Fuente: INEGI. Marco Geoestadístico 2010, Versión 4.3.  
 INEGI. Continuo Nacional del Conjunto de Datos Geográficos de la Carta Geológica 1:250 000, serie I.  
 INEGI. Continuo Nacional del Conjunto de Datos Geográficos de la Carta Geológica 1:1 000 000, serie I.

**Suelos Dominantes**



Fuente: INEGI. *Marco Geoestadístico 2010, Versión 4.3.*  
INEGI. Conjunto de Datos Vectorial Edafológico, Escala 1:250 000 Serie II (Continuo Nacional).

**Uso del Suelo y Vegetación**



Fuente: INEGI. *Marco Geoestadístico 2010, Versión 4.3.*  
INEGI. Conjunto de Datos Vectoriales de Uso del Suelo y Vegetación Serie III Escala 1:250 000.