

Instituto Nacional de Estadística y Geografía



Compendio de información geográfica municipal 2010

Natividad

Oaxaca



INSTITUTO NACIONAL
DE ESTADÍSTICA Y GEOGRAFÍA

**Compendio de información geográfica municipal de los
Estados Unidos Mexicanos
Natividad, Oaxaca
clave geoestadística 20062**

Ubicación geográfica	Coordenadas y altitud	Colindancias	Otros datos
	Entre los paralelos 17°17' y 17°19' de latitud norte; los meridianos 96°24' y 96°27' de longitud oeste; altitud entre 1 800 y 2 400 m.	Colinda al norte y oeste con el municipio de Capulálpam de Méndez; al este y sur con los municipios de Capulálpam de Méndez y Santiago Xiacuí.	Ocupa el 0.002% de la superficie del estado. Cuenta con 1 localidades y una población total de 586 habitantes http://mapserver.inegi.org.mx/mgn2k/ ; resultado del censo 2010.

Fisiografía	Provincia	Subprovincia	Sistemas de topoformas
	Sierra Madre del Sur (100%)	Sierras Orientales (100%)	Sierra alta compleja (100%)

Clima	Rango de temperatura	Rango de precipitación	Clima
	16 – 18°C	1 000 – 1 200 mm	Templado subhúmedo con lluvias en verano (100%)

Geología	Periodo	Roca	Sitios de interés
	Terciario (63.30%) y Cretácico (5.49%)	Ígnea intrusiva: Monzonita (63.30%) Sedimentaria: Caliza-lutita (5.49%)	Mina: Oro.

Nota: el porcentaje faltante corresponde a Zona Urbana con (31.21%)

Edafología	Suelo dominante
	Acrisol (68.67%) y Luvisol (0.12%)

Nota: el porcentaje faltante corresponde a Zona Urbana con (31.21%)

Hidrografía	Región hidrológica	Cuenca	Subcuenca	Corrientes de agua	Cuerpos de agua
	Papaloapan (100%)	R. Papaloapan (100%)	R. Quiotepec (100%)	Perenne: Natividad.	No disponible.

Uso del suelo y vegetación	Uso del suelo	Vegetación
	Agricultura (43.24%) y zona urbana (31.21%)	Bosque (25.55%)

Uso potencial de la tierra	Agrícola	Pecuario
	No aptas para la agricultura (100%)	Para el aprovechamiento de la vegetación natural únicamente por el ganado caprino (70.47%) No aptas para uso pecuario (29.53%)

Zona urbana	La zona urbana está creciendo sobre roca ígnea intrusiva del Terciario y sedimentaria del Cretácico, en sierra alta compleja; sobre área donde originalmente había suelos denominados Luvisol y Acrisol; tiene clima templado subhúmedo con lluvias en verano, y está creciendo sobre terreno previamente ocupado por agricultura.
--------------------	--

Zonas arqueológicas y monumentos históricos	No disponible.
--	----------------

Fuente: www.inafed.gob.mx/wb2/ELOCAL/ELOC Enciclopedia

Hablantes de lengua indígena	Dialecto	Número de personas
	Lenguas Zapotecas.	128

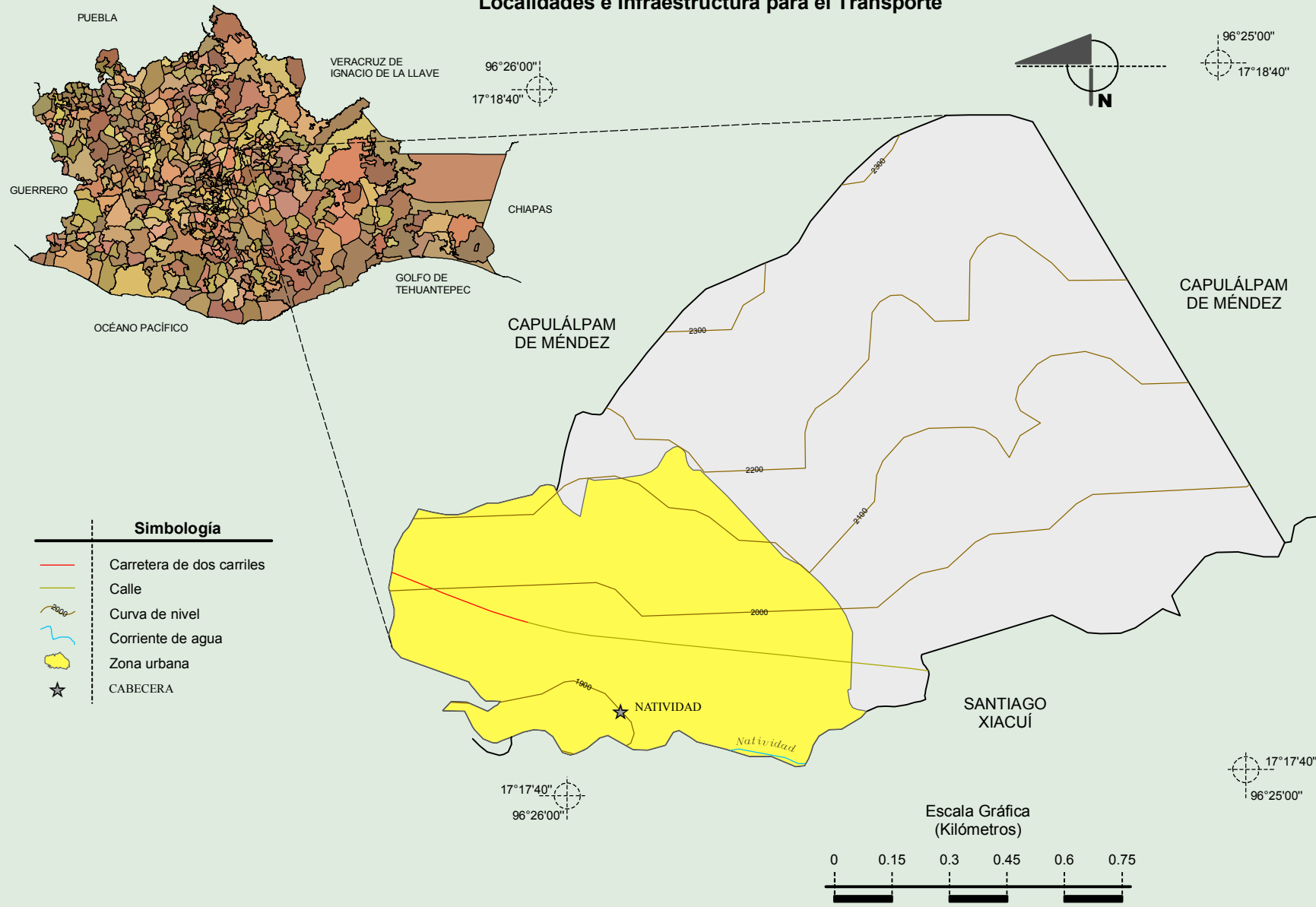
Fuente: INEGI. II Censo de Población y Vivienda, 2005. Tabulados básicos.

Cultura popular	Artesanías	Gastronomía	Música
	Se elaboran objetos de orfebrería.	Jalea de membrillo y de tejocote.	Banda con instrumentos de viento.

Fuente: www.inafed.gob.mx/wb2/ELOCAL/ELOC Enciclopedia

Compendio de información geográfica municipal de los Estados Unidos Mexicanos
Natividad, Oaxaca

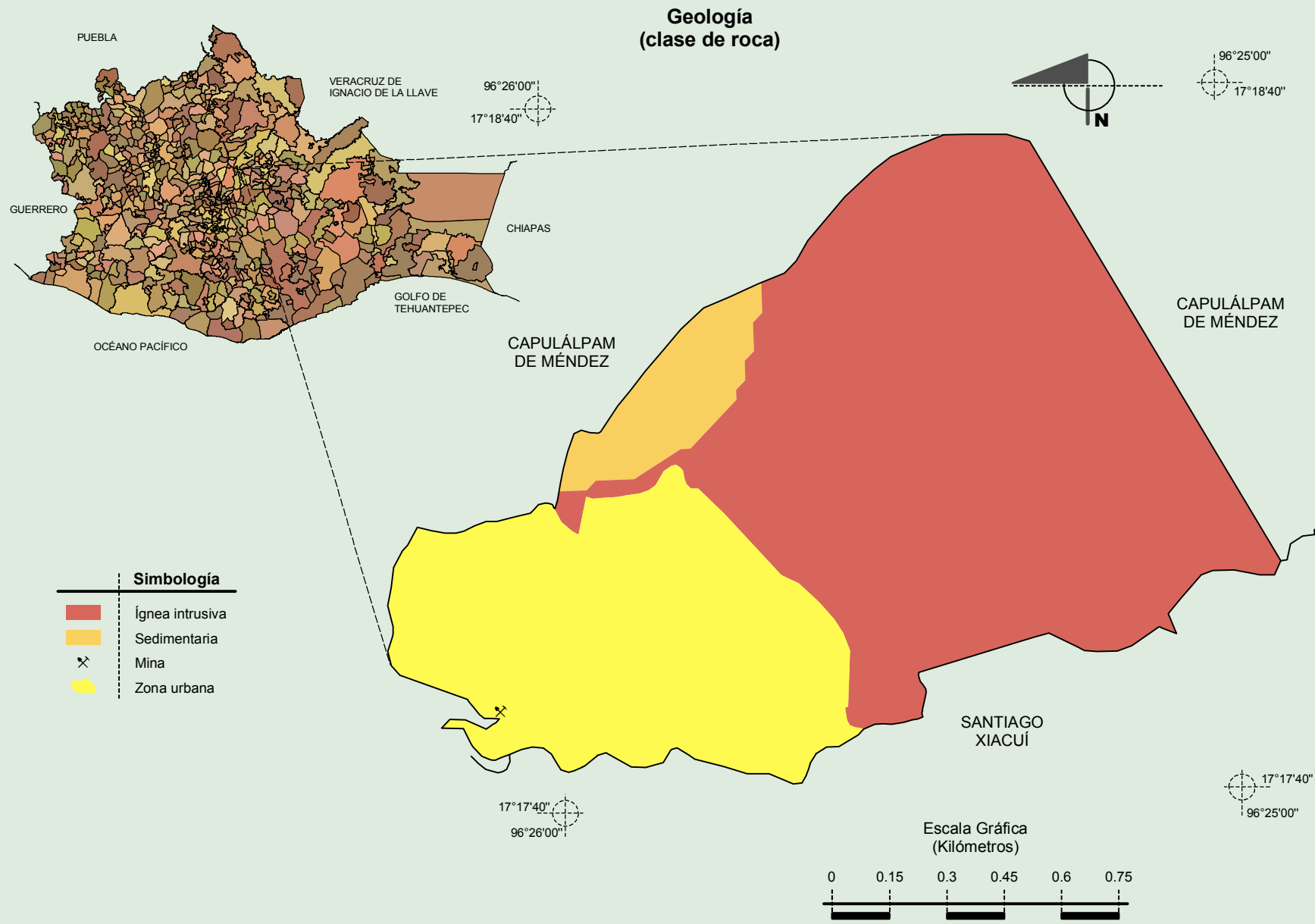
Localidades e Infraestructura para el Transporte



Fuente: INEGI. *Marco Geoestadístico 2010, Versión 4.3.*
 INEGI. Información Topográfica Digital Escala 1:250 000 serie III.
 INEGI-CONAGUA. 2007. Mapa de la Red Hidrográfica Digital de México escala 1:250 000. México.

**Compendio de información geográfica municipal de los Estados Unidos Mexicanos
Natividad, Oaxaca**

INEGI. Compendio de información geográfica municipal 2010. Natividad, Oaxaca. 2010

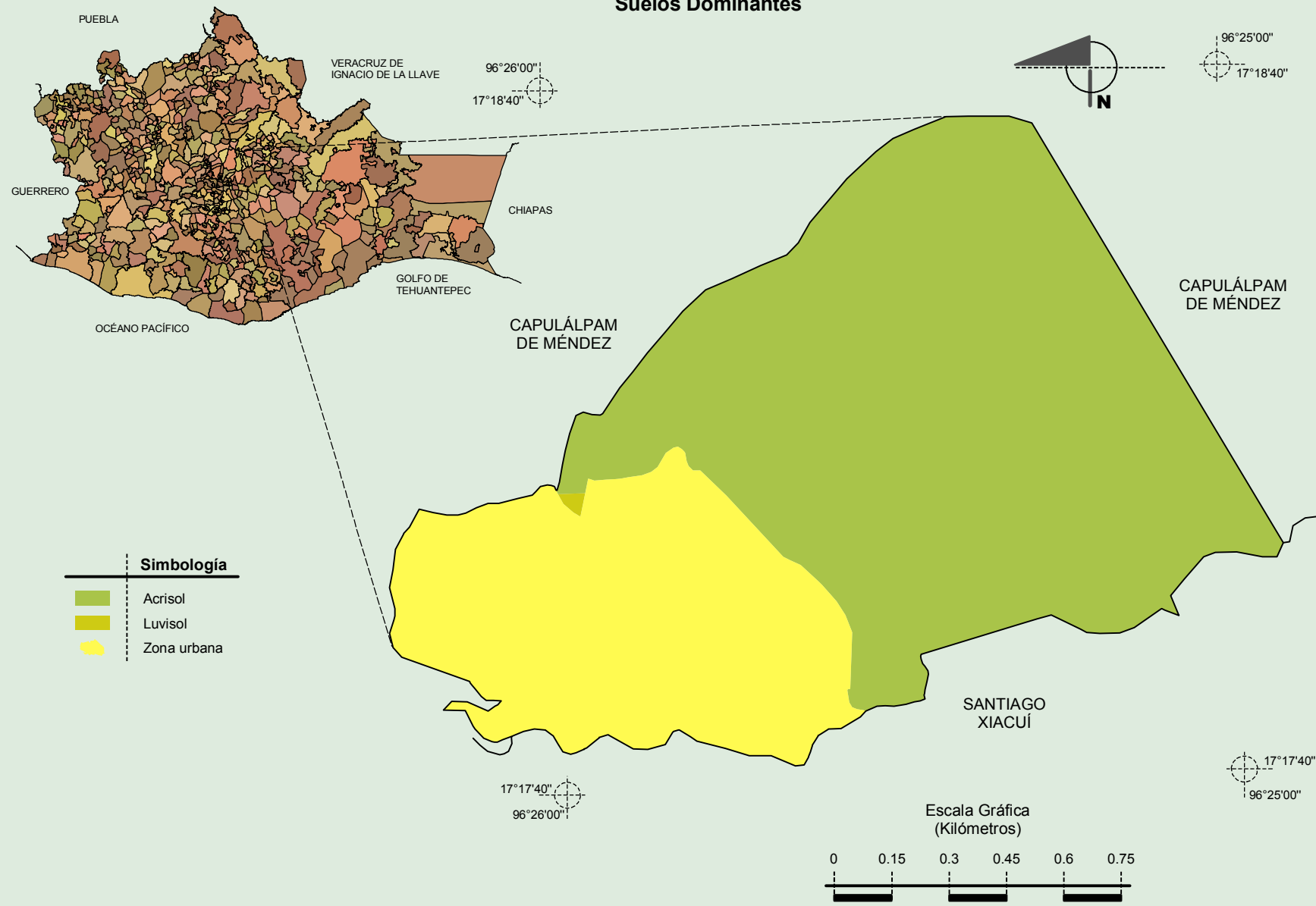


Fuente: INEGI. *Marco Geoestadístico 2010, Versión 4.3.*
INEGI. Continuo Nacional del Conjunto de Datos Geográficos de la Carta Geológica 1:250 000, serie I.

Compendio de información geográfica municipal de los Estados Unidos Mexicanos

Natividad, Oaxaca

Suelos Dominantes

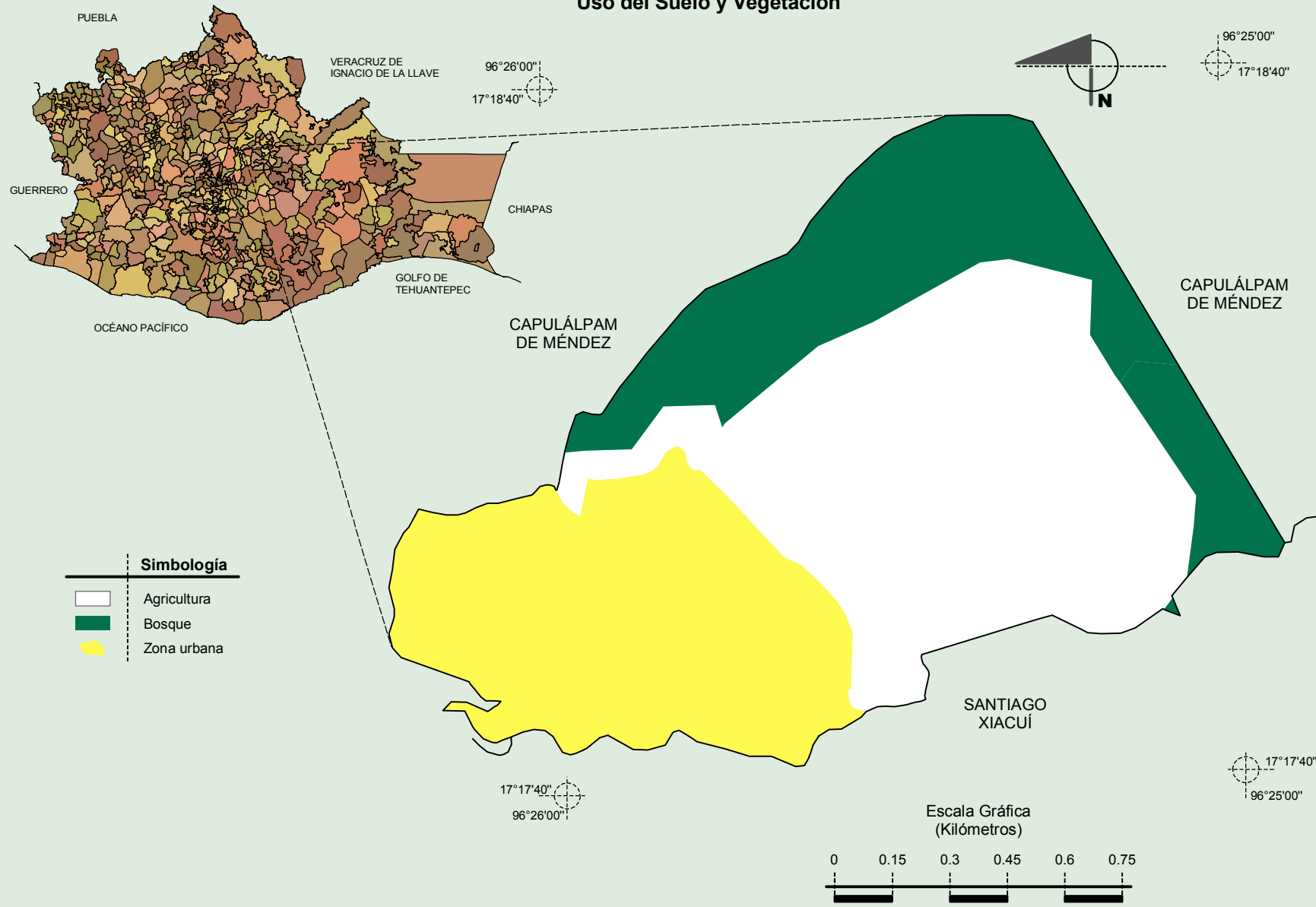


Fuente: INEGI. *Marco Geoestadístico 2010, Versión 4.3.*
INEGI. Conjunto de Datos Vectorial Edafológico, Escala 1:250 000 Serie II (Continuo Nacional).

Compendio de información geográfica municipal de los Estados Unidos Mexicanos
Natividad, Oaxaca

INEGI. Compendio de información geográfica municipal 2010. Natividad, Oaxaca. 2010

Uso del Suelo y Vegetación



Fuente: INEGI. *Marco Geoestadístico 2010, Versión 4.3.*
INEGI. Conjunto de Datos Vectoriales de Uso del Suelo y Vegetación Serie III Escala 1:250 000.