



Compendio de información geográfica municipal 2010

Santa Catarina Quioquitani

Oaxaca



INSTITUTO NACIONAL
DE ESTADÍSTICA Y GEOGRAFÍA

Compendio de información geográfica municipal de los Estados Unidos Mexicanos Santa Catarina Quioquitani, Oaxaca clave geoestadística 20074

Ubicación geográfica	Coordenadas y altitud	Colindancias	Otros datos
	Entre los paralelos 16°16' y 16°22' de latitud norte; los meridianos 96°12' y 96°19' de longitud oeste; altitud entre 1 400 y 3 500 m.	Colinda al norte con los municipios de San José Lachiguiri y Santa Catalina Quierí; al este con los municipios de Santa Catalina Quierí y San Carlos Yautepec; al sur con el municipio de San Pedro Mixtepec -Dto. 26-; al oeste con los municipios de San Pedro Mixtepec -Dto. 26-, San Juan Mixtepec -Dto. 26-, San Cristóbal Amatlán y San José Lachiguiri.	Ocupa el 0.04% de la superficie del estado. Cuenta con 1 localidad y una población total de 505 habitantes http://mapserver.inegi.org.mx/mgn2k/ ; resultado del censo 2010.

Fisiografía	Provincia	Subprovincia	Sistemas de topoformas
	Sierra Madre del Sur (100%)	Sierras y Valles de Oaxaca (64.42%) y Sierras Orientales (35.58%)	Sierra baja compleja (64.42%) y Sierra alta compleja (35.58%)

Clima	Rango de temperatura	Rango de precipitación	Clima
	12 – 20°C	600 – 1 200 mm	Templado subhúmedo con lluvias en verano, de humedad media (51.90%), semicálido subhúmedo con lluvias en verano (26.18%), semiseco semicálido (17.29%) y templado subhúmedo con lluvias en verano, más húmedo (4.63%)

Geología	Periodo	Roca	Sitios de interés
	Terciario (71.71%), No aplicable (28.28%) y Cretácico (0.01%)	Ígnea extrusiva: Toba ácida (71.71%) Sedimentaria: Caliza (0.01%) Metamórfica: Gneis (28.28%)	No disponible.

Edafología	Suelo dominante
	Leptosol (98.91%) y Luvisol (1.09%)

Hidrografía	Región hidrológica	Cuenca	Subcuenca	Corrientes de agua	Cuerpos de agua
	Tehuantepec (100%)	R. Tehuantepec (100%)	R. San Antonio (100%)	Perennes: Rinconado y Grande. Intermitentes: Candileiro o Mariposas.	No disponible.

Uso del suelo y vegetación	Uso del suelo	Vegetación
	Agricultura (9.96%) y zona urbana (1.20%)	Bosque (84.52%) y pastizal inducido (4.32%)

Uso potencial de la tierra	Agrícola	Pecuario
	Para la agricultura manual estacional (0.01%) No aptas para la agricultura (99.99%)	Para el aprovechamiento de la vegetación de pastizal (0.01%) No aptas para uso pecuario (99.99%)

Zona urbana	La zona urbana está creciendo sobre roca ígnea extrusiva del Terciario, en sierra baja compleja; sobre área donde originalmente había suelo denominado Leptosol; tiene clima semicálido subhúmedo con lluvias en verano, y está creciendo sobre terreno previamente ocupado por agricultura.
-------------	--

Zonas arqueológicas y monumentos históricos	No disponible.
---	----------------

Fuente: www.inafed.gob.mx/wb2/ELOCAL/ELOC Enciclopedia

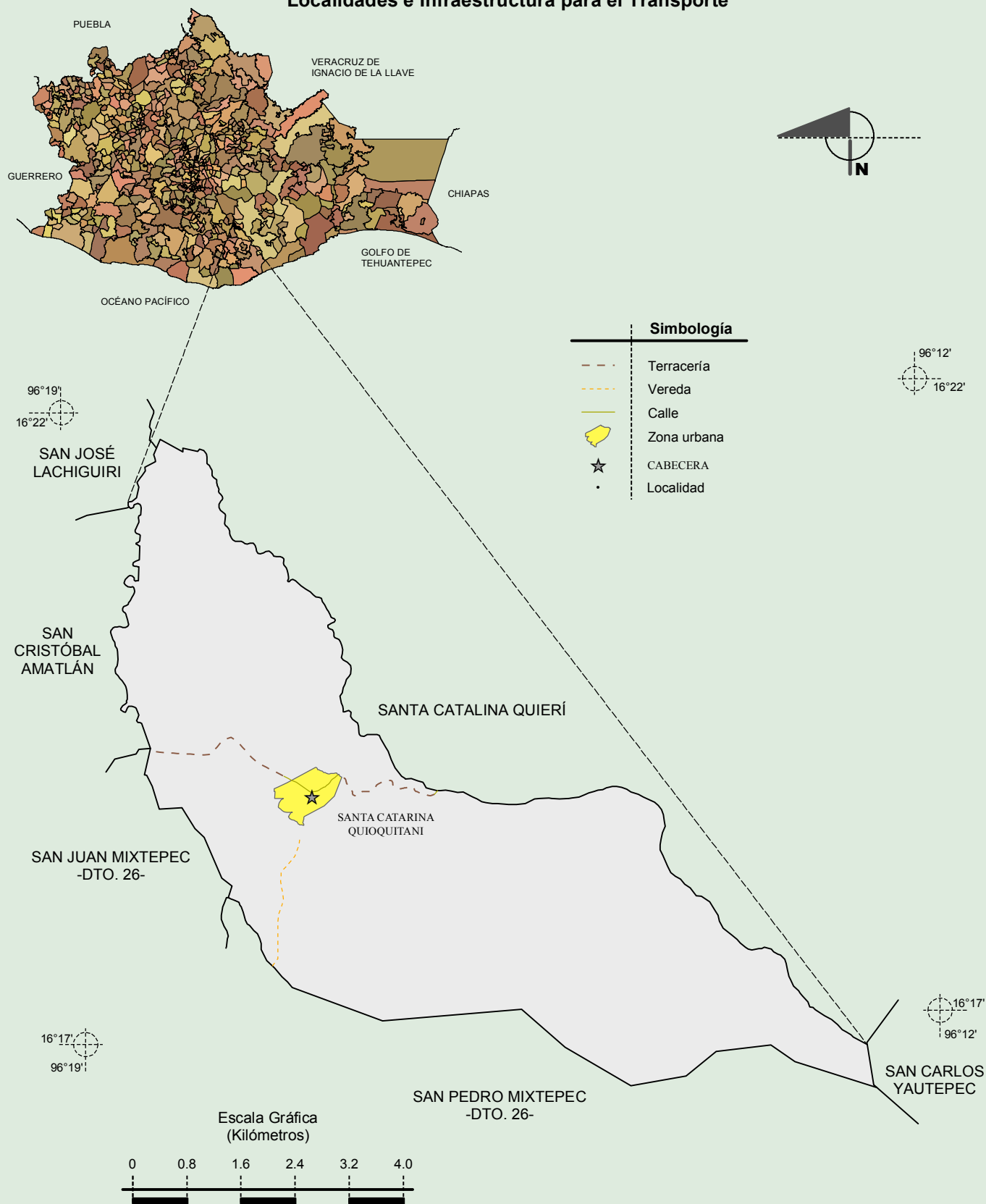
Hablantes de lengua indígena	Dialecto	Número de personas
	Lenguas Zapotecas.	369

Fuente: INEGI. II Censo de Población y Vivienda, 2005. Tabulados básicos.

Cultura popular	Artesanías	Gastronomía	Música
	No disponible.	Antojitos típicos: mole de frijol, mezcal, caldo de res, Atole de maíz blanco y chocolate.	Banda con instrumentos de viento.

Fuente: www.inafed.gob.mx/wb2/ELOCAL/ELOC Enciclopedia

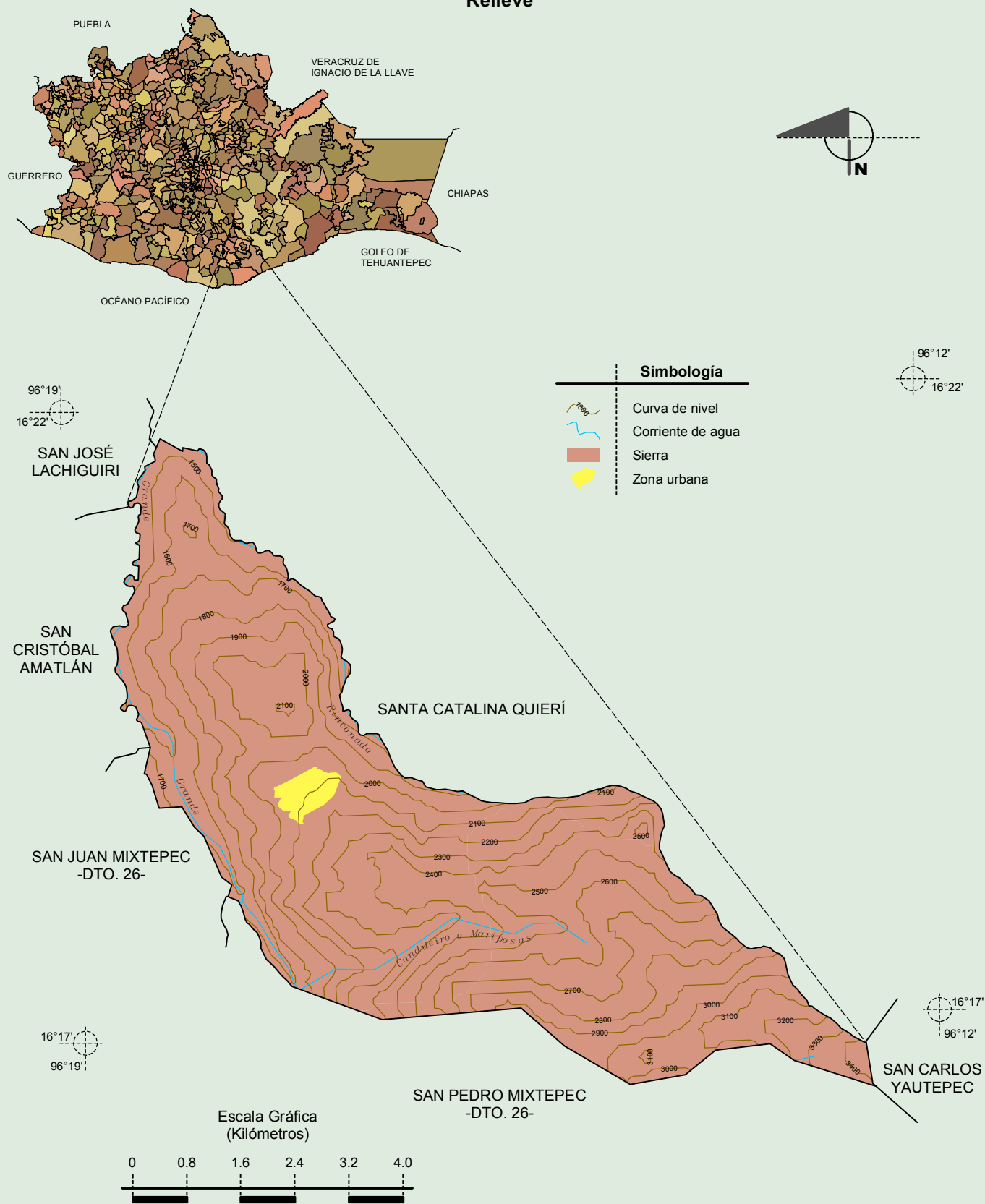
Localidades e Infraestructura para el Transporte



Compendio de información geográfica municipal de los Estados Unidos Mexicanos

Santa Catarina Quioquitani, Oaxaca

Relieve



Fuente: INEGI. Marco Geoestadístico 2010, Versión 4.3.

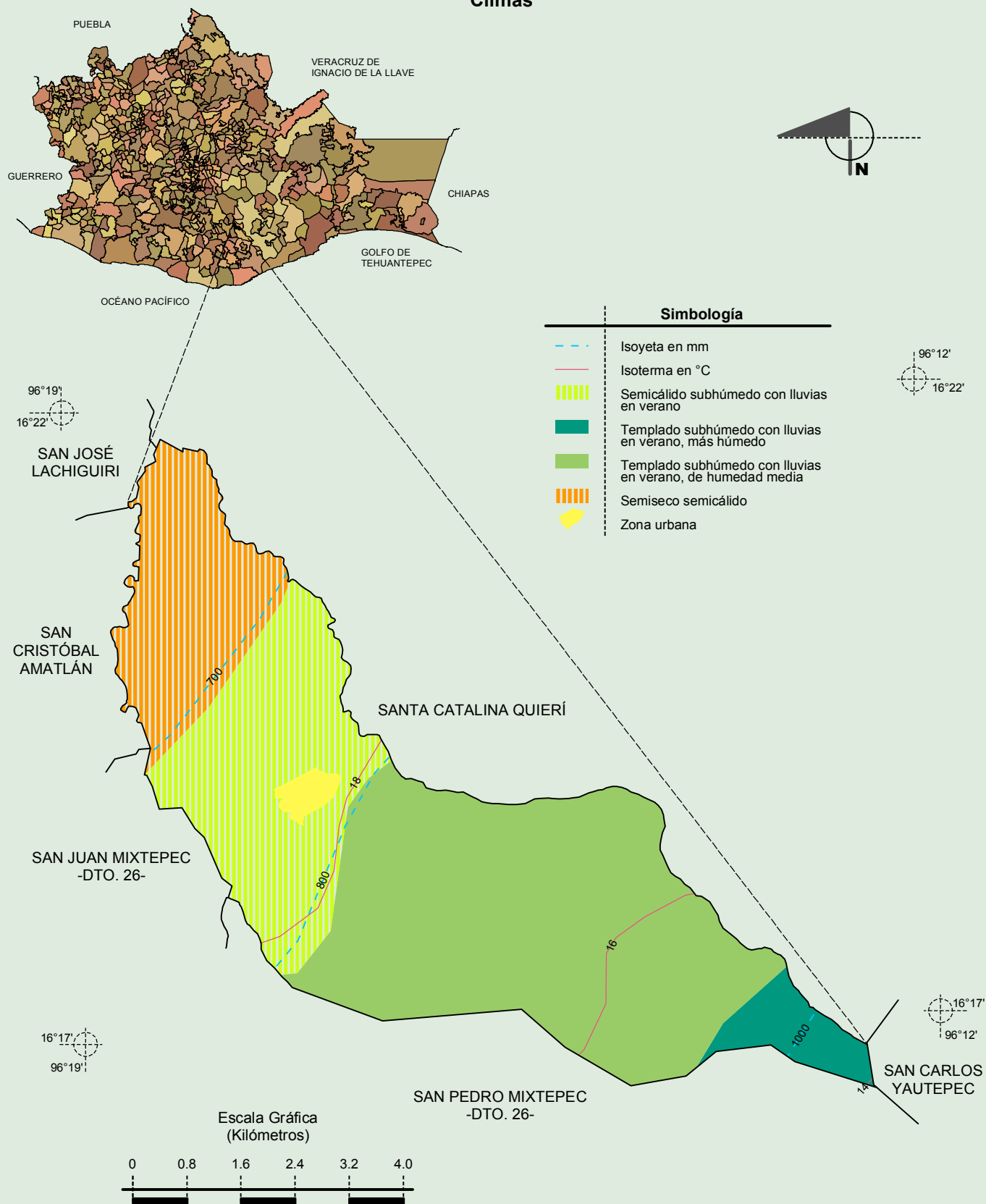
INEGI. Información Topográfica Digital Escala 1:250 000 serie III.

INEGI. Continuo Nacional del Conjunto de Datos Geográficos de la Carta Fisiográfica 1:1 000 000, serie I.

INEGI-CONAGUA. 2007. Mapa de la Red Hidrográfica Digital de México escala 1:250 000. México.

Compendio de información geográfica municipal de los Estados Unidos Mexicanos
Santa Catarina Quioquitani, Oaxaca

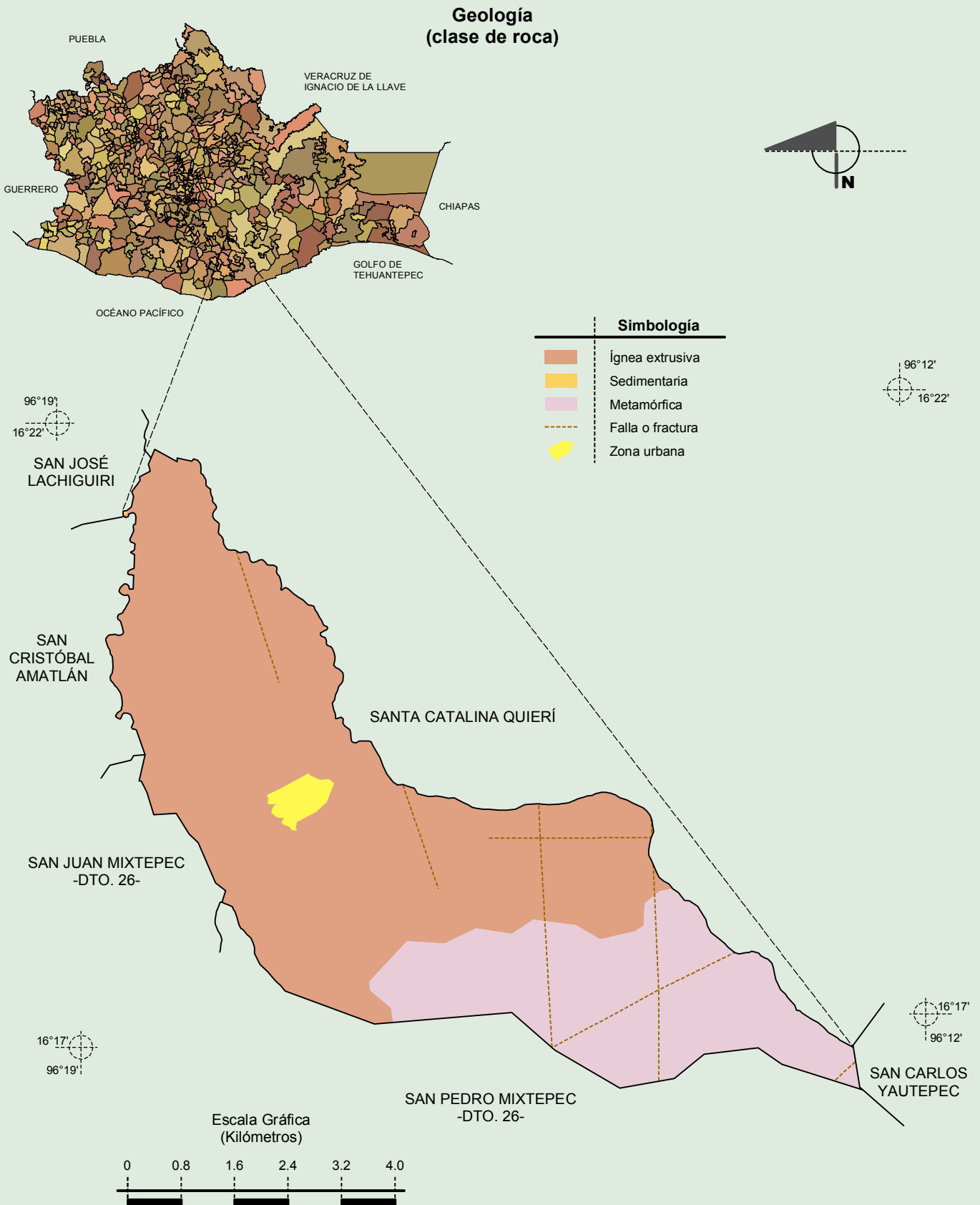
Climas



Fuente: INEGI. *Marco Geoestadístico 2010, Versión 4.3.*
 INEGI. Continuo Nacional del Conjunto de Datos Geográficos de las Cartas de Climas, Precipitación Total Anual y Temperatura Media Anual 1:1 000 000, serie I.

Compendio de información geográfica municipal de los Estados Unidos Mexicanos

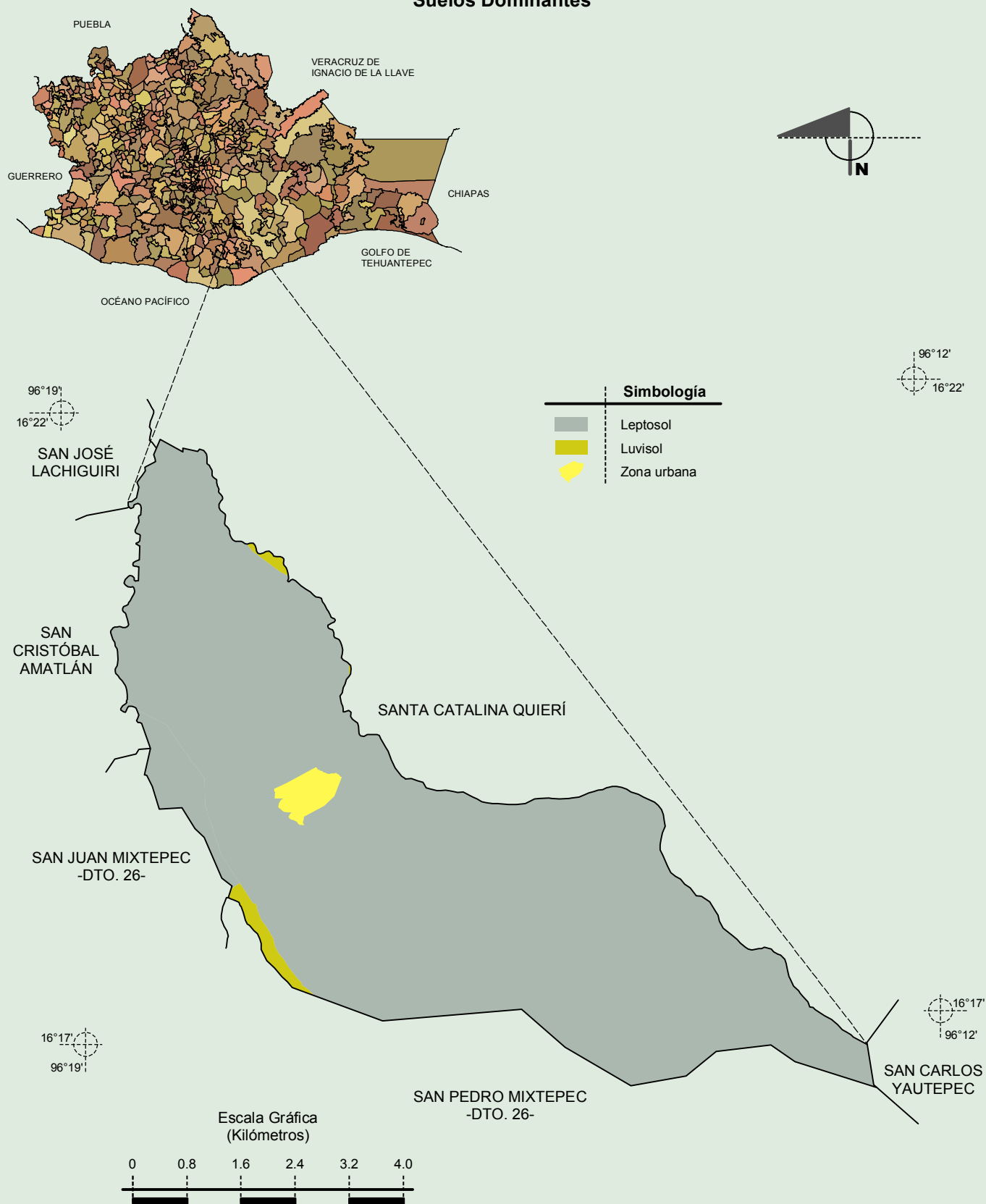
Santa Catarina Quioquitani, Oaxaca



Fuente: INEGI. *Marco Geoestadístico 2010, Versión 4.3.*
INEGI. Continuo Nacional del Conjunto de Datos Geográficos de la Carta Geológica 1:250 000, serie I.

Compendio de información geográfica municipal de los Estados Unidos Mexicanos
Santa Catarina Quioquitani, Oaxaca

Suelos Dominantes

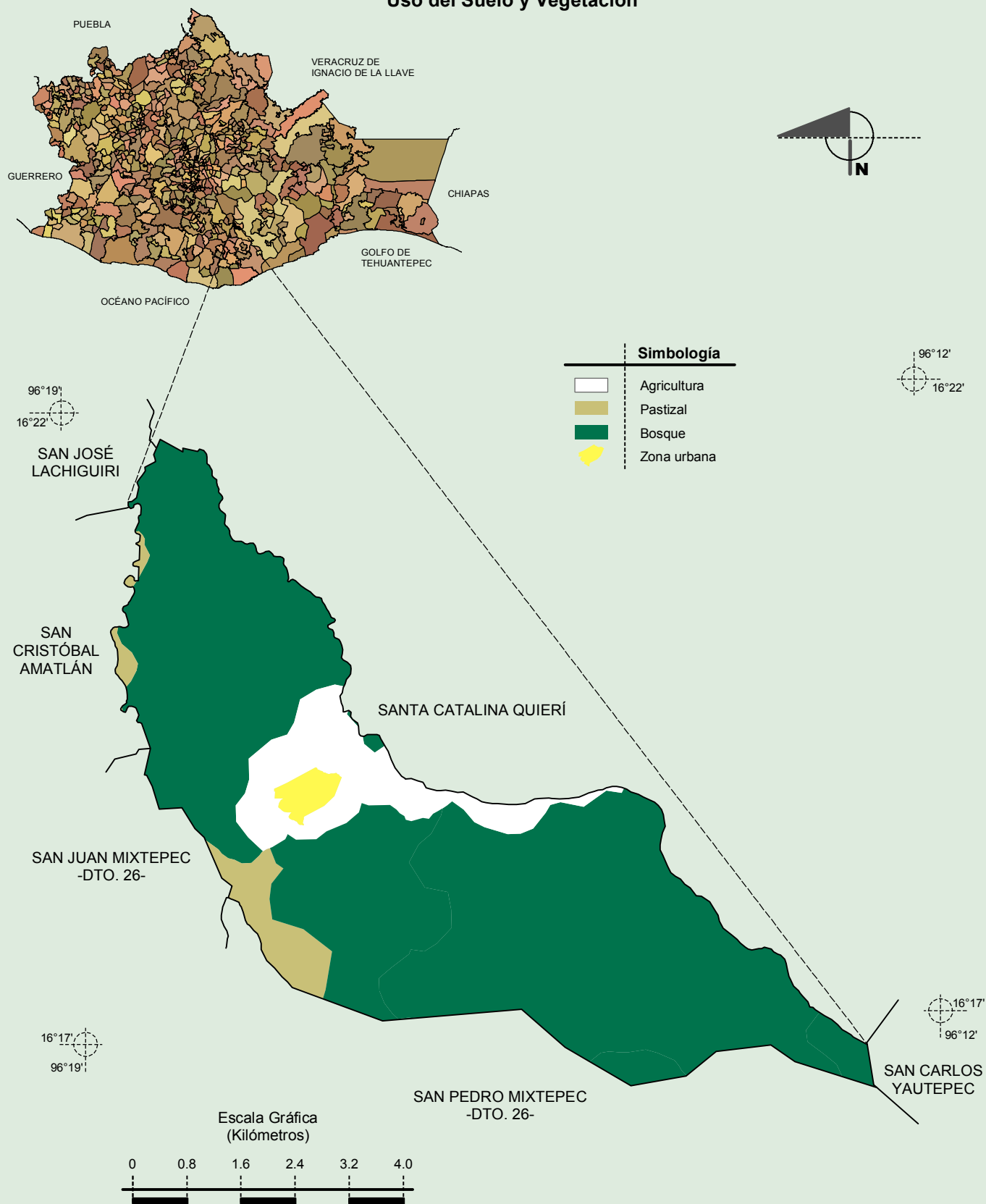


Fuente: INEGI. *Marco Geoestadístico 2010, Versión 4.3.*
 INEGI. Conjunto de Datos Vectorial Edafológico, Escala 1:250 000 Serie II (Continuo Nacional).

Compendio de información geográfica municipal de los Estados Unidos Mexicanos

Santa Catarina Quioquitani, Oaxaca

Uso del Suelo y Vegetación



Fuente: INEGI. *Marco Geoestadístico 2010, Versión 4.3.*
 INEGI. Conjunto de Datos Vectoriales de Uso del Suelo y Vegetación Serie III Escala 1:250 000.