

Instituto Nacional de Estadística y Geografía



# Compendio de información geográfica municipal 2010

Reforma de Pineda

Oaxaca



INSTITUTO NACIONAL  
DE ESTADÍSTICA Y GEOGRAFÍA

# Compendio de información geográfica municipal de los Estados Unidos Mexicanos Reforma de Pineda, Oaxaca clave geoestadística 20075

Ubicación geográfica	Coordenadas y altitud	Colindancias	Otros datos
	Entre los paralelos 16°21' y 16°27' de latitud norte; los meridianos 94°24' y 94°29' de longitud oeste; altitud entre 0 y 200 m.	Colinda al norte con el municipio de Santo Domingo Zanatepec; al este con los municipios de Santo Domingo Zanatepec y San Francisco del Mar; al sur con los municipios de San Francisco del Mar y San Francisco Ixhuatán; al oeste con los municipios de San Francisco Ixhuatán y Santo Domingo Zanatepec.	Ocupa el 0.04% de la superficie del estado. Cuenta con 3 localidades y una población total de 2 671 habitantes <a href="http://mapserver.inegi.org/mgn2k/">http://mapserver.inegi.org/mgn2k/</a> ; resultado del censo 2010.

Fisiografía	Provincia	Subprovincia	Sistemas de topoformas
	Cordillera Centroamericana (100%)	Discontinuidad Llanura del Istmo (100%)	Llanura costera (49.33%), Llanura costera de piso rocoso o cementado (44.58%) y Sierra baja escarpada (6.09%)

Clima	Rango de temperatura	Rango de precipitación	Clima
	24 – 28°C	1 200 – 1 500 mm	Cálido subhúmedo con lluvias en verano (100%)

Geología	Periodo	Roca	Sitios de interés
	Cuaternario (81.58%), No aplicable (13.11%) y Terciario (5.31%)	Ígnea intrusiva: Granito (1.32%) Ígnea extrusiva: Andesita (4.49%) y toba ácida (0.82%) Metamórfica: Anfibolita (4.86%), esquisto (4.57%) y gneis (2.36%) Suelo: Aluvial (81.58%)	No disponible.

Edafología	Suelo dominante
	Phaeozem (81.65%), Fluvisol (3.58%), Leptosol (3.15%) y Vertisol (2.25%)

Nota: el porcentaje faltante corresponde a Zona Urbana con (9.37%)

Hidrografía	Región hidrológica	Cuenca	Subcuenca	Corrientes de agua	Cuerpos de agua
	Tehuantepec (55.90%) y Costa de Chiapas (44.10%)	L. Superior e Inferior (55.90%) y Mar Muerto (44.10%)	R. Ostuta (55.90%) y Mar Muerto (44.10%)	<b>Intermitentes:</b> Arenas, Agua Dulce y Perennes.	No disponible.

Uso del suelo y vegetación	Uso del suelo	Vegetación
	Agricultura (43.90%) y zona urbana (9.37%)	Selva (46.38%), pastizal inducido (0.34%) y sabanoide (0.01%)

Uso potencial de la tierra	Agrícola	Pecuario
	Para la agricultura mecanizada continua (77.70%) No aptas para la agricultura (22.30%)	Para el establecimiento de praderas cultivadas con maquinaria agrícola (77.70%) No aptas para uso pecuario (22.30%)

Zona urbana	La zona urbana está creciendo sobre suelo del Cuaternario, en llanura costera; sobre área donde originalmente había suelos denominados Phaeozem y Fluvisol; tiene clima cálido subhúmedo con lluvias en verano, y está creciendo sobre terreno previamente ocupado por agricultura.
-------------	---

Zonas arqueológicas y monumentos históricos	No disponible.
---	----------------

Fuente: [www.inafed.gob.mx/wb2/ELOCAL/ELOC\\_Enciclopedia](http://www.inafed.gob.mx/wb2/ELOCAL/ELOC_Enciclopedia)

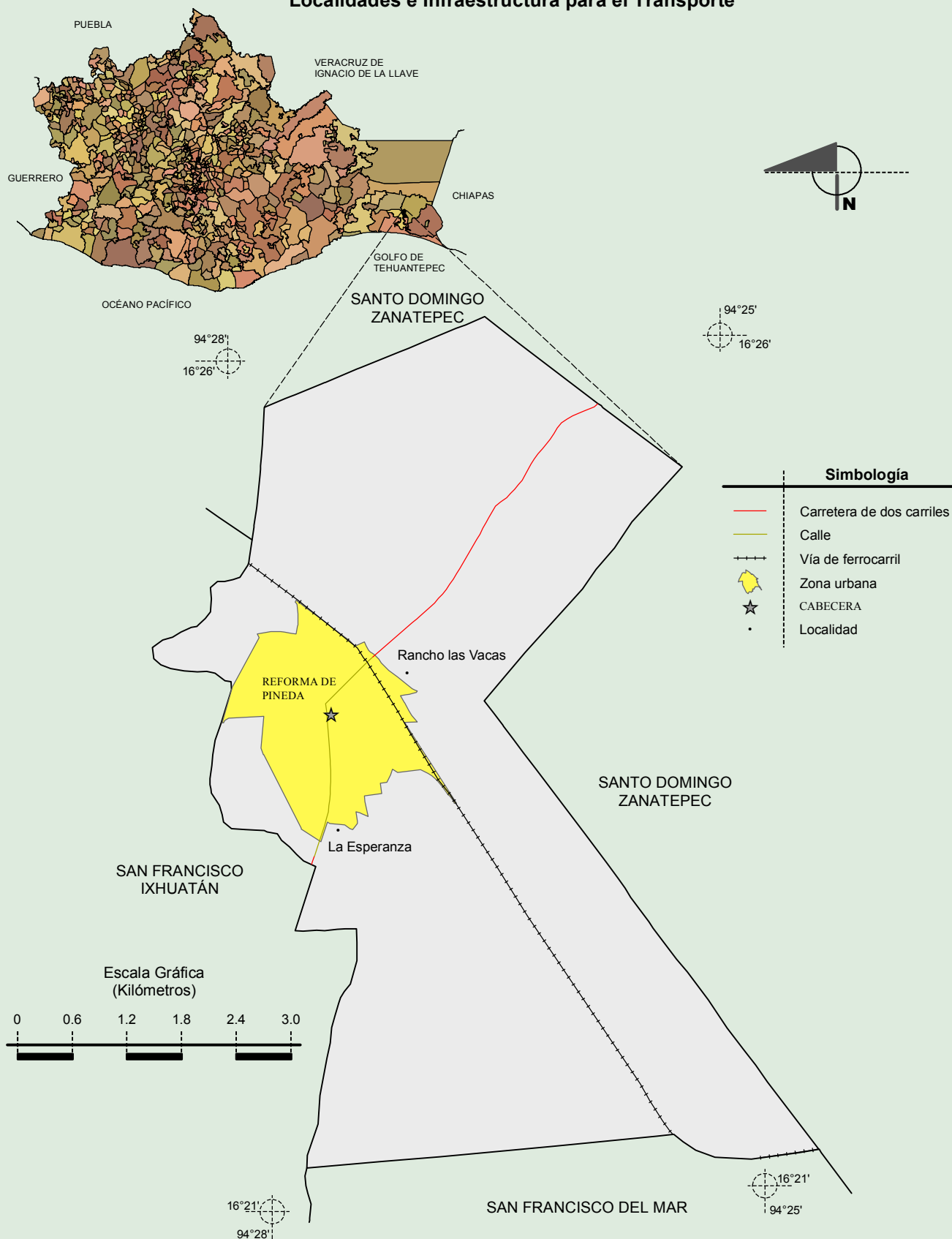
Hablantes de lengua indígena	Dialecto	Número de personas
	Huave, Lenguas Zapotecas y No especificado.	72

Fuente: INEGI. II Censo de Población y Vivienda, 2005. Tabulados básicos.

Cultura popular	Artesanías	Gastronomía	Música
	Se hacen carretas, yugos y arados egipcios.	El platillo tradicionalmente que se come en una festividad es el estofado, preparan el armadillo al mojo de ajo horneado, iguana en caldo o chileanchada, tamales de cambray y mole negro.	Banda con instrumentos de viento.

Fuente: [www.inafed.gob.mx/wb2/ELOCAL/ELOC\\_Enciclopedia](http://www.inafed.gob.mx/wb2/ELOCAL/ELOC_Enciclopedia)

## Localidades e Infraestructura para el Transporte

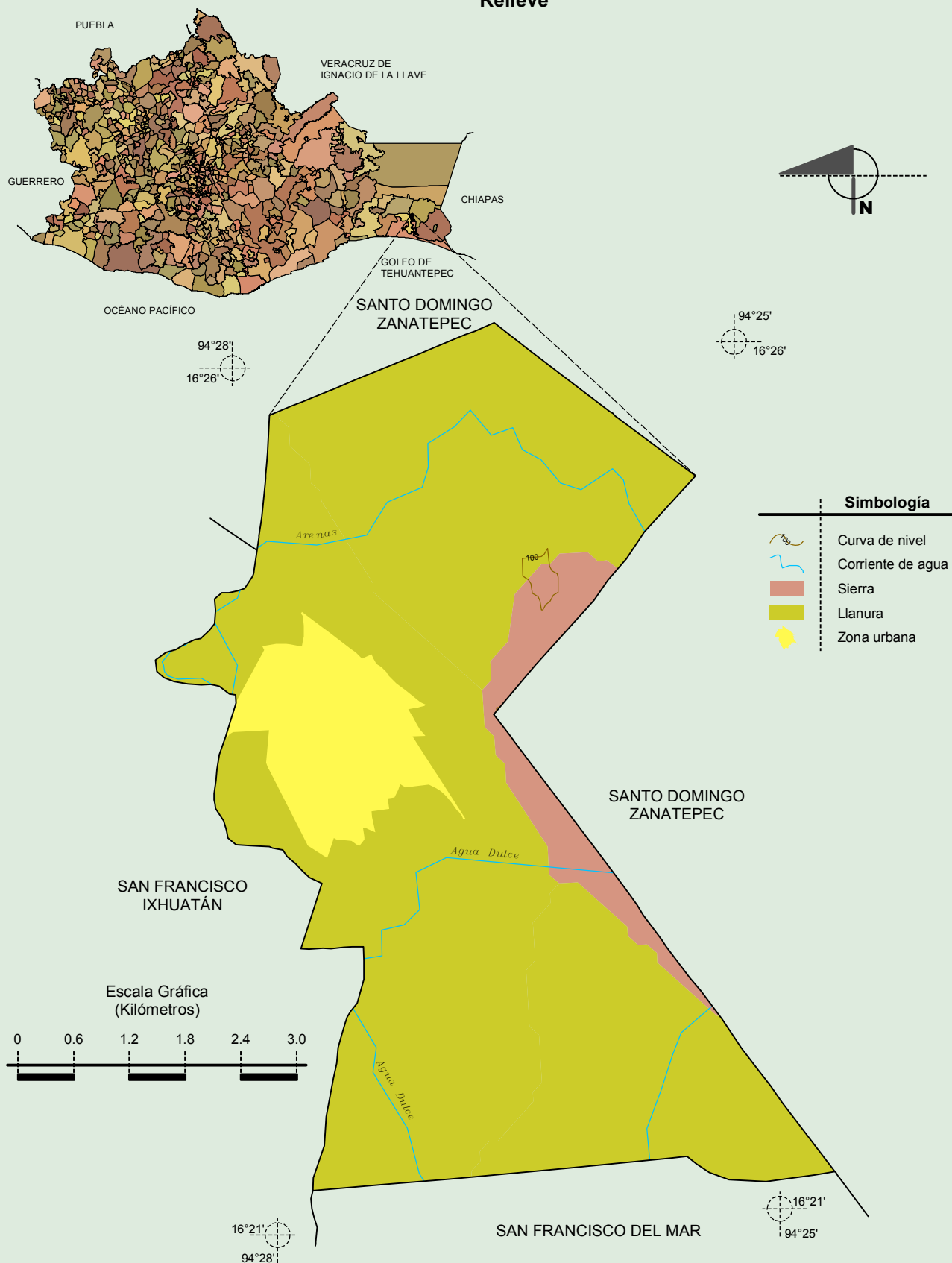




# Compendio de información geográfica municipal de los Estados Unidos Mexicanos

## Reforma de Pineda, Oaxaca

### Relieve

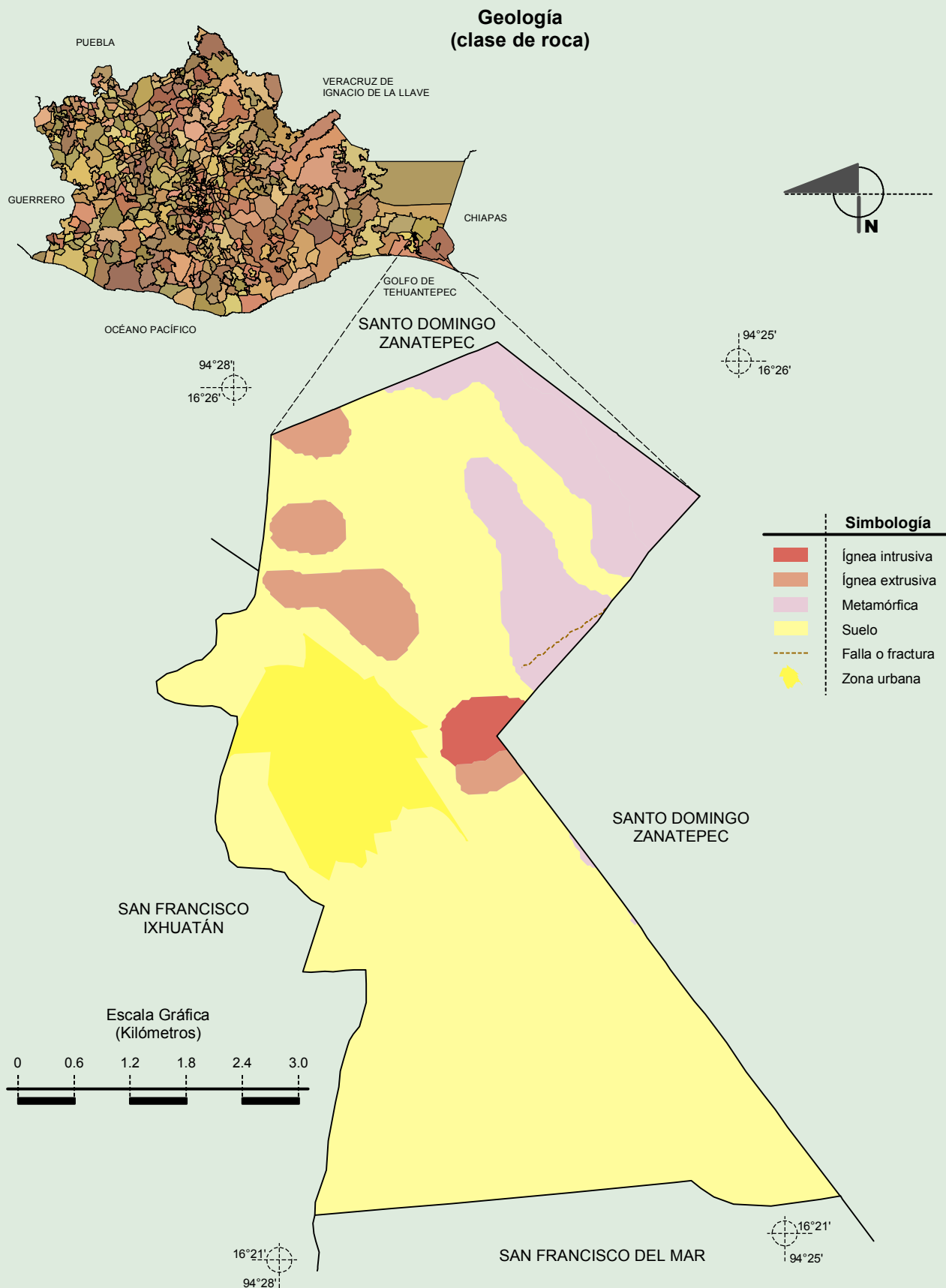


Fuente: INEGI. Marco Geoestadístico 2010, Versión 4.3.

INEGI. Información Topográfica Digital Escala 1:250 000 serie III.

INEGI. Continuo Nacional del Conjunto de Datos Geográficos de la Carta Fisiográfica 1:1 000 000, serie I.

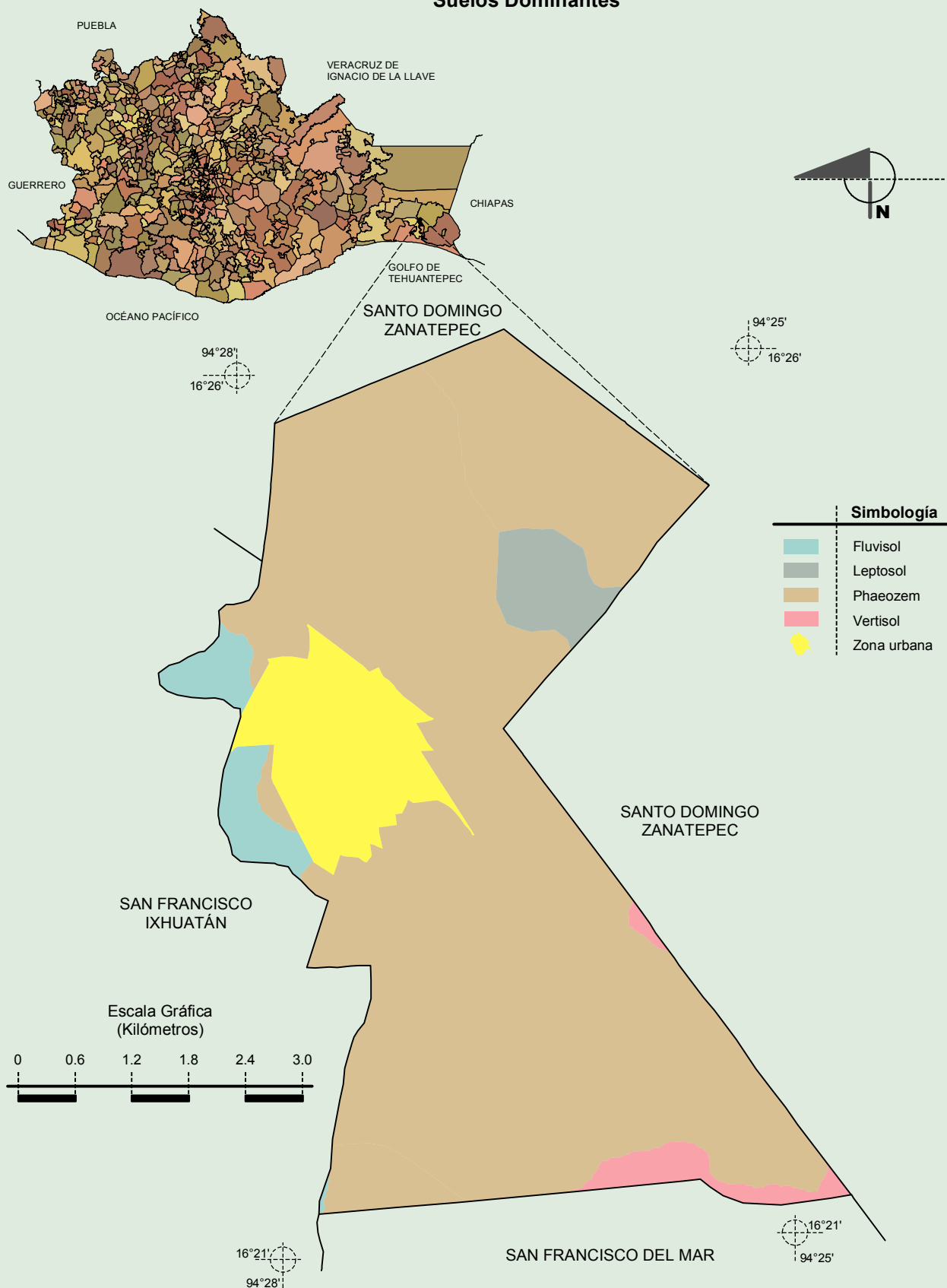
INEGI-CONAGUA. 2007. Mapa de la Red Hidrográfica Digital de México escala 1:250 000. México.



# Compendio de información geográfica municipal de los Estados Unidos Mexicanos

## Reforma de Pineda, Oaxaca

### Suelos Dominantes



Fuente: INEGI. *Marco Geoestadístico 2010, Versión 4.3.*  
 INEGI. Conjunto de Datos Vectorial Edafológico, Escala 1:250 000 Serie II (Continuo Nacional).

## Uso del Suelo y Vegetación

