

Instituto Nacional de Estadística y Geografía



# Compendio de información geográfica municipal 2010

San Antonino el Alto

Oaxaca



INSTITUTO NACIONAL  
DE ESTADÍSTICA Y GEOGRAFÍA

**Compendio de información geográfica municipal de los  
Estados Unidos Mexicanos  
San Antonino el Alto, Oaxaca  
clave geoestadística 20104**

Ubicación geográfica	Coordenadas y altitud	Colindancias	Otros datos
	Entre los paralelos 16°45' y 16°53' de latitud norte; los meridianos 96°56' y 97°10' de longitud oeste; altitud entre 1 400 y 3 000 m.	Colinda al norte con los municipios de San Antonio Huixtepec, San Miguel Peras, San Pablo Cuatro Venados y San Bernardo Mixtepec; al este con los municipios de San Bernardo Mixtepec, Santa Cruz Mixtepec y San Miguel Mixtepec; al sur con los municipios de San Miguel Mixtepec, Santa María Lachixío y Zimatlán de Álvarez; al oeste con los municipios de Zimatlán de Álvarez y San Antonio Huixtepec.	Ocupa el 0.11% de la superficie del estado. Cuenta con 13 localidades y una población total de 2 508 habitantes <a href="http://mapserver.inegi.org.mx/mgn2k/">http://mapserver.inegi.org.mx/mgn2k/</a> ; resultado del censo 2010.

Fisiografía	Provincia	Subprovincia	Sistemas de topoformas
	Sierra Madre del Sur (100%)	Sierras Centrales de Oaxaca (90.19%) y Cordillera Costera del Sur (9.81%)	Sierra de laderas tendidas (85.95%), Sierra alta compleja (7.70%) y Sierra de cumbres tendidas (6.35%)

Clima	Rango de temperatura	Rango de precipitación	Clima
	14 – 22°C	800 – 1 200 mm	Templado subhúmedo con lluvias en verano (84.93%) y Semicálido subhúmedo con lluvias en verano (15.07%)

Geología	Periodo	Roca	Sitios de interés
	No aplicable (52.54%), Terciario (37.25%) y Cretácico (10.21%)	Ígnea extrusiva: Toba acida (25.05%) y andesita (12.20%) Sedimentaria: Arenisca-conglomerado (5.98%) y Caliza (4.23%) Metamórfica: Gneis (52.54%)	No disponible.

Edafología	Suelo dominante
	Regosol (43.82%), Luvisol (32.14%), Leptosol (14.87%) y Cambisol (9.17%)

Hidrografía	Región hidrológica	Cuenca	Subcuenca	Corrientes de agua	Cuerpos de agua
	Costa Chica-Río Verde (100%)	R. Atoyac (100%)	R. Sordo (93.59%) y R. Atoyac-Oaxaca de Juárez (6.41%)	<b>Perennes:</b> Grande, Las Huertas y Asunción. <b>Intermitente:</b> Asunción.	No disponible.

Uso del suelo y vegetación	Uso del suelo	Vegetación
	Agricultura (2.73%) y zona urbana (0.84%)	Bosque (86.42%) y pastizal inducido (10.01%)

Uso potencial de la tierra	Agrícola	Pecuario
	Para la agricultura manual estacional (100%)	Para el aprovechamiento de la vegetación de pastizal (2.80%) No aptas para el uso pecuario (97.20%)

<b>Zona urbana</b>	La zona urbana está creciendo sobre roca metamórfica, en sierra de laderas tendidas; sobre área donde originalmente había suelos denominados Luvisol y Regosol; tiene clima templado subhúmedo con lluvias en verano, y está creciendo sobre terreno previamente ocupado por bosque.
--------------------	--

<b>Zonas arqueológicas y monumentos históricos</b>	El templo de la población es considerado como uno de ellos, debido a que fue construido en el siglo XIX.
--	--

Fuente: [www.inafed.gob.mx/wb2/ELOCAL/ELOC](http://www.inafed.gob.mx/wb2/ELOCAL/ELOC) Enciclopedia

Hablantes de lengua indígena	Dialecto	Número de personas
	Lenguas Zapotecas y No especificado.	658

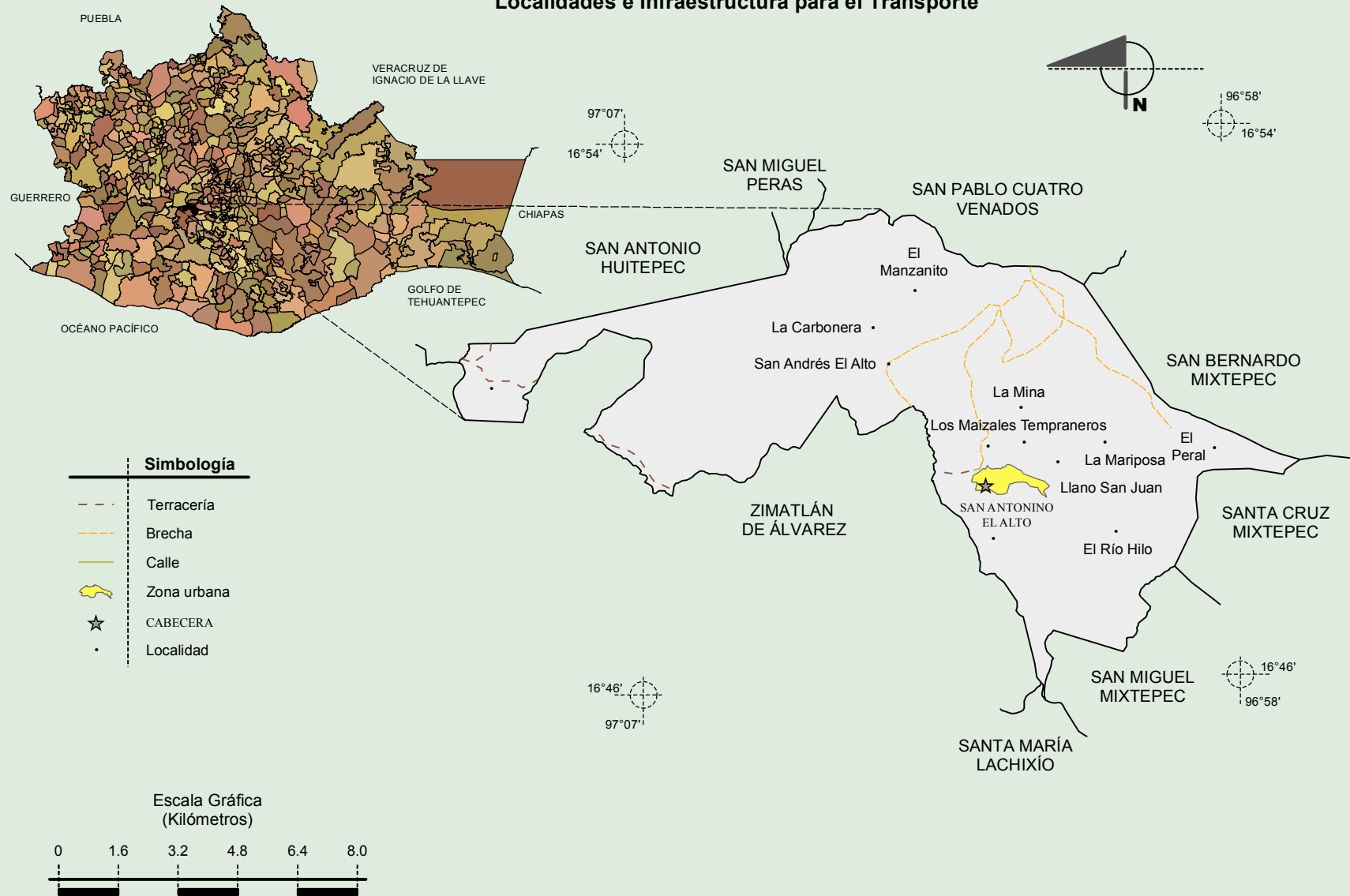
Fuente: INEGI. II Censo de Población y Vivienda, 2005. Tabulados básicos.

Cultura popular	Artesanías	Gastronomía	Música
	Tejido de cobijas de lana de borrego y madera de tejamanil para el techado de las casas.	Los platillos típicos de este municipio son: caldo de res, caldo de borrego, barbacoa, mole amarillo y de bebida el mezcal.	Banda de música de viento.

Fuente: [www.inafed.gob.mx/wb2/ELOCAL/ELOC](http://www.inafed.gob.mx/wb2/ELOCAL/ELOC) Enciclopedia

**Compendio de información geográfica municipal de los Estados Unidos Mexicanos  
San Antonio El Alto, Oaxaca**

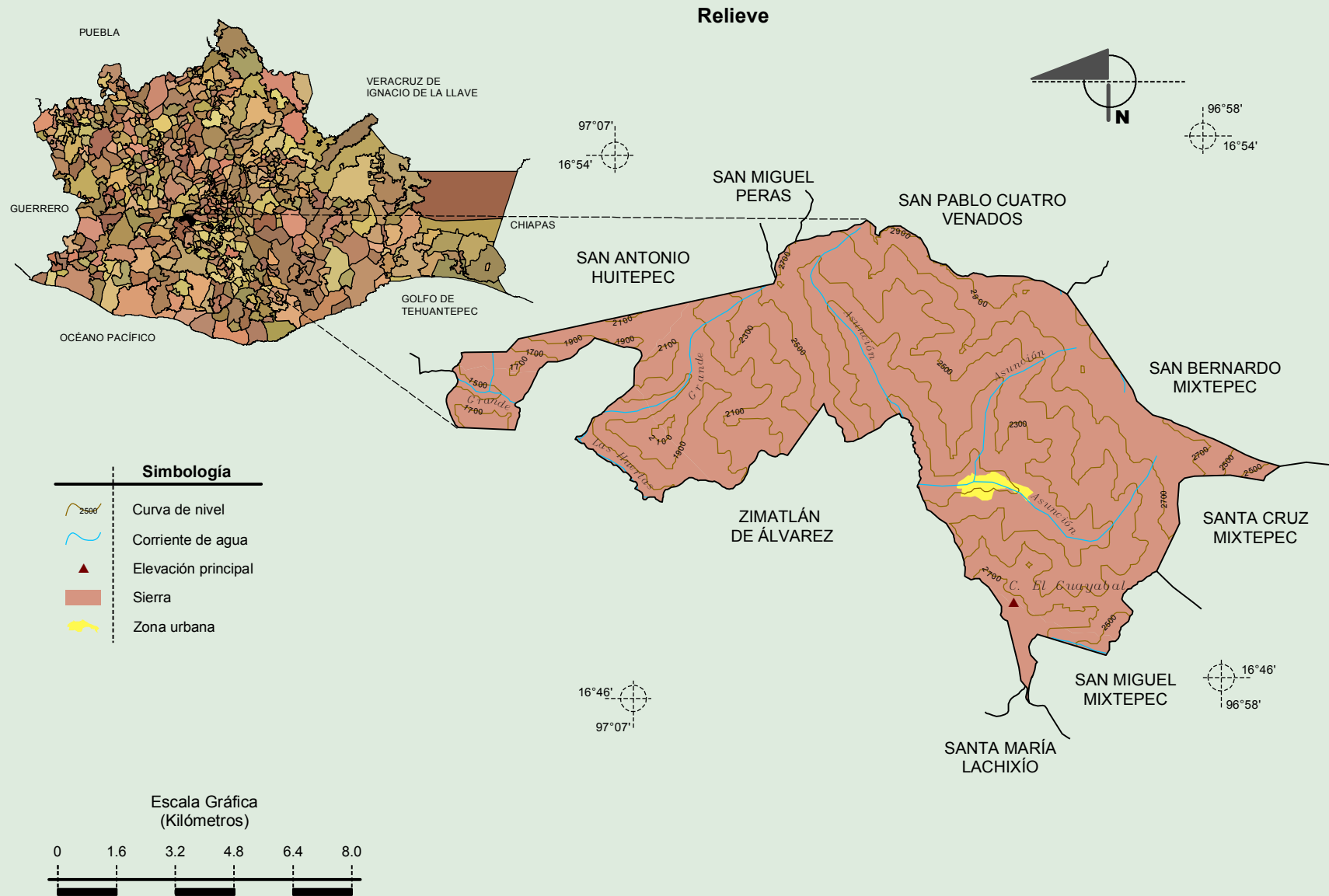
**Localidades e Infraestructura para el Transporte**



Fuente: INEGI. *Marco Geoestadístico 2010, Versión 4.3.*  
INEGI. Información Topográfica Digital Escala 1:250 000 serie III.

**Compendio de información geográfica municipal de los Estados Unidos Mexicanos**  
**San Antonio El Alto, Oaxaca**

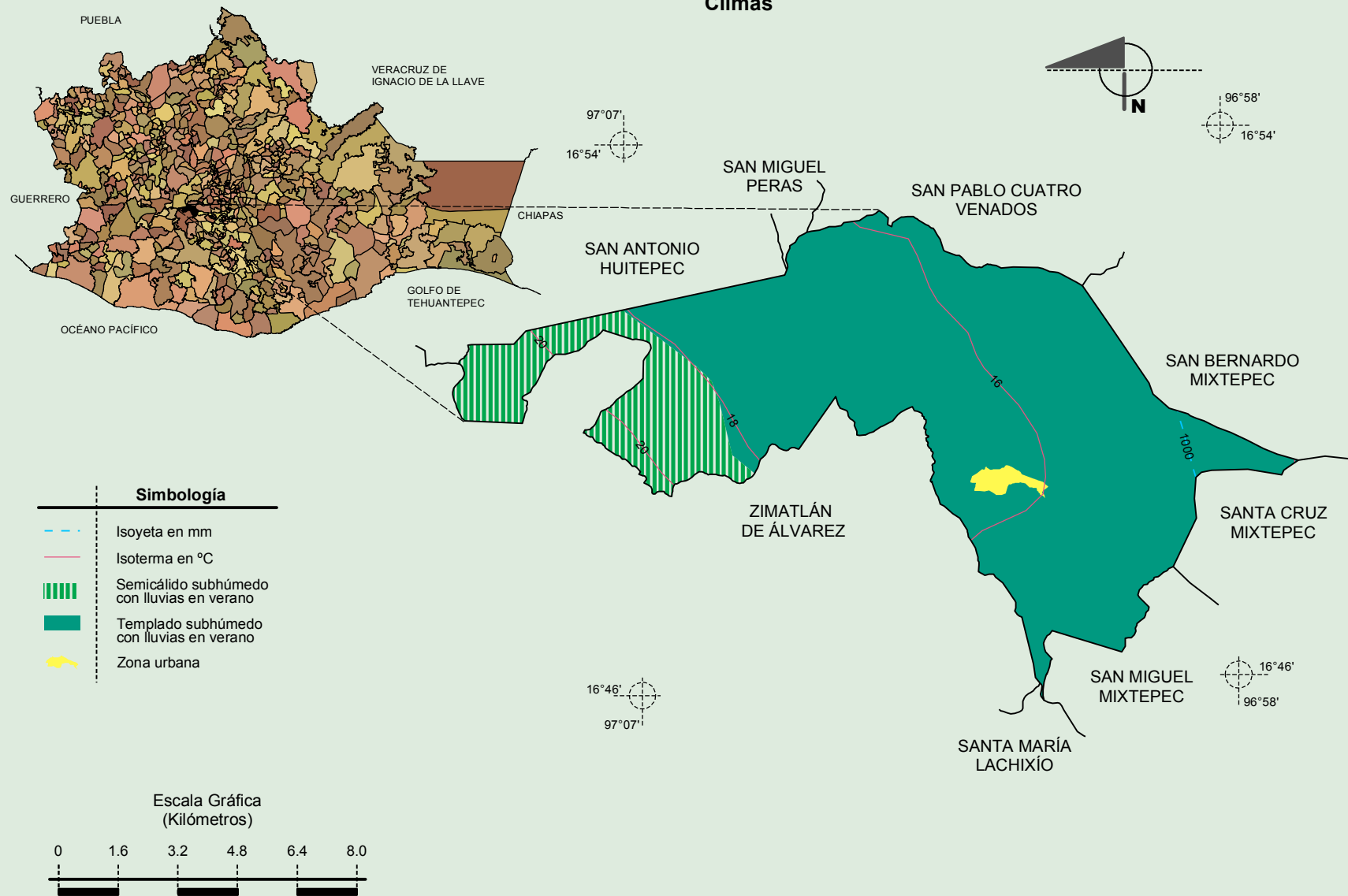
INEGI. Compendio de información geográfica municipal 2010. San Antonio el Alto, Oaxaca. 2010



Fuente: INEGI. *Marco Geoestadístico 2010, Versión 4.3.*  
 INEGI. Información Topográfica Digital Escala 1:250 000 serie III.  
 INEGI. Continuo Nacional del Conjunto de Datos Geográficos de la Carta Fisiográfica 1:1 000 000, serie I.  
 INEGI-CONAGUA. 2007. Mapa de la Red Hidrográfica Digital de México escala 1:250 000. México.

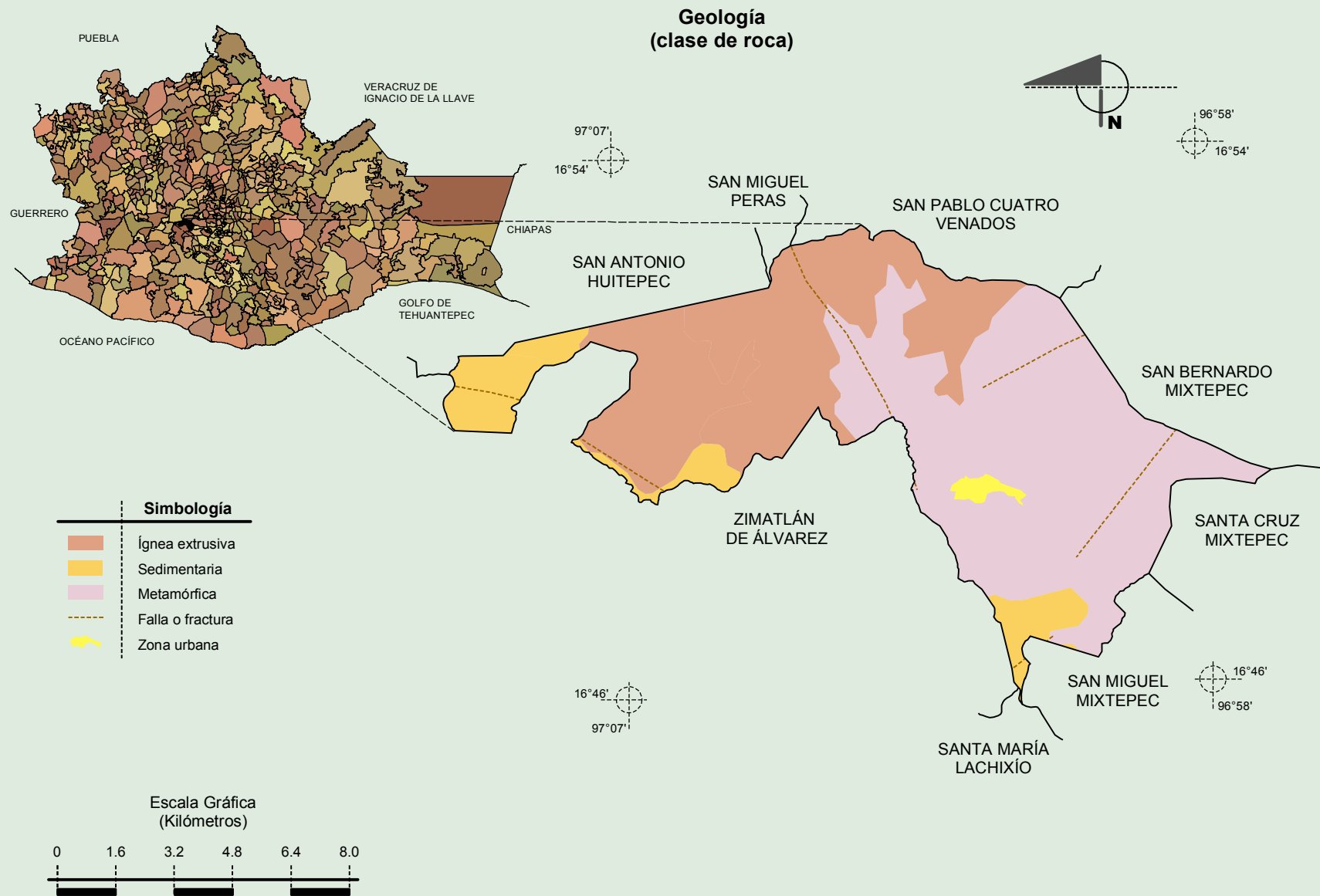
**Compendio de información geográfica municipal de los Estados Unidos Mexicanos**  
**San Antonio El Alto, Oaxaca**

**Climas**



Fuente: INEGI. *Marco Geoestadístico 2010, Versión 4.3.*  
 INEGI. Continuo Nacional del Conjunto de Datos Geográficos de las Cartas de Climas, Precipitación Total Anual y Temperatura Media Anual 1:1 000 000, serie I.

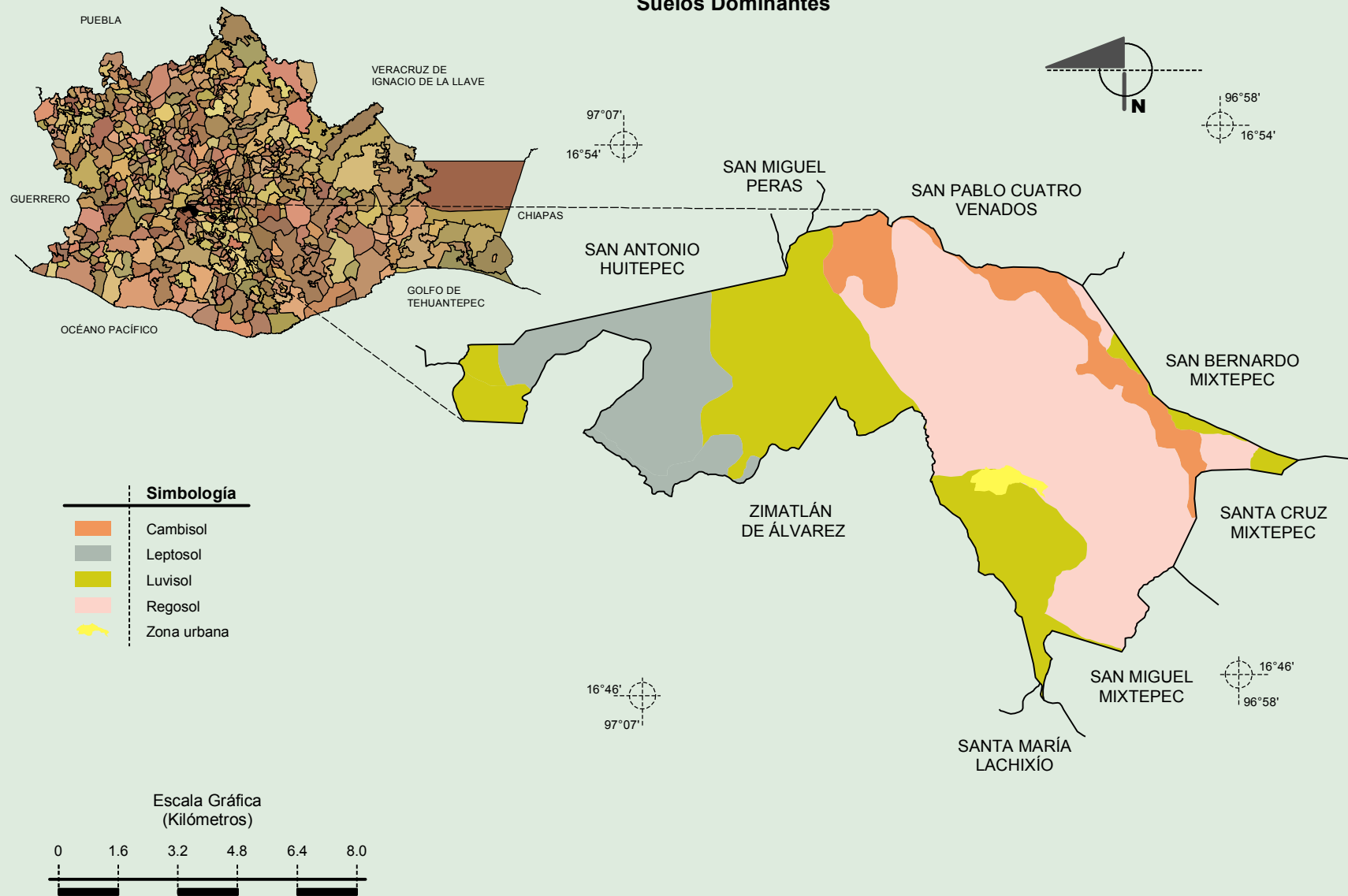
**Compendio de información geográfica municipal de los Estados Unidos Mexicanos**  
**San Antonio El Alto, Oaxaca**



Fuente: INEGI. *Marco Geoestadístico 2010, Versión 4.3.*  
 INEGI. Continuo Nacional del Conjunto de Datos Geográficos de la Carta Geológica 1:250 000, serie I.

**Compendio de información geográfica municipal de los Estados Unidos Mexicanos**  
**San Antonio El Alto, Oaxaca**

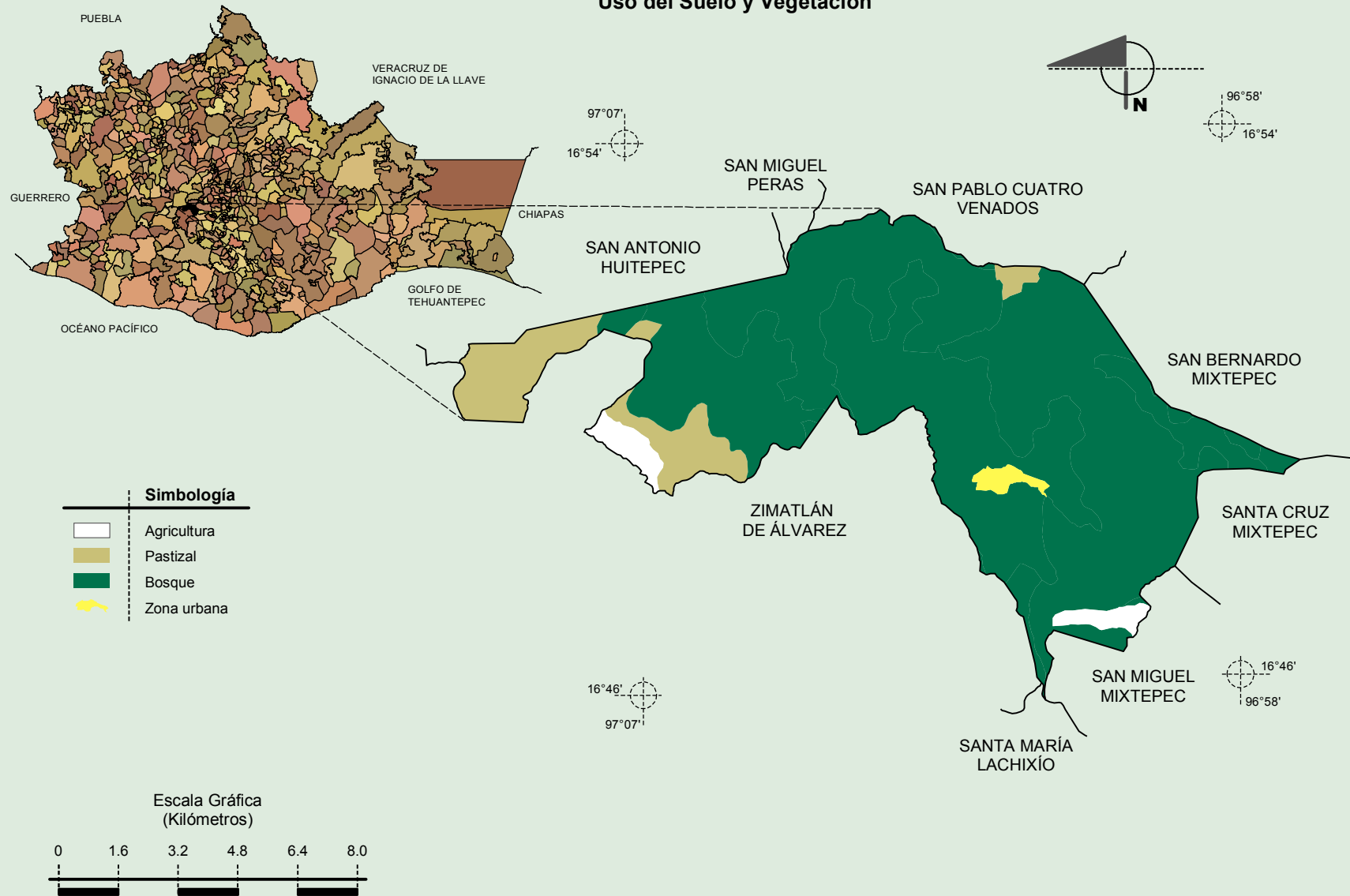
**Suelos Dominantes**



Fuente: INEGI. *Marco Geoestadístico 2010, Versión 4.3.*  
 INEGI. Conjunto de Datos Vectorial Edafológico, Escala 1:250 000 Serie II (Continuo Nacional).

**Compendio de información geográfica municipal de los Estados Unidos Mexicanos  
San Antonio El Alto, Oaxaca**

**Uso del Suelo y Vegetación**



Fuente: INEGI. *Marco Geoestadístico 2010, Versión 4.3.*  
INEGI. Conjunto de Datos Vectoriales de Uso del Suelo y Vegetación Serie III Escala 1:250 000.