

Instituto Nacional de Estadística y Geografía



Compendio de información geográfica municipal 2010

San Antonio de la Cal

Oaxaca



INSTITUTO NACIONAL
DE ESTADÍSTICA Y GEOGRAFÍA

**Compendio de información geográfica municipal de los
Estados Unidos Mexicanos
San Antonino de la Cal, Oaxaca
clave geoestadística 20107**

Ubicación geográfica	Coordenadas y altitud	Colindancias	Otros datos
	Entre los paralelos 17°00' y 17°04' de latitud norte; los meridianos 96°39' y 96°43' de longitud oeste; altitud entre 1 500 y 2 400 m.	Colinda al norte con los municipios de Oaxaca de Juárez, Santa Lucía del Camino, San Sebastián Tutla y Santa Cruz Amilpas; al este con los municipios de Santa Cruz Amilpas, San Sebastián Tutla, Tlaxiactac de Cabrera, Santa María del Tule y Rojas de Cuauhtémoc; al sur con el municipio de San Agustín de las Juntas; al oeste con los municipios San Agustín de las Juntas, Santa Cruz Xoxocotlán y Oaxaca de Juárez.	Ocupa el 0.01% de la superficie del estado. Cuenta con 9 localidades y una población total de 21 456 habitantes http://mapserver.inegi.org.mx/mgn2k/ ; resultado del censo 2010.

Fisiografía	Provincia	Subprovincia	Sistemas de topoformas
	Sierra Madre del Sur (100%)	Sierras y Valles de Oaxaca (100%)	Sierra baja compleja (62.63%) y Valle de laderas tendidas con lomerío (37.37%)

Clima	Rango de temperatura	Rango de precipitación	Clima
	18 – 22°C	600 – 700 mm	Semiseco semicálido (100%)

Geología	Periodo	Roca	Sitios de interés
	Cretácico (58.10%) y Cuaternario (6.45%)	Sedimentaria: Lutita-arenisca (44.83%) y caliza (13.27%) Suelo: Aluvial (6.45%)	No disponible.

Nota: el porcentaje faltante corresponde a Zona Urbana con (35.45%)

Edafología	Suelo dominante
	Regosol (37.37%), Luvisol (21.02%) y Vertisol (6.16%)

Nota: el porcentaje faltante corresponde a Zona Urbana con (35.45%)

Hidrografía	Región hidrológica	Cuenca	Subcuenca	Corrientes de agua	Cuerpos de agua
	Costa Chica-Río	R. Atoyac (100%)	R. Atoyac-Oaxaca	Intermitente:	No disponible.

	Verde (100%)		de Juárez (100%)	Atoyac.	
--	--------------	--	------------------	---------	--

Uso del suelo y vegetación	Uso del suelo	Vegetación
	Zona urbana (35.45%) y Agricultura (18.04%)	Bosque (32.24%) y pastizal (14.27%)

Uso potencial de la tierra	Agrícola	Pecuario
	Para la agricultura mecanizada continua (22.13%) No aptas para la agricultura (77.87%)	Para el establecimiento de praderas cultivadas con maquinaria agrícola (22.13%) Para el aprovechamiento de la vegetación natural únicamente por el ganado caprino (36.27%) No aptas para el uso pecuario (41.60%)

Zona urbana	La zona urbana está creciendo sobre suelo del Cuaternario y roca sedimentaria del Cretácico, en valle de laderas tendidas con lomerío y sierra baja compleja; sobre área donde originalmente había suelos denominados Vertisol y Luvisol; tiene clima semiseco semicálido, y está creciendo sobre terreno previamente ocupado por agricultura.
-------------	--

Zonas arqueológicas y monumentos históricos	El puente que une al Municipio con la carretera a la Ciudad de Oaxaca, mismo que data de principios del siglo pasado, un monumento a Hidalgo en la explanada Municipal, un templo católico que data del siglo XVI.
---	--

Fuente: www.inafed.gob.mx/wb2/ELOCAL/ELOC Enciclopedia

Hablantes de lengua indígena	Dialecto	Número de personas
	Lenguas Zapotecas, Mixe, Lenguas Mixtecas, Lenguas Chinantecas, Chatino, Mazateco, Triqui, Huave, Chontal de Oaxaca y No especificado.	1 128

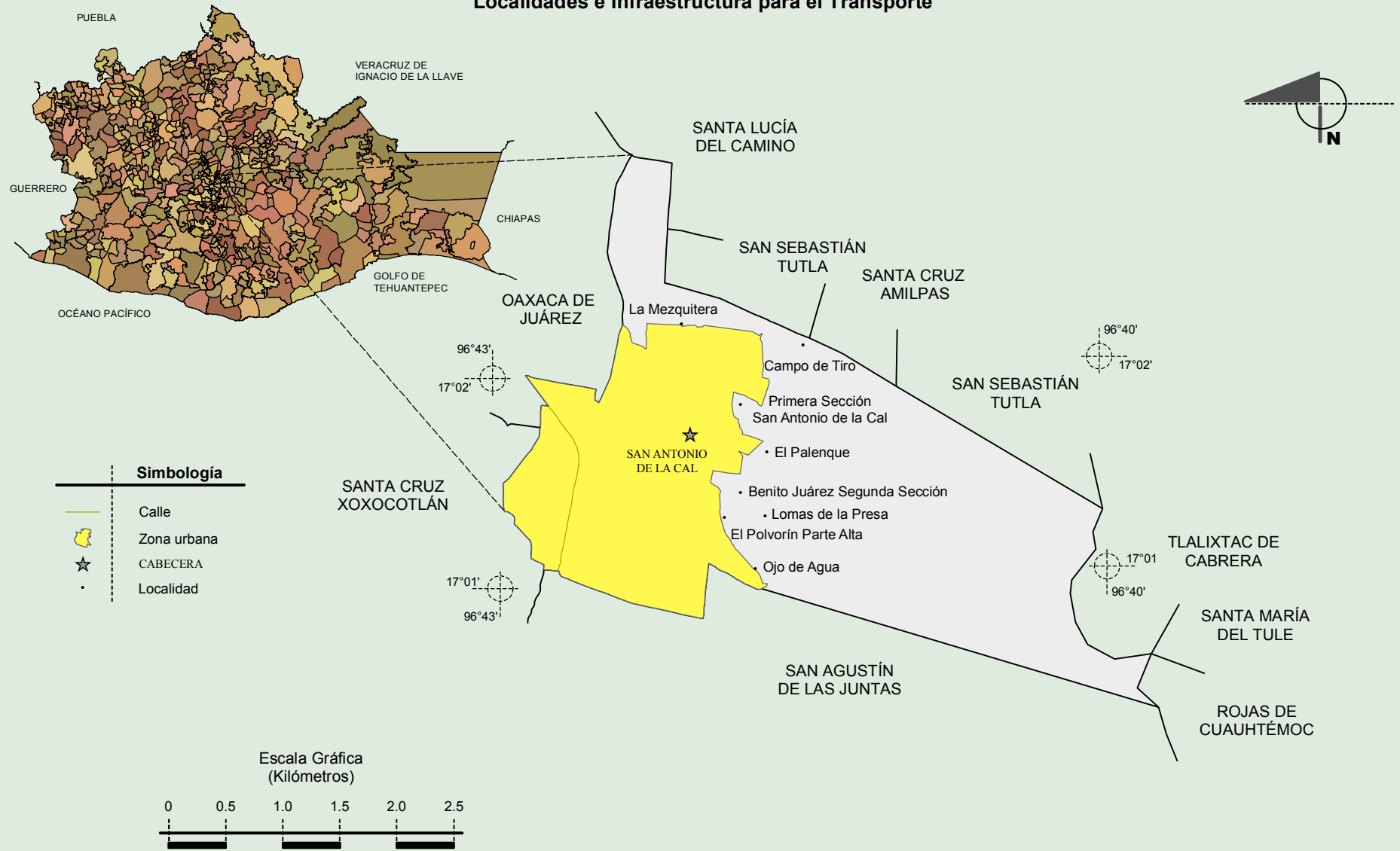
Fuente: INEGI. II Censo de Población y Vivienda, 2005. Tabulados básicos.

Cultura popular	Artesanías	Gastronomía	Música
	Muy pocas personas se dedican a la elaboración de canastos de carrizo.	Mole negro, rojo, amarillo, verde, coloradito y chichilo. El tasajo, las tortillas y totopos de maíz dorado o blanco, tlayuda con asiento y caldo de gato.	Existe banda de música y conjuntos musicales, no existe música que identifique al municipio, pero interpretan la música de los Valles Centrales (Jarabe del Valle).

Fuente: www.inafed.gob.mx/wb2/ELOCAL/ELOC Enciclopedia

Compendio de información geográfica municipal de los Estados Unidos Mexicanos
San Antonio de la Cal, Oaxaca

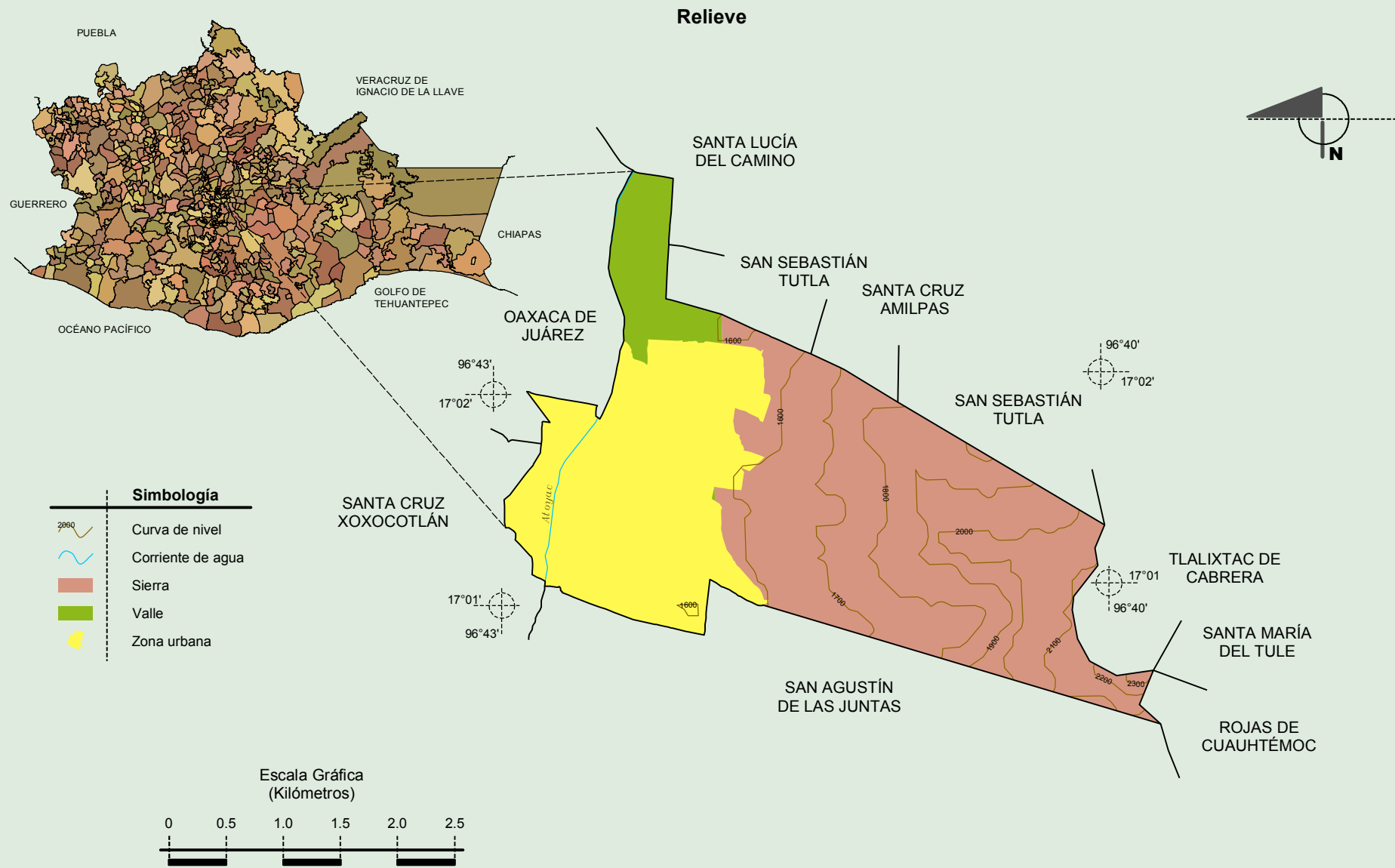
Localidades e Infraestructura para el Transporte



Fuente: INEGI. *Marco Geoestadístico 2010, Versión 4.3.*
 INEGI. Información Topográfica Digital Escala 1:250 000 serie III.

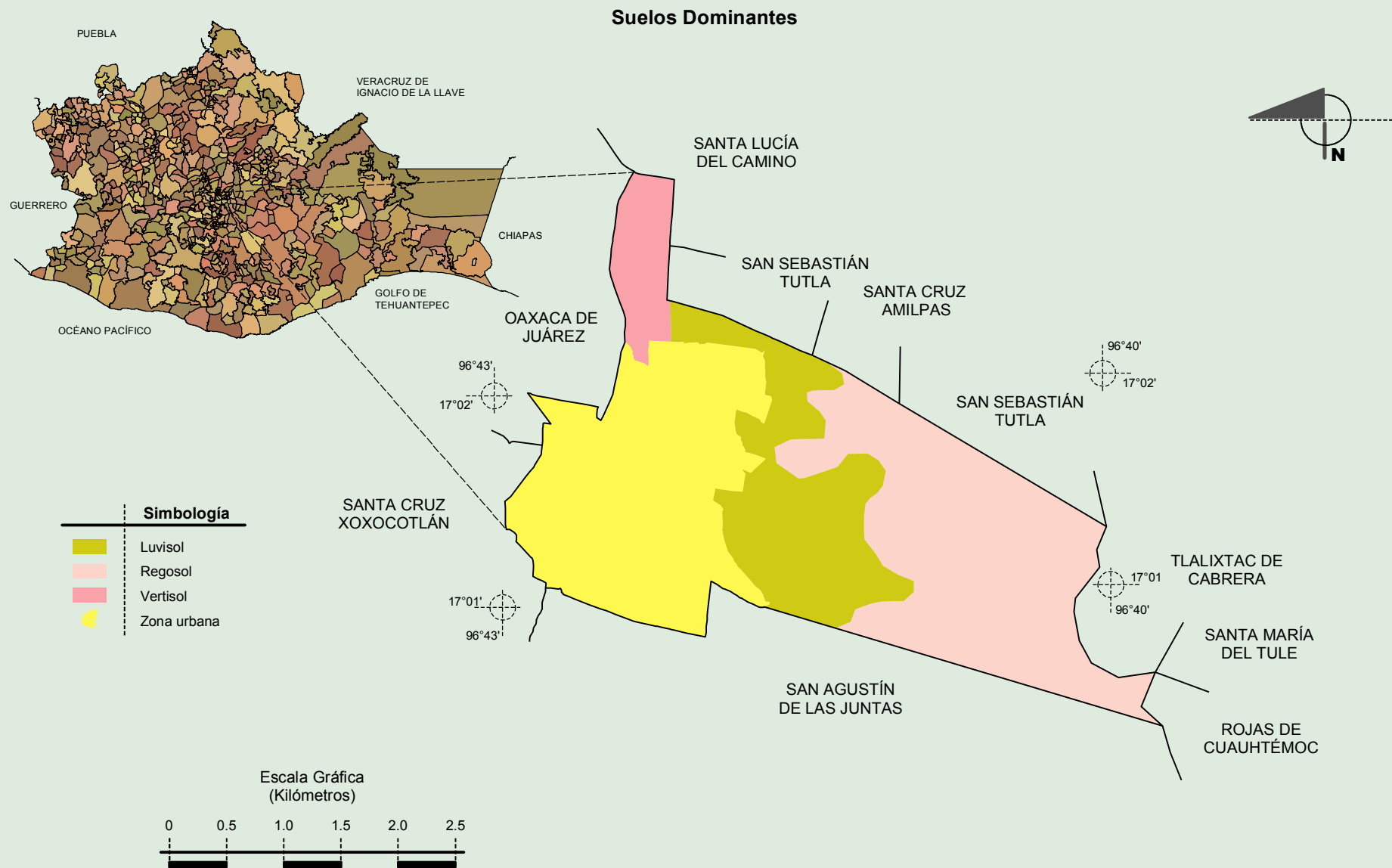
**Compendio de información geográfica municipal de los Estados Unidos Mexicanos
San Antonio de la Cal, Oaxaca**

INEGI. Compendio de información geográfica municipal 2010. San Antonio de la Cal, Oaxaca. 2010



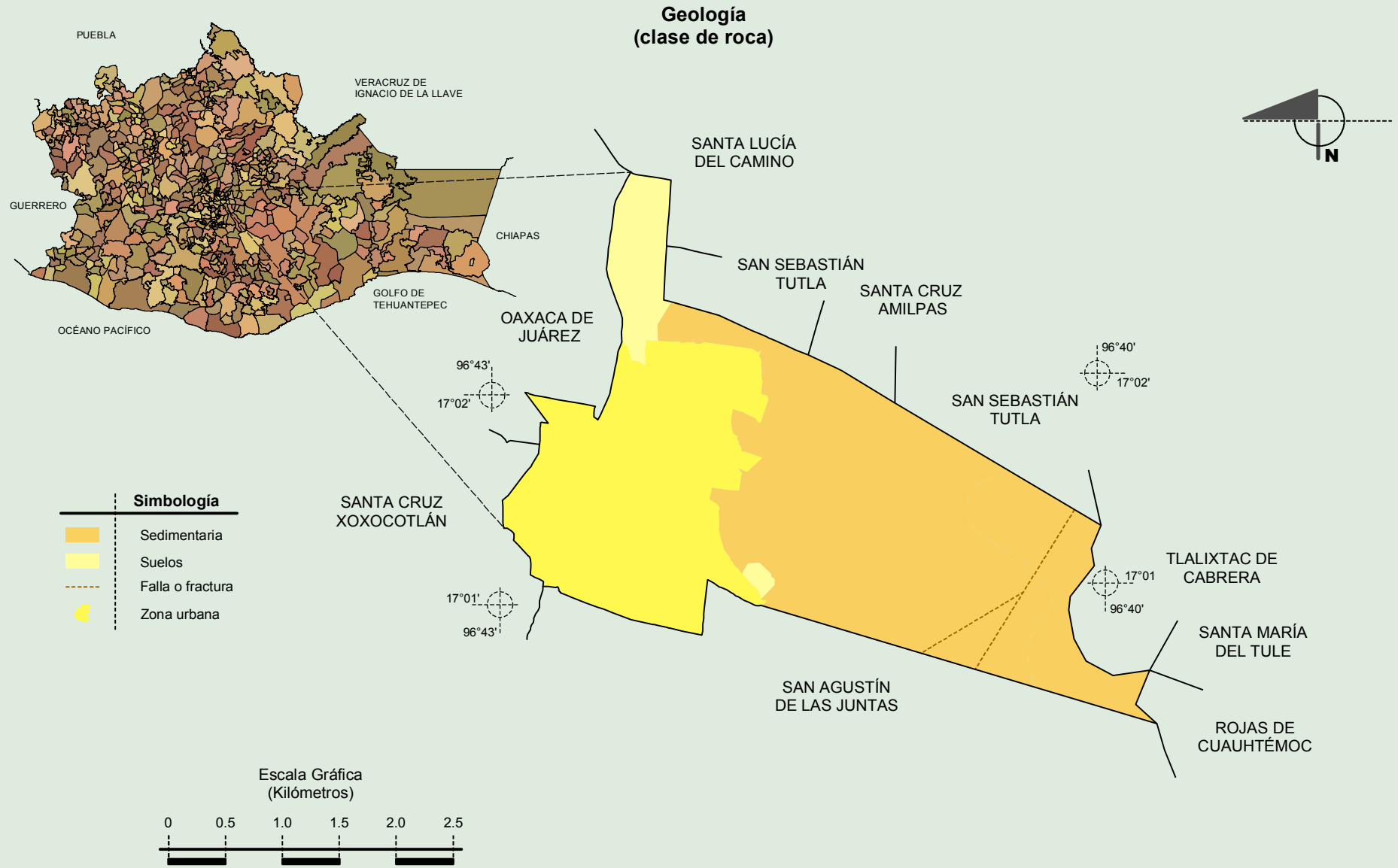
Fuente: INEGI. *Marco Geoestadístico 2010, Versión 4.3.*
 INEGI. Información Topográfica Digital Escala 1:250 000 serie III.
 INEGI. Continuo Nacional del Conjunto de Datos Geográficos de la Carta Fisiográfica 1:1 000 000, serie I.
 INEGI-CONAGUA. 2007. Mapa de la Red Hidrográfica Digital de México escala 1:250 000. México.

Compendio de información geográfica municipal de los Estados Unidos Mexicanos
San Antonio de la Cal, Oaxaca



Fuente: INEGI. *Marco Geoestadístico 2010, Versión 4.3.*
 INEGI. Conjunto de Datos Vectorial Edafológico, Escala 1:250 000 Serie II (Continuo Nacional).

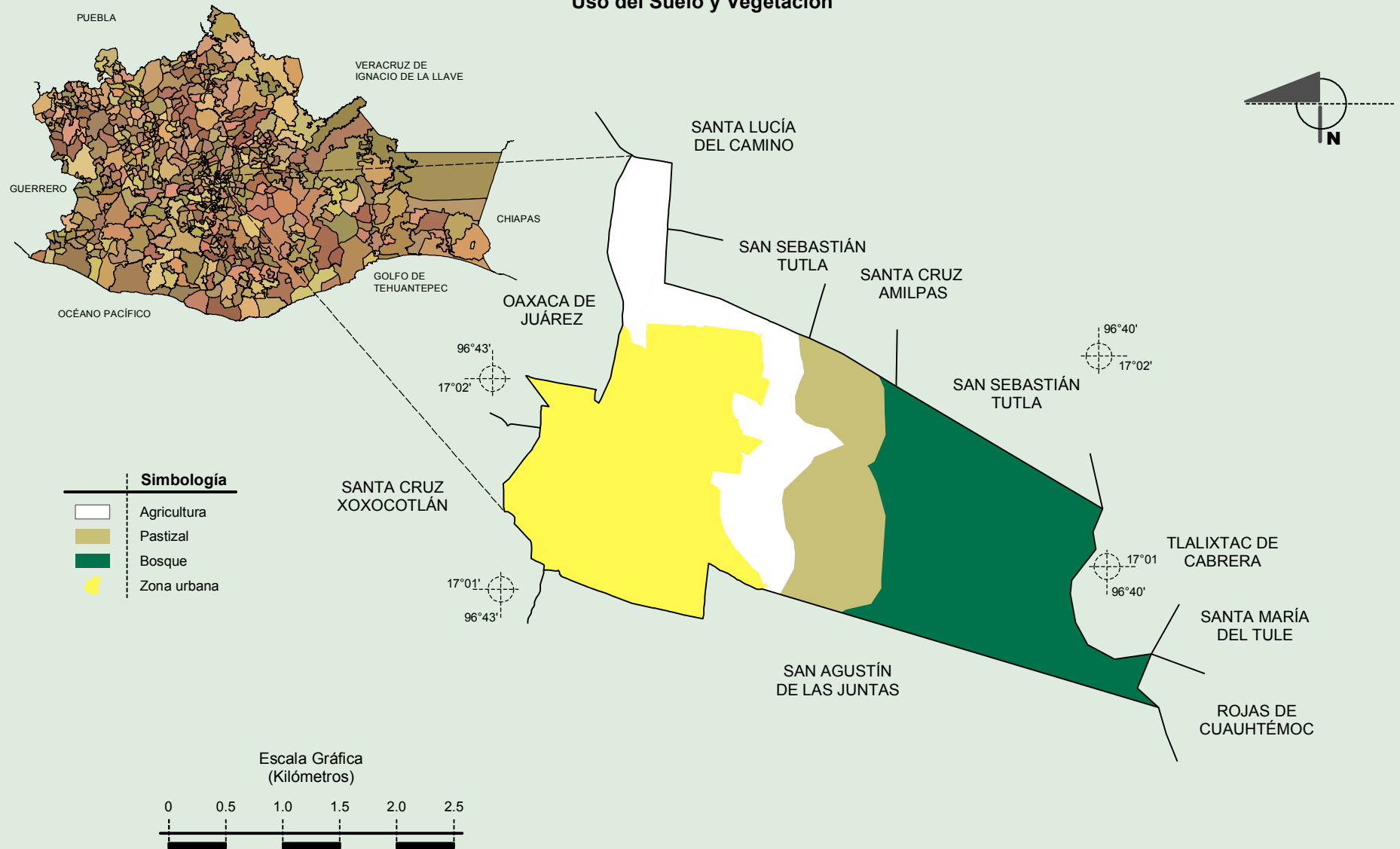
Compendio de información geográfica municipal de los Estados Unidos Mexicanos
San Antonio de la Cal, Oaxaca



Fuente: INEGI. *Marco Geoestadístico 2010, Versión 4.3.*
 INEGI. Continuo Nacional del Conjunto de Datos Geográficos de la Carta Geológica 1:250 000, serie I.

Compendio de información geográfica municipal de los Estados Unidos Mexicanos
San Antonio de la Cal, Oaxaca

Uso del Suelo y Vegetación



Fuente: INEGI. *Marco Geoestadístico 2010, Versión 4.3.*
 INEGI. Conjunto de Datos Vectoriales de Uso del Suelo y Vegetación Serie III Escala 1:250 000.