Instituto Nacional de Estadística y Geografía



Compendio de información geográfica municipal 2010

San Antonio Nanahuatípam

Oaxaca

INEGI
INSTITUTO NACIONAL
DE ESTADÍSTICA Y GEOGRAFÍA

Compendio de información geográfica municipal de los Estados Unidos Mexicanos
San Antonio Nanahuatípam, Oaxaca
clave geoestadística 20109

	Coordenadas y altitud	Colindancias	Otros datos
Ubicación geográfica	Entre los paralelos 18°05' y 18°13' de latitud norte; los meridianos 97°05' y 97°13' de longitud oeste; altitud entre 700 y 1 200 m.	Colinda al norte con el estado de Puebla; al este con el estado de Puebla y el municipio de Teotitlán de Flores Magón; al sur con el municipio de Teotitlán de Flores Magón; al oeste con los municipios de Teotitlán de Flores Magón, Tepelmeme Villa de Morelos y el estado de Puebla.	Ocupa el 0.08% de la superficie del estado. Cuenta con 3 localidades y una población total de 1 233 habitantes http://mapserver.inegi.org.mx/mgn2k/; resultado del censo 2010.

	Provincia	Subprovincia	Sistemas de topoformas
Fisiografía	Sierra Madre del Sur (100%)	Sierras centrales de Oaxaca (100%)	Lomerío típico (62.25%), Valle ramificado con lomerío (30.10%) y Sierra de cumbres tendidas (7.65%)

	Rango de temperatura	Rango de precipitación	Clima
Clima	22 – 26°C	300 – 500 mm	Seco muy cálido y cálido (100%)

	Periodo	Roca	Sitios de interés
Geología	Paleógeno (44.51%), Cuaternario (43.38%) y Cretácico (12.11%)	Sedimentaria: Arenisca-conglomerado (37.63%), caliza (12.11%), conglomerado (10.10%), caliza-lutita (6.01%) y lutita-yeso (0.87%) Suelo: Aluvial (33.28%)	No disponible.

	Suelo dominante
Edafología	Regosol (39.61%), Leptosol (36.32%), Cambisol (17.50%) y Fluvisol (6.57%)

	Región hidrológica	Cuenca	Subcuenca	Corrientes de agua	Cuerpos de agua
Hidrografía	Papaloapan (100%)	R. Papaloapan (100%)	R. Salado (100%)	**Perennes:** Salado y Calapa.	No disponible.

INEGI. Compendio de información geográfica municipal 2010. San Antonio Nanahuatípam, Oaxaca. 2010

				Intermitente: Tilapa.	

Uso del suelo y vegetación	Uso del suelo	Vegetación
	Agricultura (13.96%) y zona urbana (2.35%)	Matorral (49.25%) y Selva (34.44%)

Uso potencial de la tierra	Agrícola	Pecuario
	Para la agricultura mecanizada continua (16.12%) No aptas para la agricultura (83.88%)	Para el establecimiento de praderas cultivadas con maquinaria agrícola (16.12%) Para el aprovechamiento de la vegetación natural diferente del pastizal (16.15%) Para el aprovechamiento de la vegetación natural únicamente por el ganado caprino (67.73%)

Zona urbana	La zona urbana está creciendo sobre suelo del Cuaternario y rocas sedimentarias del Cuaternario y Paleógeno, en valle ramificado con lomerío; sobre área donde originalmente había suelos denominados Cambisol y Regosol; tiene clima seco muy cálido y cálido, y está creciendo sobre terrenos previamente ocupado por agricultura, selva y matorral.

Zonas arqueológicas y monumentos históricos	La Iglesia en honor a San Antonio de Padua fue reconocida por el Instituto Nacional de Antropología e Historia como patrimonio cultural de la humanidad, esto, según versiones de la población. No se sabe exactamente la fecha.

Fuente: ***www.inafed.gob.mx/wb2/ELOCAL/ELOC_Enciclopedia***

Hablantes de lengua indígena	Dialecto	Número de personas
	Náhuatl, Mazateco, Chatino, Cuicateco, Popoloca y No especificado.	93

Fuente: **INEGI.** ***II Conteo de Población y Vivienda, 2005. Tabulados básicos.***

Cultura popular	Artesanías	Gastronomía	Música
	Se realizan principalmente trabajos de ebanistería y carpintería.	Se consumen principalmente lo que se conoce como tesmoles (guisados) de carne de res, de guajolote, gallina, puerco, etc.; además de diferentes tipos de moles como el verde y el poblano. Entre las bebidas es tradicional el mezcal y las cervezas.	Se cuenta con una banda de música de viento que interpretan melodías regionales entre ellas la flor del naranjo, melodía que no puede faltar en las diferentes festividades de la población.

Fuente: ***www.inafed.gob.mx/wb2/ELOCAL/ELOC_Enciclopedia***

INEGI. Compendio de información geográfica municipal 2010. San Antonio Nanahuatípam, Oaxaca. 2010

Localidades e Infraestructura para el Transporte

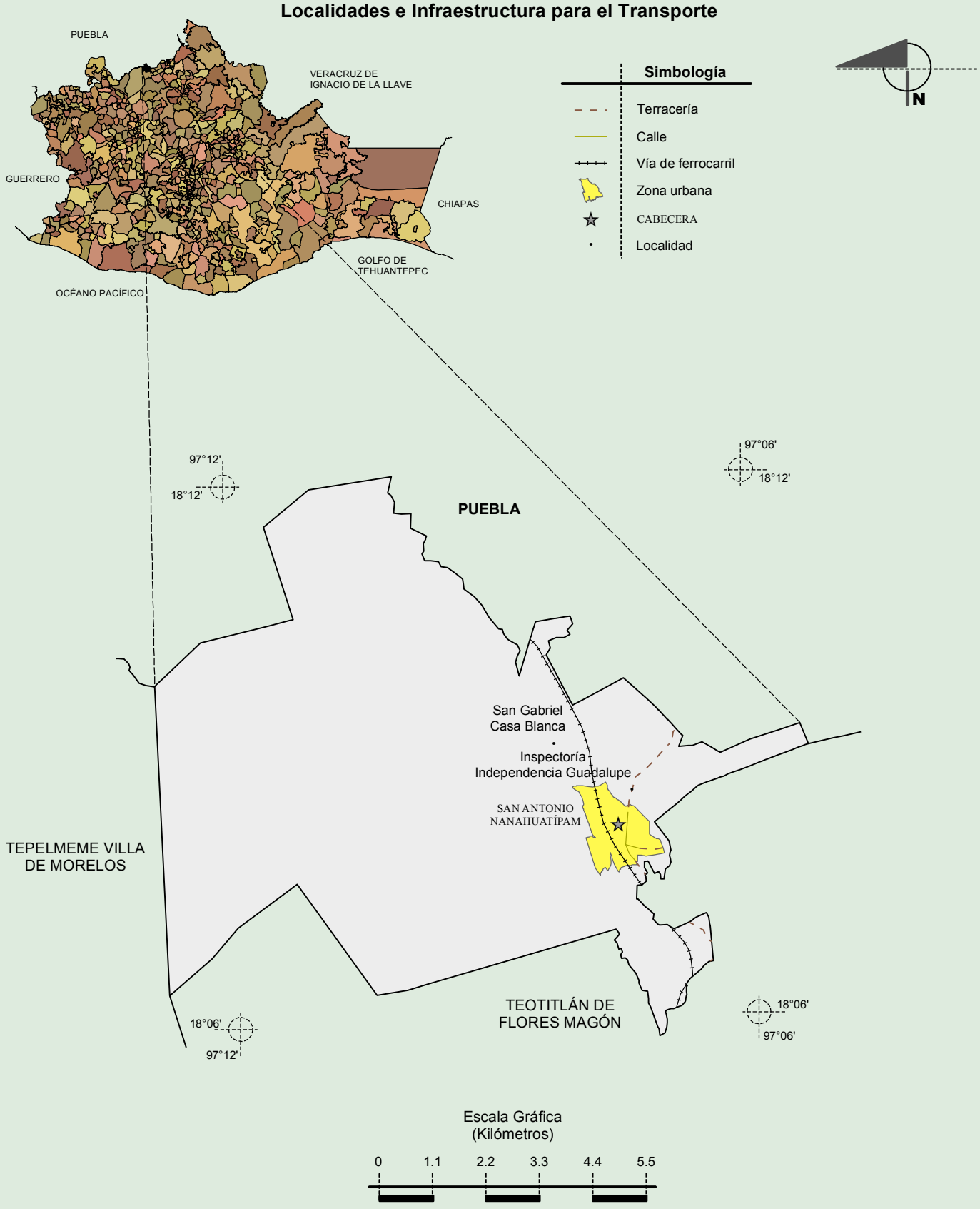

Fuente: INEGI. *Marco Geoestadístico 2010, Versión 4.3.*
INEGI. Información Topográfica Digital Escala 1:250 000 serie III.

INEGI. Compendio de información geográfica municipal 2010. San Antonio Nanahuatípam, Oaxaca. 2010

Relieve

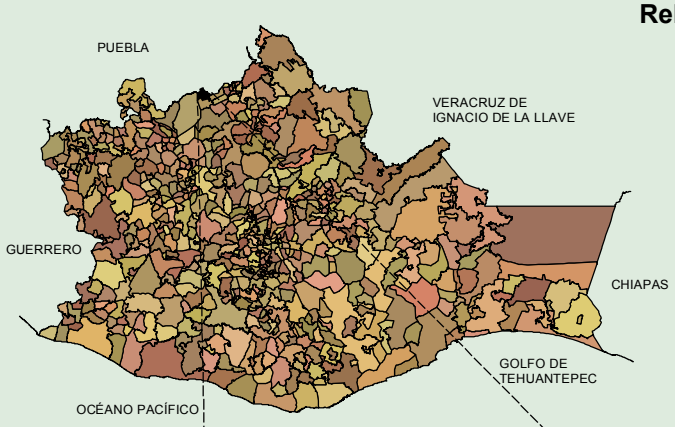

Simbología

- Curva de nivel
- Corriente de agua
- Sierra
- Lomerío
- Valle
- Zona urbana

N

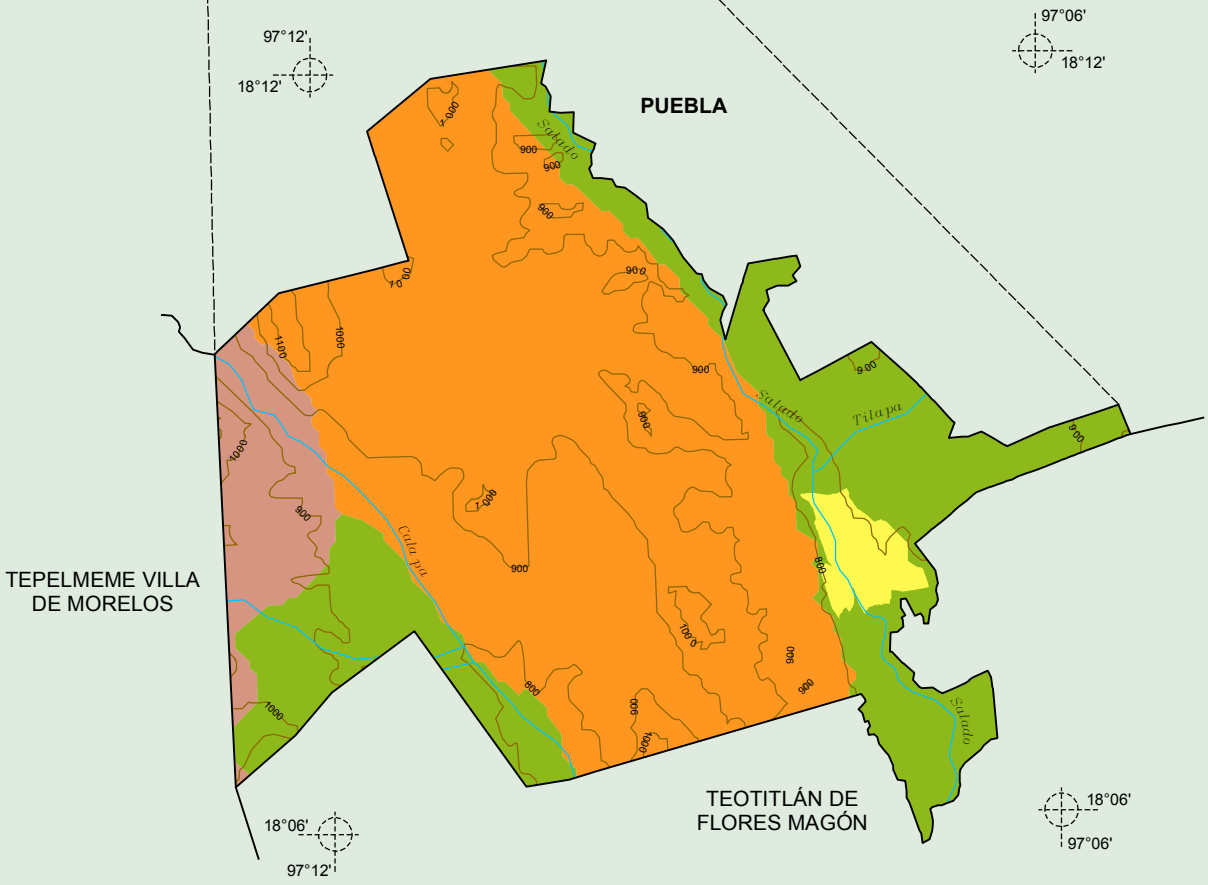

Escala Gráfica
(Kilómetros)

0 1.1 2.2 3.3 4.4 5.5

Fuente: INEGI. *Marco Geoestadístico 2010, Versión 4.3.*
INEGI. Información Topográfica Digital Escala 1:250 000 serie III.
INEGI. Continuo Nacional del Conjunto de Datos Geográficos de la Carta Fisiográfica 1:1 000 000, serie I.
INEGI-CONAGUA. 2007. Mapa de la Red Hidrográfica Digital de México escala 1:250 000. México.

INEGI. Compendio de información geográfica municipal 2010. San Antonio Nanahuatípam, Oaxaca. 2010

Climas

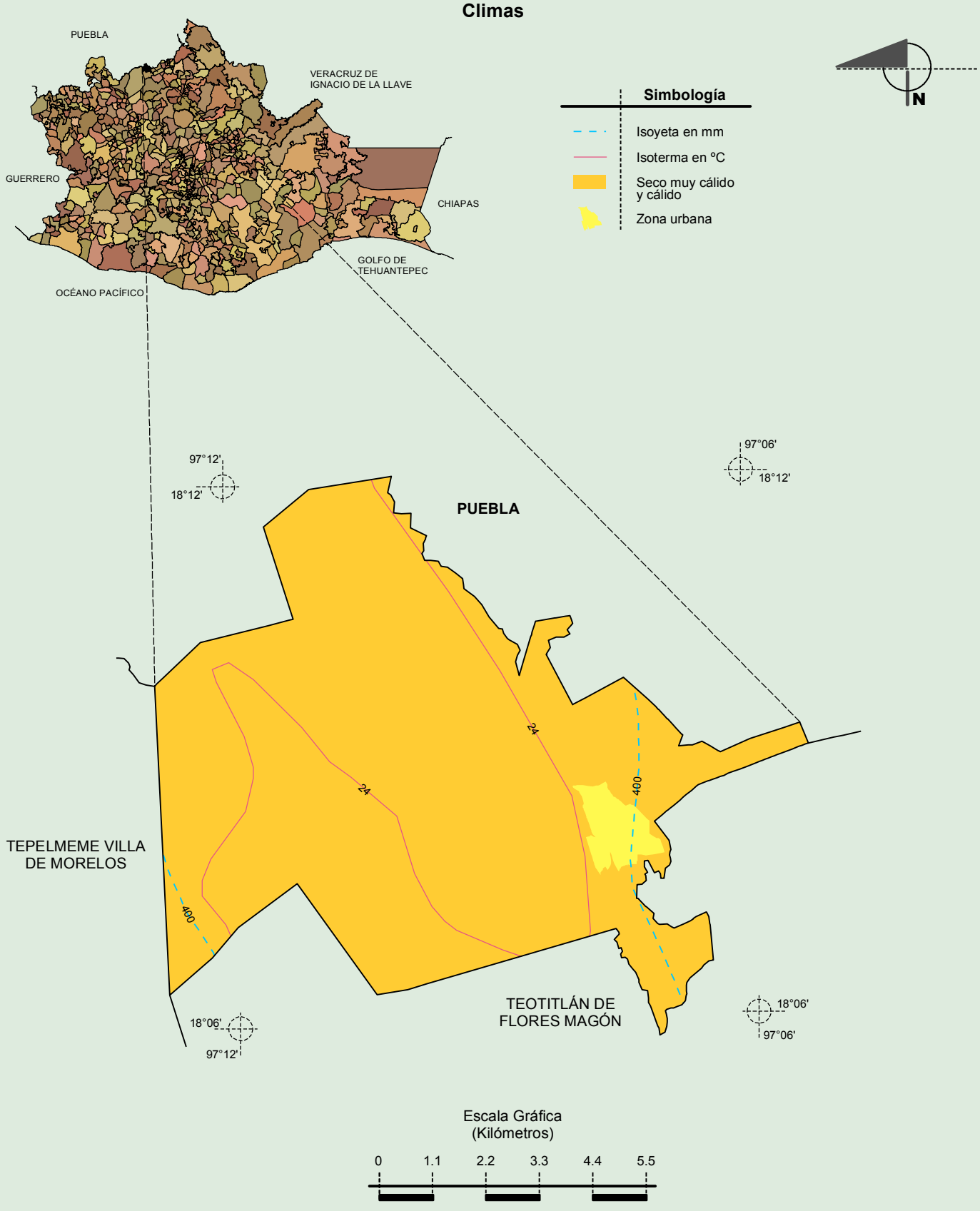

Fuente: INEGI. *Marco Geoestadístico 2010, Versión 4.3.*
INEGI. Continuo Nacional del Conjunto de Datos Geográficos de las Cartas de Climas, Precipitación Total Anual y Temperatura Media Anual 1:1 000 000, serie I.

INEGI. Compendio de información geográfica municipal 2010. San Antonio Nanahuatípam, Oaxaca. 2010

Geología (clase de roca)

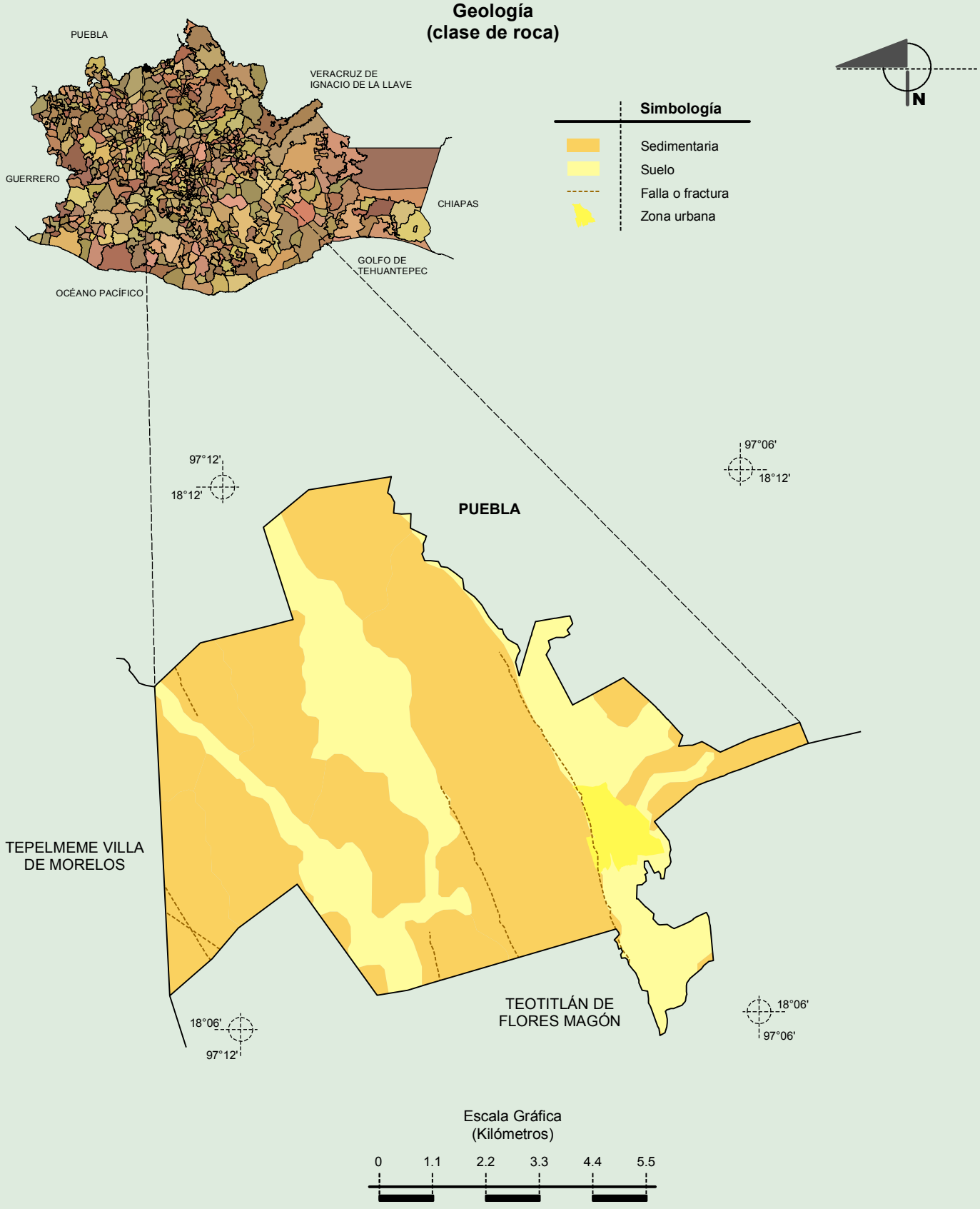

Fuente: INEGI. *Marco Geoestadístico 2010, Versión 4.3.*
INEGI. Continuo Nacional del Conjunto de Datos Geográficos de la Carta Geológica 1:250 000, serie I.

INEGI. Compendio de información geográfica municipal 2010. San Antonio Nanahuatípam, Oaxaca. 2010

Suelos Dominantes

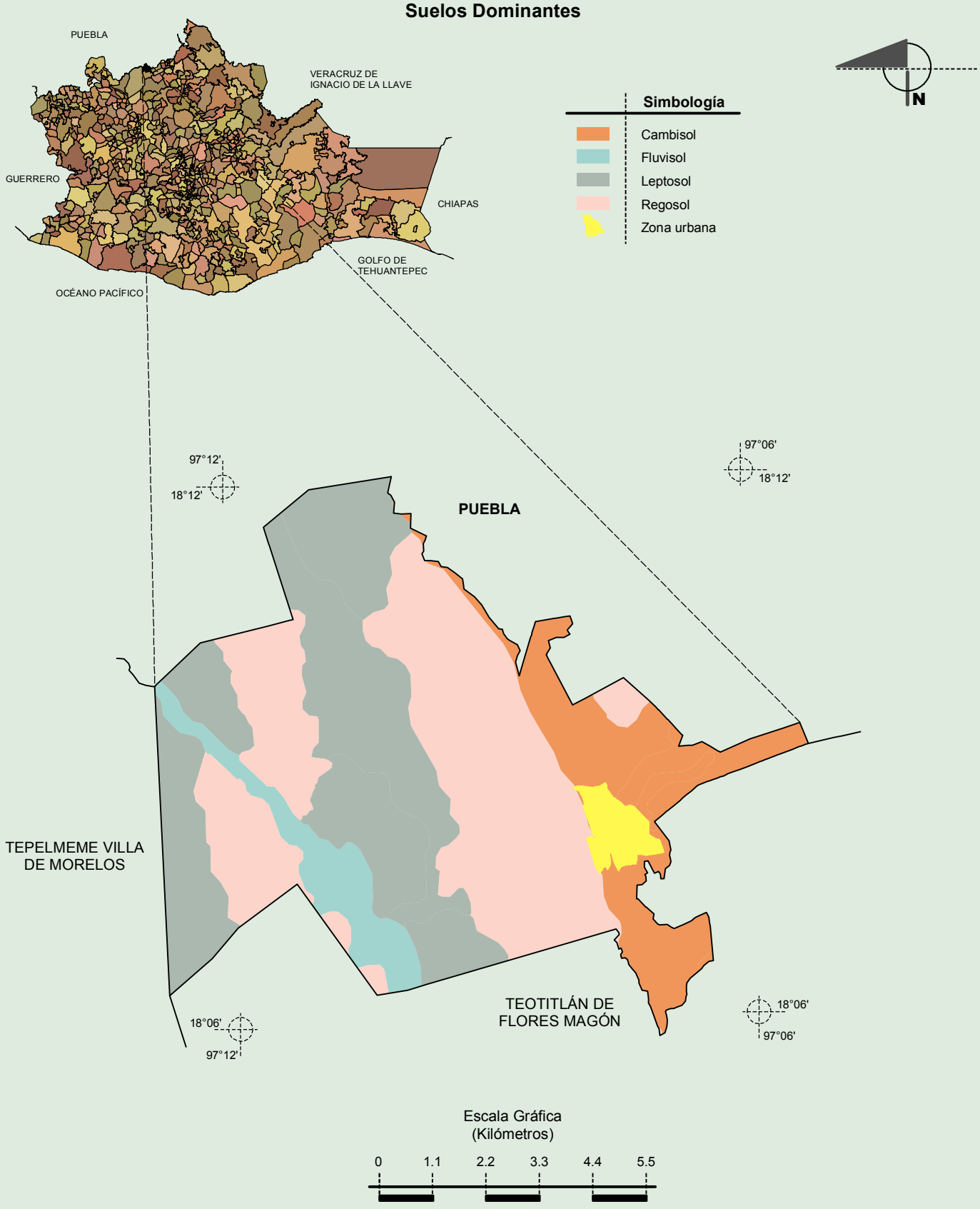

Fuente: INEGI. *Marco Geoestadístico 2010, Versión 4.3.*
INEGI. Conjunto de Datos Vectorial Edafológico, Escala 1:250 000 Serie II (Continuo Nacional).

INEGI. Compendio de información geográfica municipal 2010. San Antonio Nanahuatípam, Oaxaca. 2010

Uso del Suelo y Vegetación

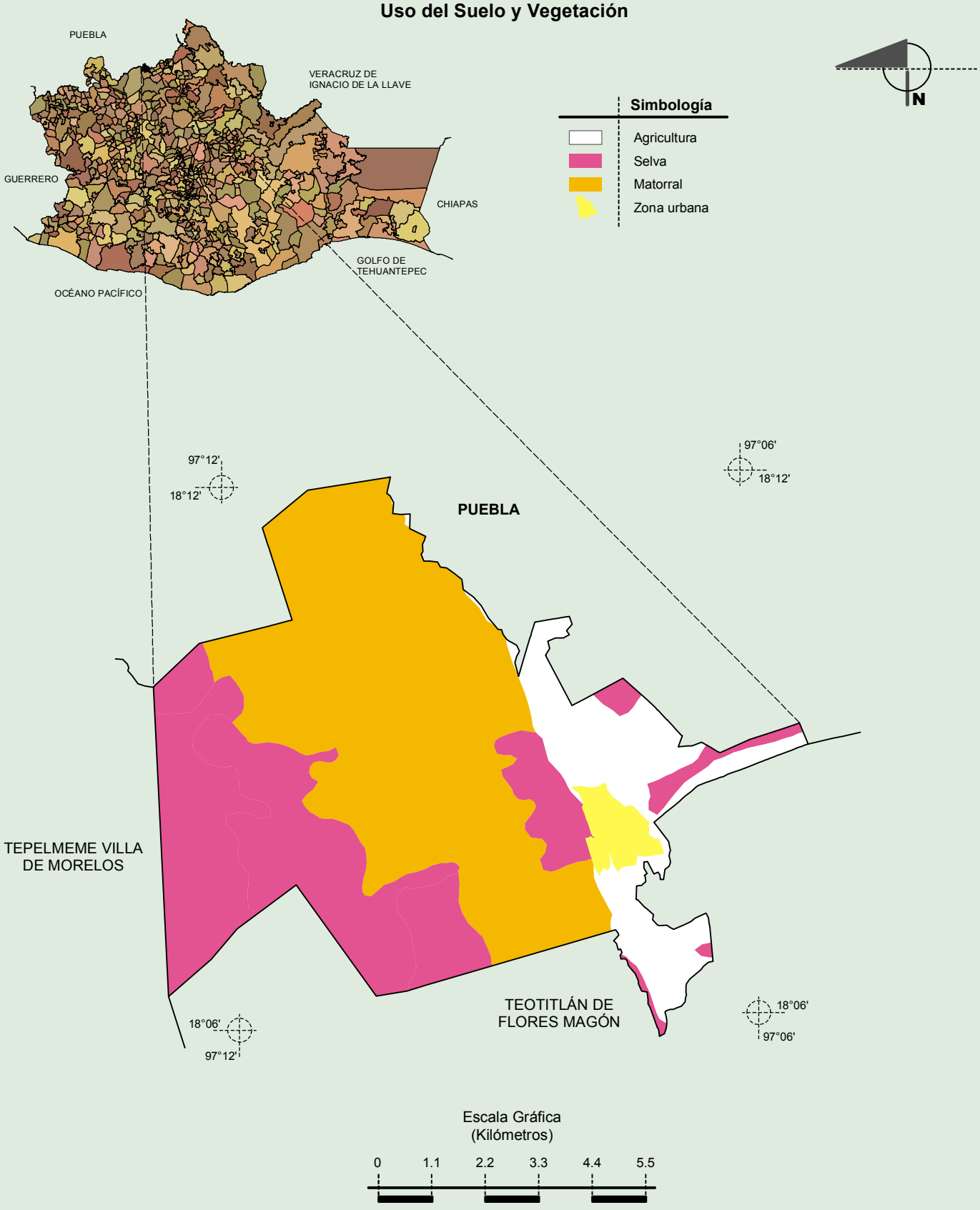

Fuente: INEGI. *Marco Geoestadístico 2010, Versión 4.3.*
INEGI. Conjunto de Datos Vectoriales de Uso del Suelo y Vegetación Serie III Escala 1:250 000.

INEGI. Compendio de información geográfica municipal 2010. San Antonio Nanahuatípam, Oaxaca. 2010