



# Compendio de información geográfica municipal 2010

## San Bartolomé Ayautla

### Oaxaca



**Compendio de información geográfica municipal de los  
Estados Unidos Mexicanos  
San Bartolomé Ayautla, Oaxaca  
clave geoestadística 20116**

Ubicación geográfica	Coordenadas y altitud	Colindancias	Otros datos
	Entre los paralelos 18°00' y 18°07' de latitud norte; los meridianos 96°37' y 96°44' de longitud oeste; altitud entre 100 y 2 200 m.	Colinda al norte con los municipios de San Juan Coatzóspam y San José Tenango; al este con los municipios de San José Tenango, San Felipe Jalapa de Díaz y San Pedro Teutila; al sur con los municipios de San Pedro Teutila y Chiquihuitlán de Benito Juárez; al oeste con los municipios de Chiquihuitlán de Benito Juárez y San Juan Coatzóspam.	Ocupa el 0.06% de la superficie del estado. Cuenta con 10 localidades y una población total de 4 052 habitantes <a href="http://mapserver.inegi.org.mx/mgn2k/">http://mapserver.inegi.org.mx/mgn2k/</a> ; resultado del censo 2010.

Fisiografía	Provincia	Subprovincia	Sistemas de topoformas
	Sierra Madre del Sur (100%)	Sierras Orientales (100%)	Sierra de cumbres tendidas (100%)

Clima	Rango de temperatura	Rango de precipitación	Clima
	16 – 26 °C	2 500 – 4 500 mm	Semicálido húmedo con lluvias todo el año (34.00%), templado húmedo con abundantes lluvias en verano (25.00%), cálido húmedo con abundantes lluvias en verano (24.00%) y cálido húmedo con lluvias todo el año (17.00%)

Geología	Periodo	Roca	Sitios de interés
	Cretácico (94.96%) y Paleógeno (5.04%)	Sedimentaria: Caliza (73.70%), lutita (21.26%) y lutita-arenisca (5.04%)	No disponible.

Edafología	Suelo dominante
	Leptosol (72.51%), Luvisol (26.43%), Regosol (0.87%) y Cambisol (0.19%)

Hidrografía	Región hidrológica	Cuenca	Subcuenca	Corrientes de agua	Cuerpos de agua
	Papaloapan (100%)	R. Papaloapan (100%)	R. Blanco (76.93%) y P. Presidente Alemán (23.07%)	Perenne: Santo Domingo Intermitentes.	No disponible.

Uso del suelo y vegetación	Uso del suelo	Vegetación
	Agricultura (13.60%) y zona urbana (1.63%)	Selva (42.28%) y bosque (42.49%)

Uso potencial de la tierra	Agrícola	Pecuario
	No aptas para la agricultura (100%)	No aptas para uso pecuario (100%)

Zona urbana	
	La zona urbana está creciendo sobre rocas sedimentaria del Cretácico y Paleógeno, en sierra de cumbres tendidas; sobre área donde había suelo denominado Luvisol; tiene clima semicálido húmedo con lluvias todo el año y cálido húmedo con lluvias todo el año, y está creciendo sobre terrenos previamente ocupados por agricultura y selva.

Zonas arqueológicas y monumentos históricos	
	Cuenta con un templo católico del siglo XIX, en honor a San Bartolomé Apóstol.

Fuente: [www.inafed.gob.mx/wb2/ELOCAL/ELOC](http://www.inafed.gob.mx/wb2/ELOCAL/ELOC) Enciclopedia

Hablantes de lengua indígena	Dialecto	Número de personas
	Mazateco, Lengua Mixteca y No especificado.	3 270

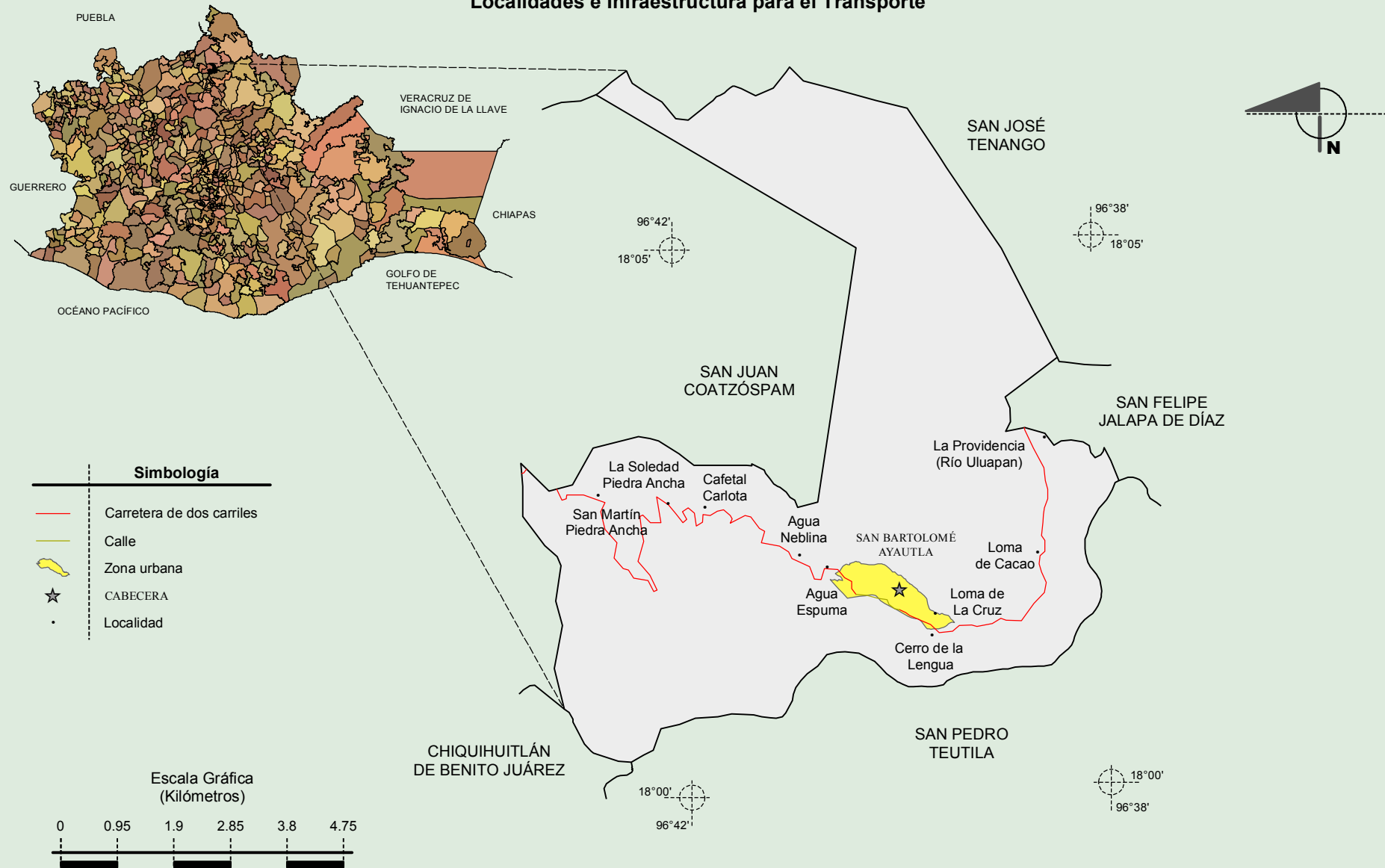
Fuente: INEGI. *II Censo de Población y Vivienda, 2005. Tabulados básicos.*

Cultura popular	Artesanías	Gastronomía	Música
	Se realizan principalmente bordados de huipiles, servilletas, manteles, entre otros.	Los principales platillos y más regionales son: el pilte (hecho con carne de pollo o puerco), tesmole de caracol de arrollo, guasmole, tamales de frijol y frijol con tepejilote.	Existe una banda que interpreta música de viento y que interpretan temas regionales, entre ellas la denominada "flor del naranjo".

Fuente: [www.inafed.gob.mx/wb2/ELOCAL/ELOC](http://www.inafed.gob.mx/wb2/ELOCAL/ELOC) Enciclopedia

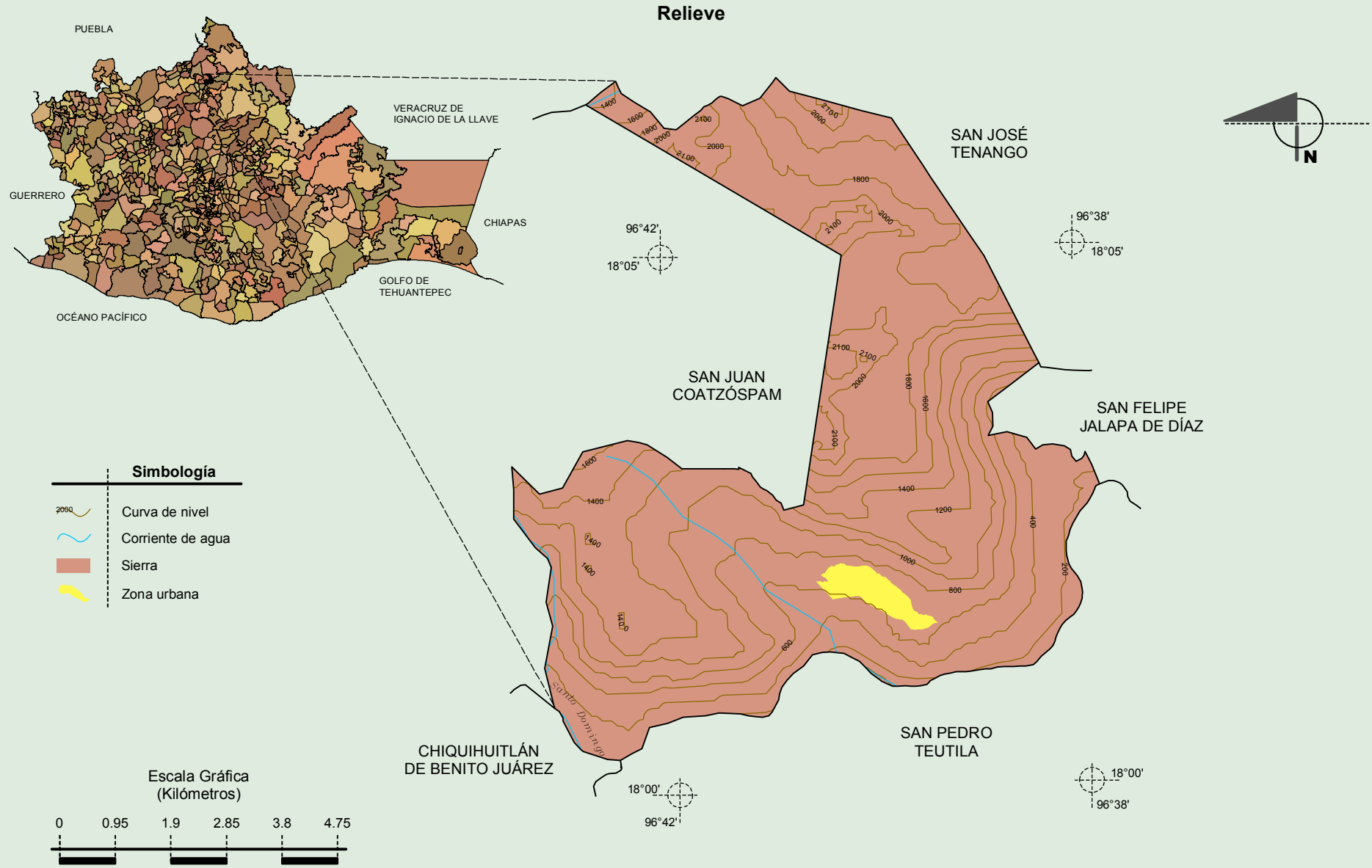
**Compendio de información geográfica municipal de los Estados Unidos Mexicanos  
San Bartolomé Ayautla, Oaxaca**

**Localidades e Infraestructura para el Transporte**



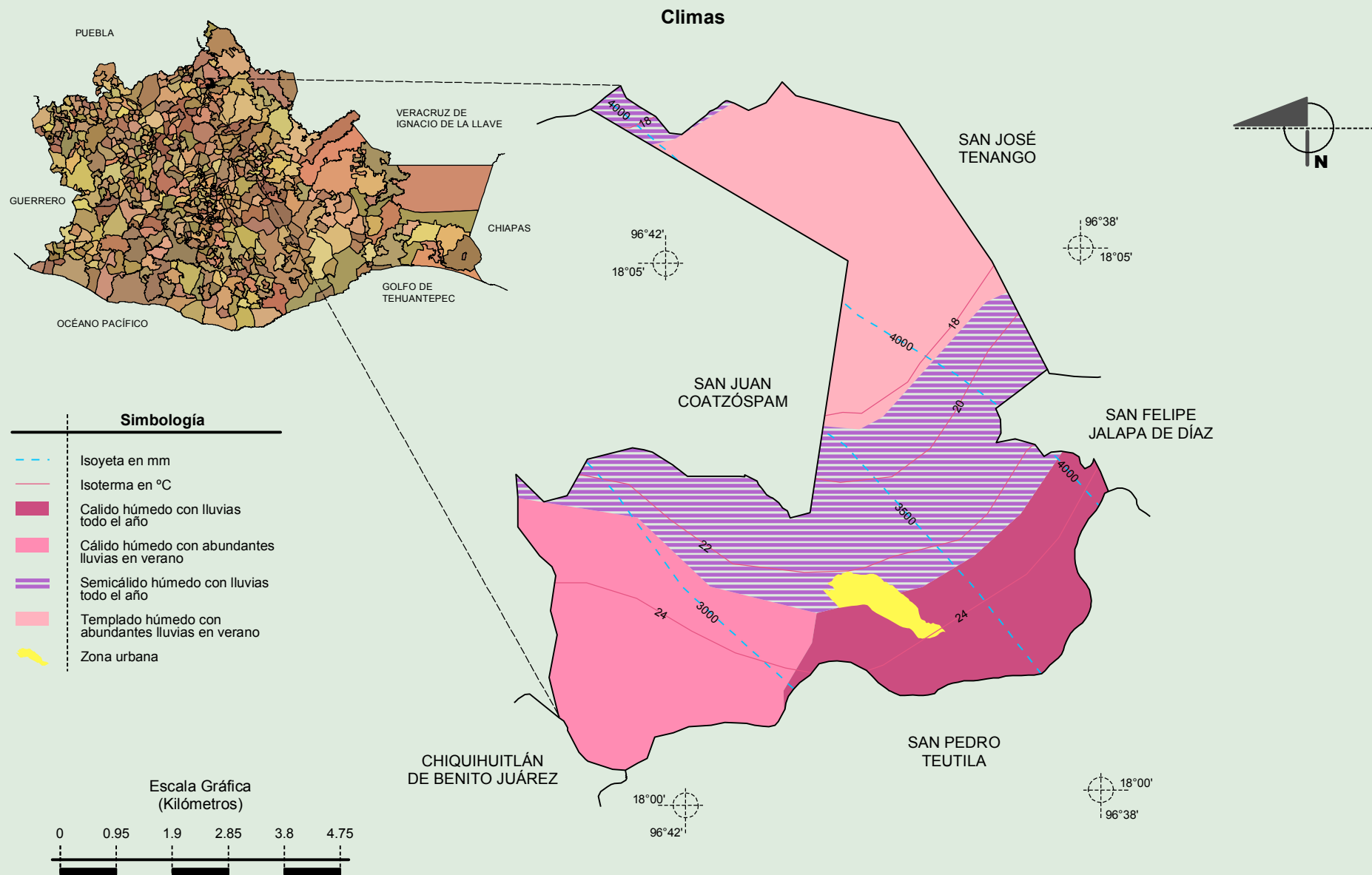
Fuente: INEGI. *Marco Geoestadístico 2010, Versión 4.3.*  
INEGI. Información Topográfica Digital Escala 1:250 000 serie III.

# Compendio de información geográfica municipal de los Estados Unidos Mexicanos San Bartolomé Ayautla, Oaxaca



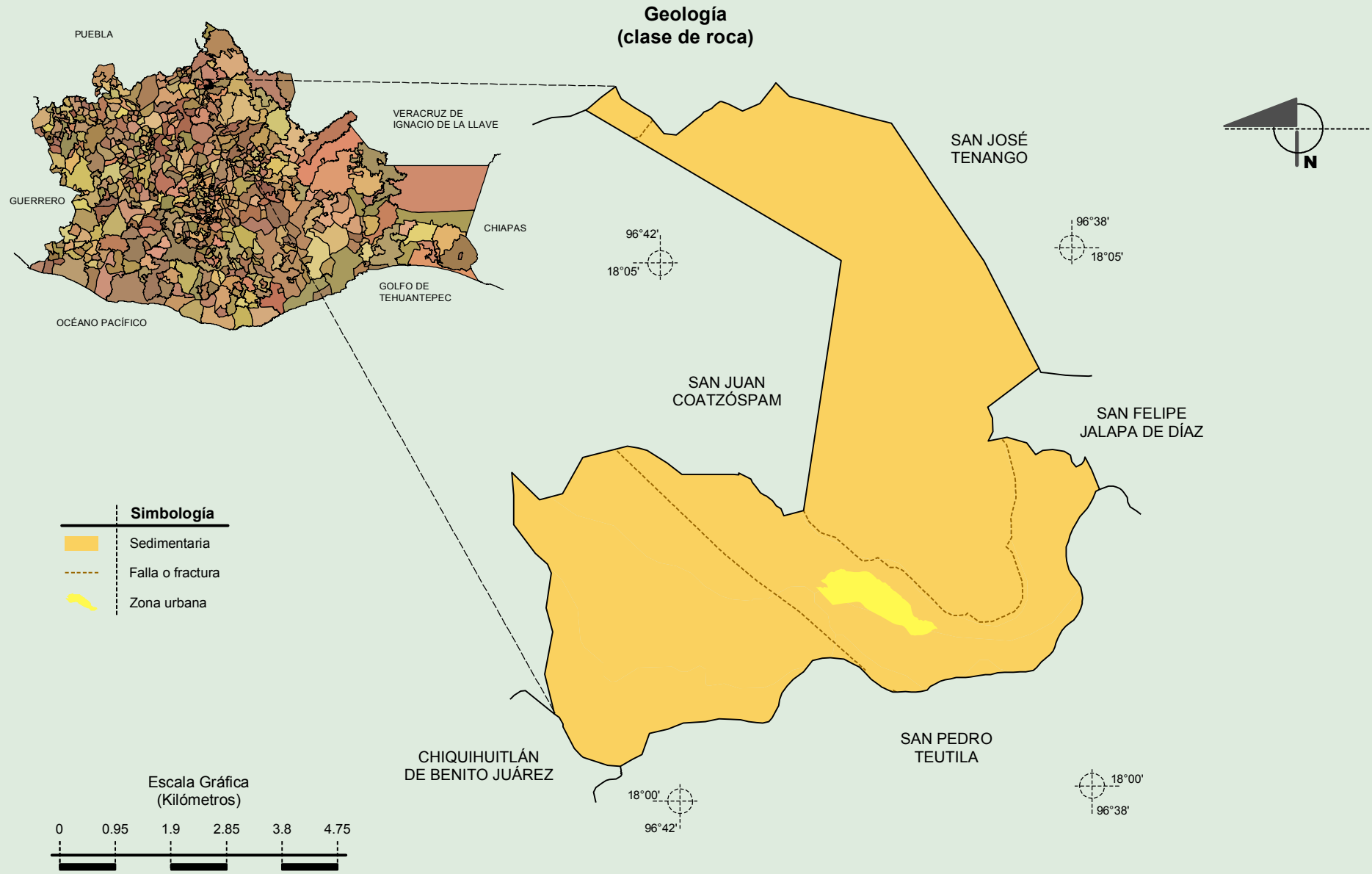
Fuente: INEGI. *Marco Geoestadístico 2010, Versión 4.3.*  
INEGI. Información Topográfica Digital Escala 1:250 000 serie III.  
INEGI. Continuo Nacional del Conjunto de Datos Geográficos de la Carta Fisiográfica 1:1 000 000, serie I.  
INEGI-CONAGUA. 2007. Mapa de la Red Hidrográfica Digital de México escala 1:250 000. México.

**Compendio de información geográfica municipal de los Estados Unidos Mexicanos**  
**San Bartolomé Ayautla, Oaxaca**



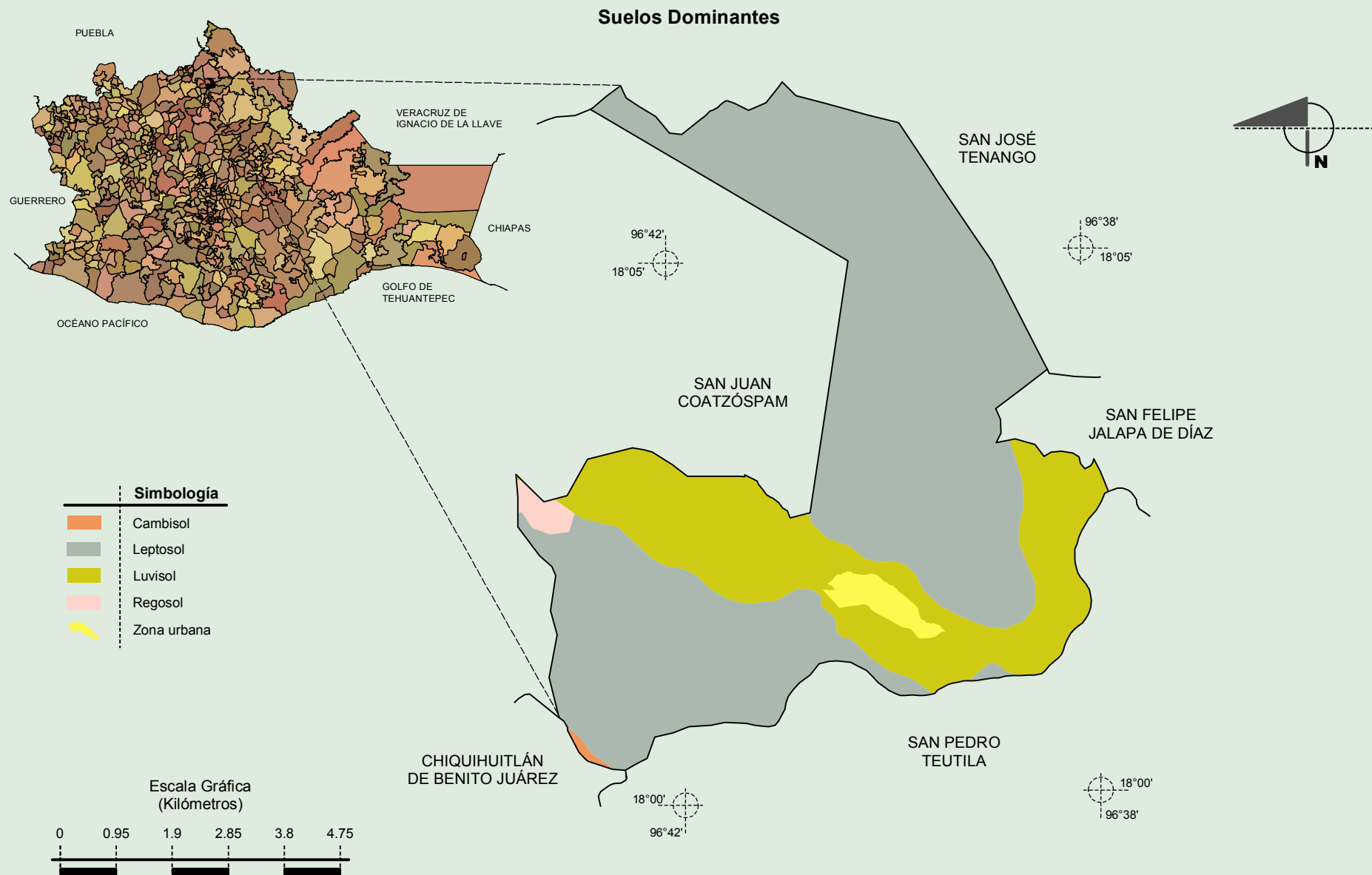
Fuente: INEGI. *Marco Geoestadístico 2010, Versión 4.3.*  
 INEGI. Continuo Nacional del Conjunto de Datos Geográficos de las Cartas de Climas, Precipitación Total Anual y Temperatura Media Anual 1:1 000 000, serie I.

# Compendio de información geográfica municipal de los Estados Unidos Mexicanos San Bartolomé Ayautla, Oaxaca



Fuente: INEGI. *Marco Geoestadístico 2010, Versión 4.3.*  
INEGI. Continuo Nacional del Conjunto de Datos Geográficos de la Carta Geológica 1:250 000, serie I.

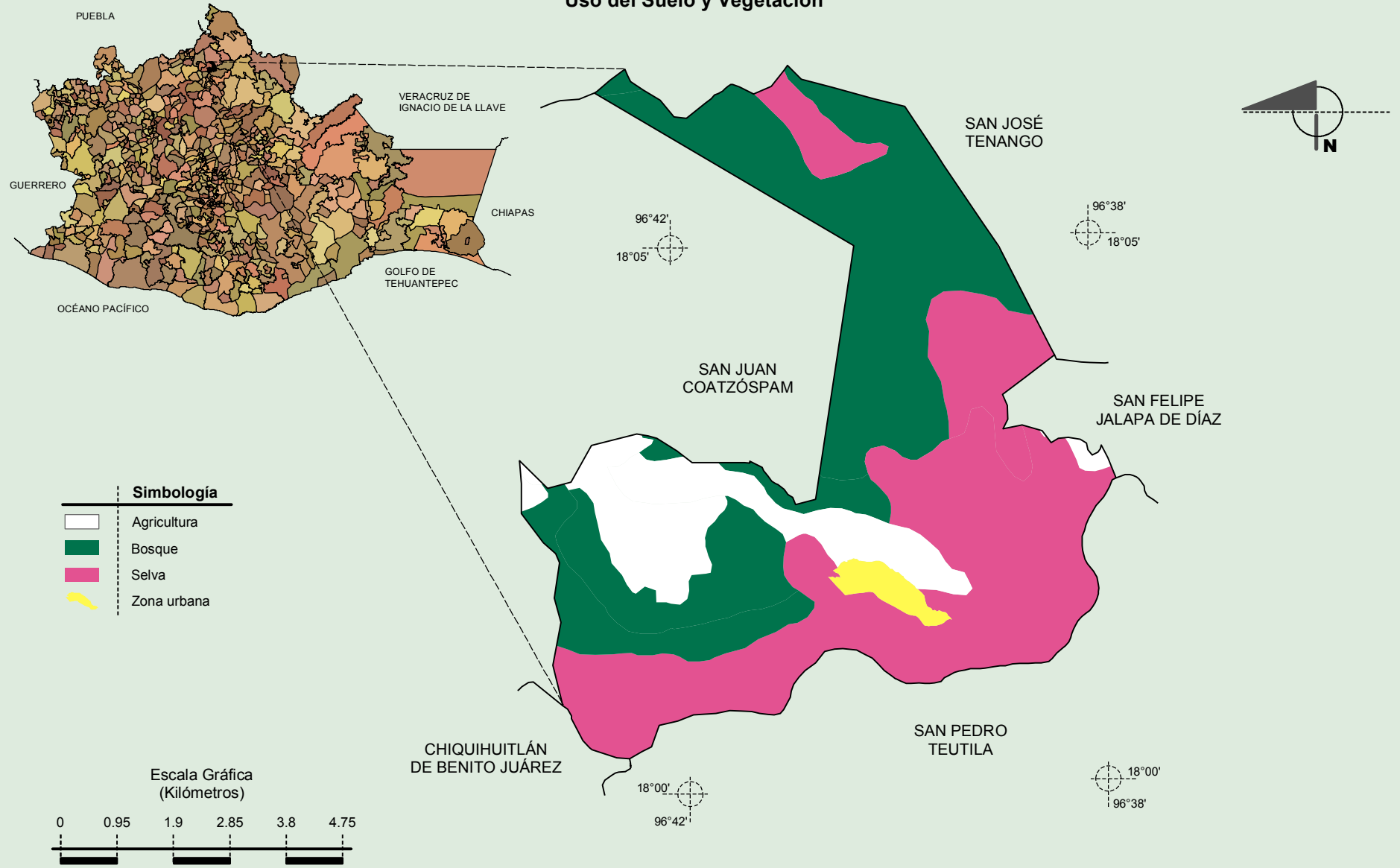
**Compendio de información geográfica municipal de los Estados Unidos Mexicanos  
San Bartolomé Ayautla, Oaxaca**



Fuente: INEGI. *Marco Geoestadístico 2010, Versión 4.3.*  
INEGI. Conjunto de Datos Vectorial Edafológico, Escala 1:250 000 Serie II (Continuo Nacional).

# Compendio de información geográfica municipal de los Estados Unidos Mexicanos San Bartolomé Ayautla, Oaxaca

## Uso del Suelo y Vegetación



Fuente: INEGI. *Marco Geoestadístico 2010, Versión 4.3.*  
INEGI. Conjunto de Datos Vectoriales de Uso del Suelo y Vegetación Serie III Escala 1:250 000.