



# Compendio de información geográfica municipal 2010

San Dionisio Ocotepec

Oaxaca



INSTITUTO NACIONAL  
DE ESTADÍSTICA Y GEOGRAFÍA

# Compendio de información geográfica municipal de los Estados Unidos Mexicanos San Dionisio Ocotepec, Oaxaca clave geoestadística 20131

Ubicación geográfica	Coordenadas y altitud	Colindancias	Otros datos
	Entre los paralelos 16°41' y 16°53' de latitud norte; los meridianos 96°11 y 96°26' de longitud oeste; altitud entre 900 y 2 600 m.	Colinda al norte con los municipios de Santiago Matatlán, San Pablo Villa de Mitla y San Lorenzo Albarradas; al este con los municipios de San Lorenzo Albarradas, Tlacolula de Matamoros y San Pedro Totolápam; al sur con los municipios de San Pedro Totolápam y Santiago Matatlán; al oeste con el municipio de Santiago Matatlán.	Ocupa el 0.33% de la superficie del estado. Cuenta con 23 localidades y una población total de 10 500 habitantes <a href="http://mapserver.inegi.org.mx/mgn2k/">http://mapserver.inegi.org.mx/mgn2k/</a> ; resultado del censo 2010.

Fisiografía	Provincia	Subprovincia	Sistemas de topoformas
	Sierra Madre del Sur (100%)	Sierras y Valles de Oaxaca (71.20%) y Sierra Orientales (28.80%)	Lomerío con llanuras (45.51%), Sierra de cumbres tendidas (34.00%), Sierra compleja (14.47%), Sierra baja compleja (5.79%) y Llanura aluvial con lomerío (0.23%)

Clima	Rango de temperatura	Rango de precipitación	Clima
	16 – 24°C	500 –800 mm	Semiseco semicálido (77.92%), templado subhúmedo con lluvias en verano (12.16%), semicálido subhúmedo con lluvias en verano (9.29%), semiseco muy cálido y cálido (0.63%)

Geología	Periodo	Roca	Sitios de interés
	Terciario (74.04%), Cretácico (23.85%) y Cuaternario (2.11%)	Ígnea extrusiva: Toba ácida (69.92%) y andesita (4.12%) Sedimentaria: Caliza (22.14%) y lutita-arenisca (1.71%) Suelo: Aluvial (2.11%)	Mina: Oro y Cobre.

Edafología	Suelo dominante
	Luvisol (56.97%), Leptosol (31.42%), Regosol (3.72%), Cambisol (2.98%), Vertisol (2.22%), Phaeozem (0.56%) y Fluvisol (0.39%)

Nota: el porcentaje faltante corresponde a Zona Urbana con (1.74%)

	Región hidrológica	Cuenca	Subcuenca	Corrientes de agua	Cuerpos de agua
<b>Hidrografía</b>	Tehuantepec (99.79%) y Costa Chica-Río Verde (0.21%)	R. Tehuantepec (99.79%) y R. Atoyac (0.21%)	R. Alto Tehuantepec (52.37%), R. San Antonio (47.42%) y R. Atoyac-Oaxaca de Juárez (0.21%)	<b>Intermitentes:</b> Grande, Peña Larga, Los Río Bichones, Seco, El Carrizal, Víbora de Cascabel, Guiobehe, Las Anonas, La Chivesa y Zapote.	No disponible.

<b>Uso del suelo y vegetación</b>	Uso del suelo	Vegetación
	Agricultura (9.92%) y zona urbana (1.74%)	Bosque (47.90%), selva (32.06%) y pastizal inducido (8.38%)

<b>Uso potencial de la tierra</b>	Agrícola	Pecuario
	Para la agricultura mecanizada continua (2.56%) Para la agricultura manual estacional (10.72%) No aptas para la agricultura (86.72%)	Para el establecimiento de praderas cultivadas con maquinaria agrícola (2.56%) Para el aprovechamiento de la vegetación de pastizal (13.98%) Para el aprovechamiento de la vegetación natural diferente del pastizal (0.60%) Para el aprovechamiento de la vegetación natural únicamente por el ganado caprino (30.32%) No aptas para uso pecuario (52.54%)

<b>Zona urbana</b>	Las zonas urbanas están creciendo sobre suelo del Cuaternario y roca ígneas extrusivas del Terciario, en sierra de cumbres tendidas y lomerío con llanuras; sobre áreas donde originalmente había suelos denominados Vertisol, Luvisol, Phaeozem y Regosol; tienen clima semiseco semicálido y semicálido subhúmedo con lluvias en verano, y están creciendo sobre terrenos previamente ocupados por agricultura y pastizal.
--------------------	--

<b>Zonas arqueológicas y monumentos históricos</b>	Se ubica un convento dedicado a San Dionisio, el cual fue fundado durante el siglo XVII.
--	--

Fuente: [www.inafed.gob.mx/wb2/ELOCAL/ELOC](http://www.inafed.gob.mx/wb2/ELOCAL/ELOC) Enciclopedia

<b>Hablantes de lengua indígena</b>	Dialecto	Número de personas
	Lengua Zapoteca, Lengua Chinanteca, Mixe, Huave y No especificado.	8 141

Fuente: INEGI. II Censo de Población y Vivienda, 2005. Tabulados básicos.

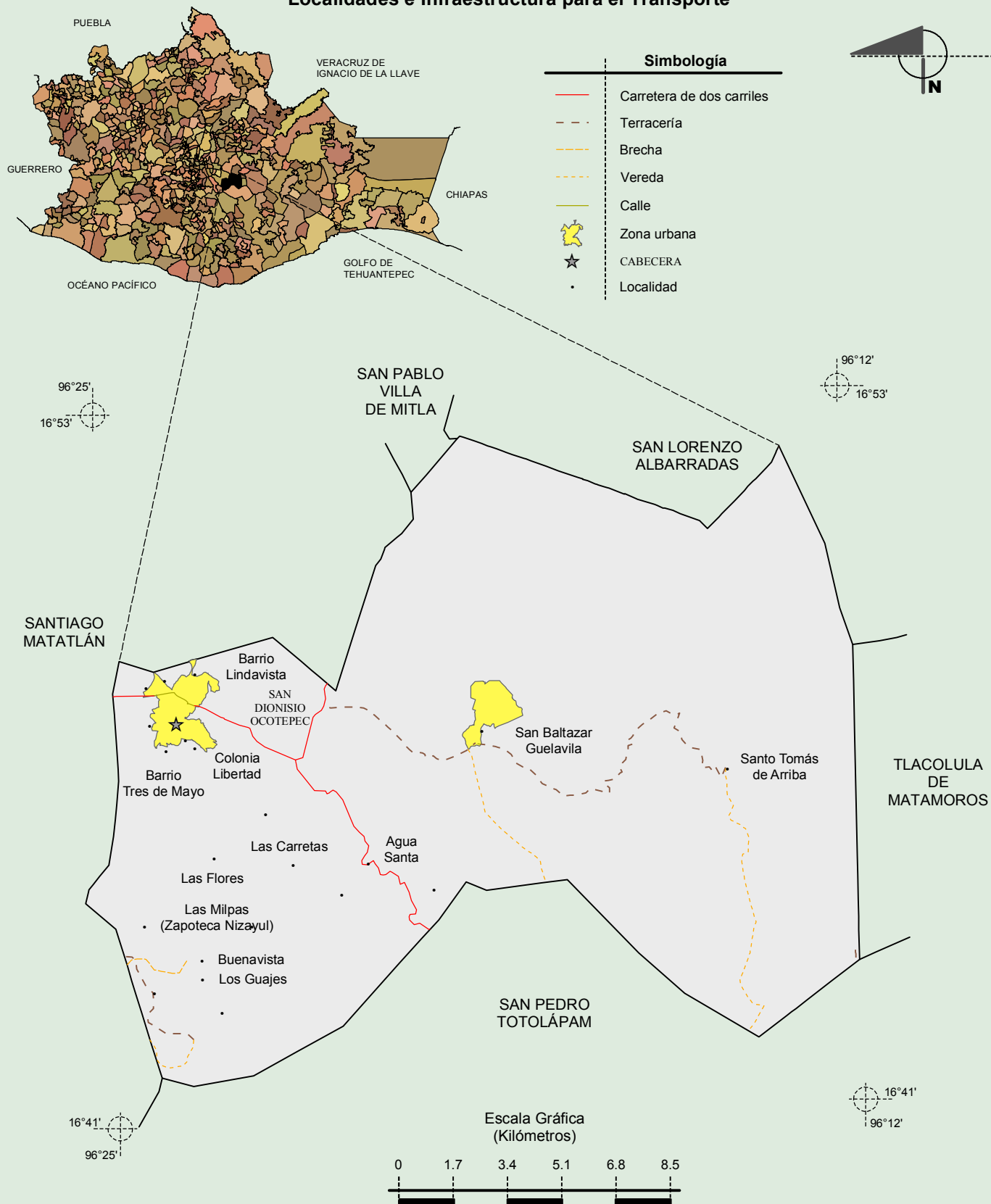
Cultura popular	Artesanías	Gastronomía	Música
	Tejidos artesanales.	Higaditos de puerco, el caldo de cabeza de puerco, el mole de guajolote, mole de masa y ceguesa.	Banda con instrumentos de viento.

Fuente: [www.inafed.gob.mx/wb2/ELOCAL/ELOC](http://www.inafed.gob.mx/wb2/ELOCAL/ELOC) Enciclopedia

# Compendio de información geográfica municipal de los Estados Unidos Mexicanos

## San Dionisio Ocotepec, Oaxaca

### Localidades e Infraestructura para el Transporte

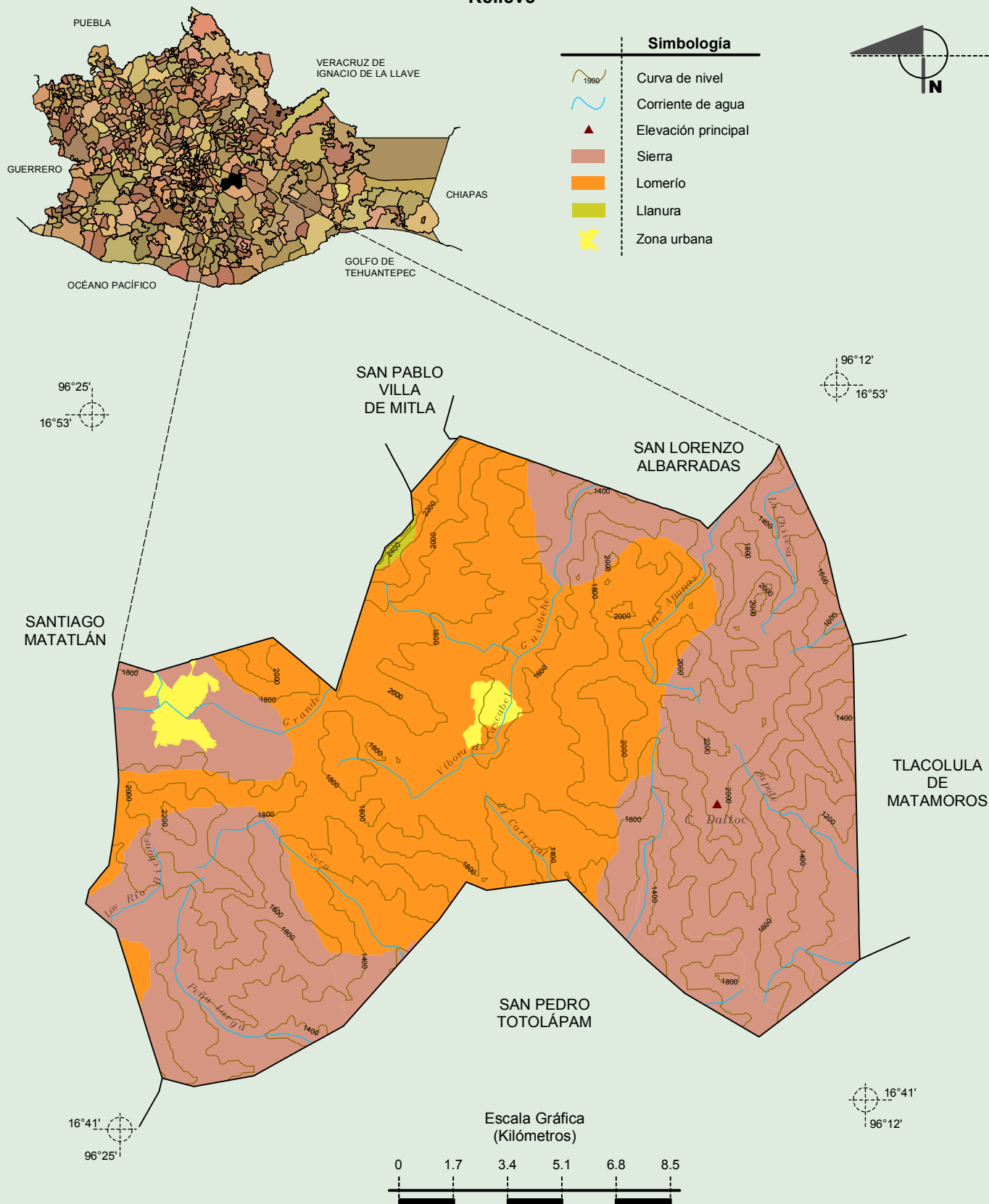


Fuente: INEGI. Marco Geoestadístico 2010, Versión 4.3.  
INEGI. Información Topográfica Digital Escala 1:250 000 serie III.



**Compendio de información geográfica municipal de los Estados Unidos Mexicanos**  
**San Dionisio Ocotepec, Oaxaca**

**Relieve**

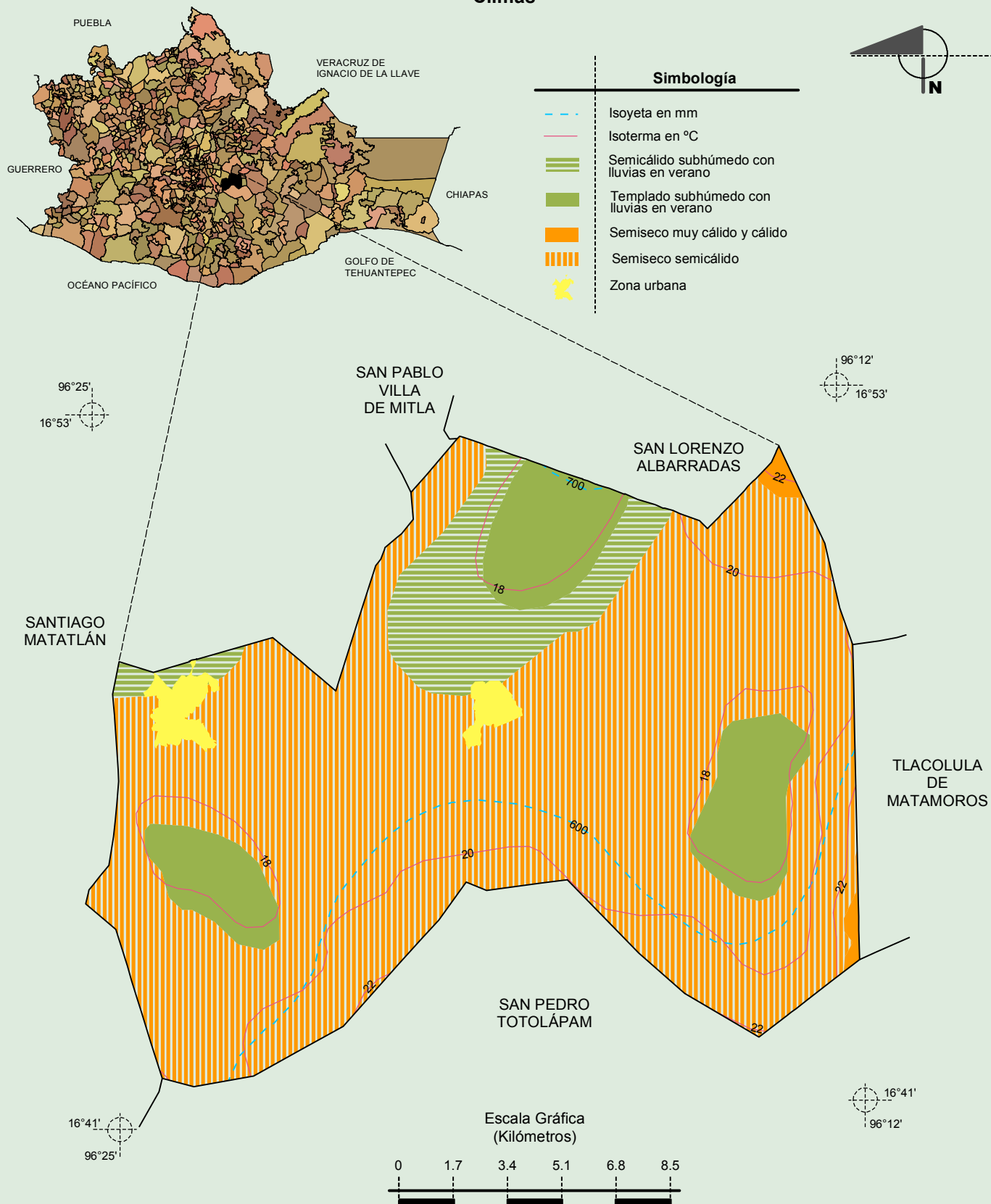


Fuente: INEGI. Marco Geoestadístico 2010, Versión 4.3.  
 INEGI. Información Topográfica Digital Escala 1:250 000 serie III.  
 INEGI. Continuo Nacional del Conjunto de Datos Geográficos de la Carta Fisiográfica 1:1 000 000, serie I.  
 INEGI-CONAGUA. 2007. Mapa de la Red Hidrográfica Digital de México escala 1:250 000. México.

# Compendio de información geográfica municipal de los Estados Unidos Mexicanos

## San Dionisio Ocotepec, Oaxaca

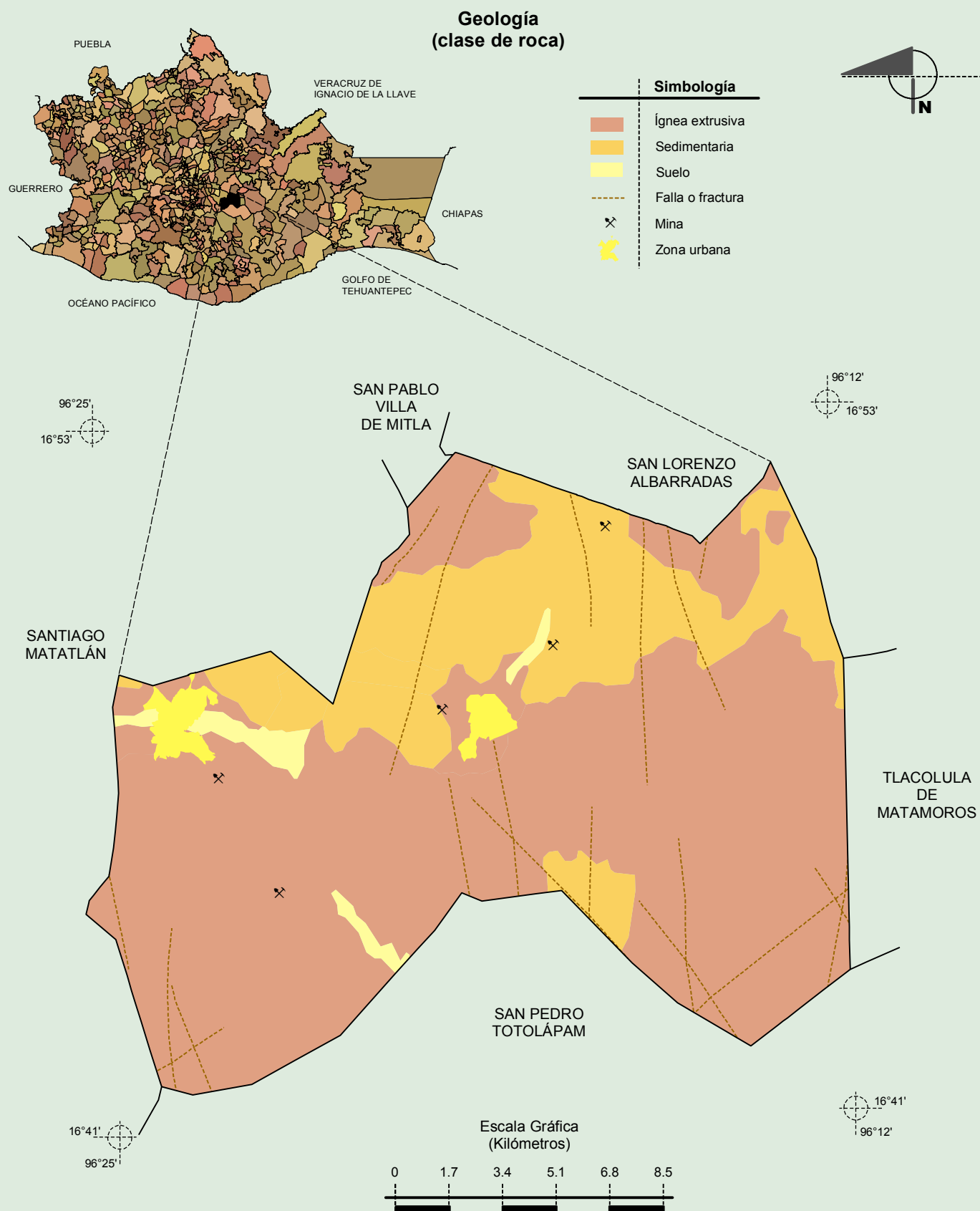
### Climas



Fuente: INEGI. Marco Geoestadístico 2010, Versión 4.3.

INEGI. Continuo Nacional del Conjunto de Datos Geográficos de las Cartas de Climas, Precipitación Total Anual y Temperatura Media Anual 1:1 000 000, serie I.

**Compendio de información geográfica municipal de los Estados Unidos Mexicanos**  
**San Dionisio Ocotepec, Oaxaca**



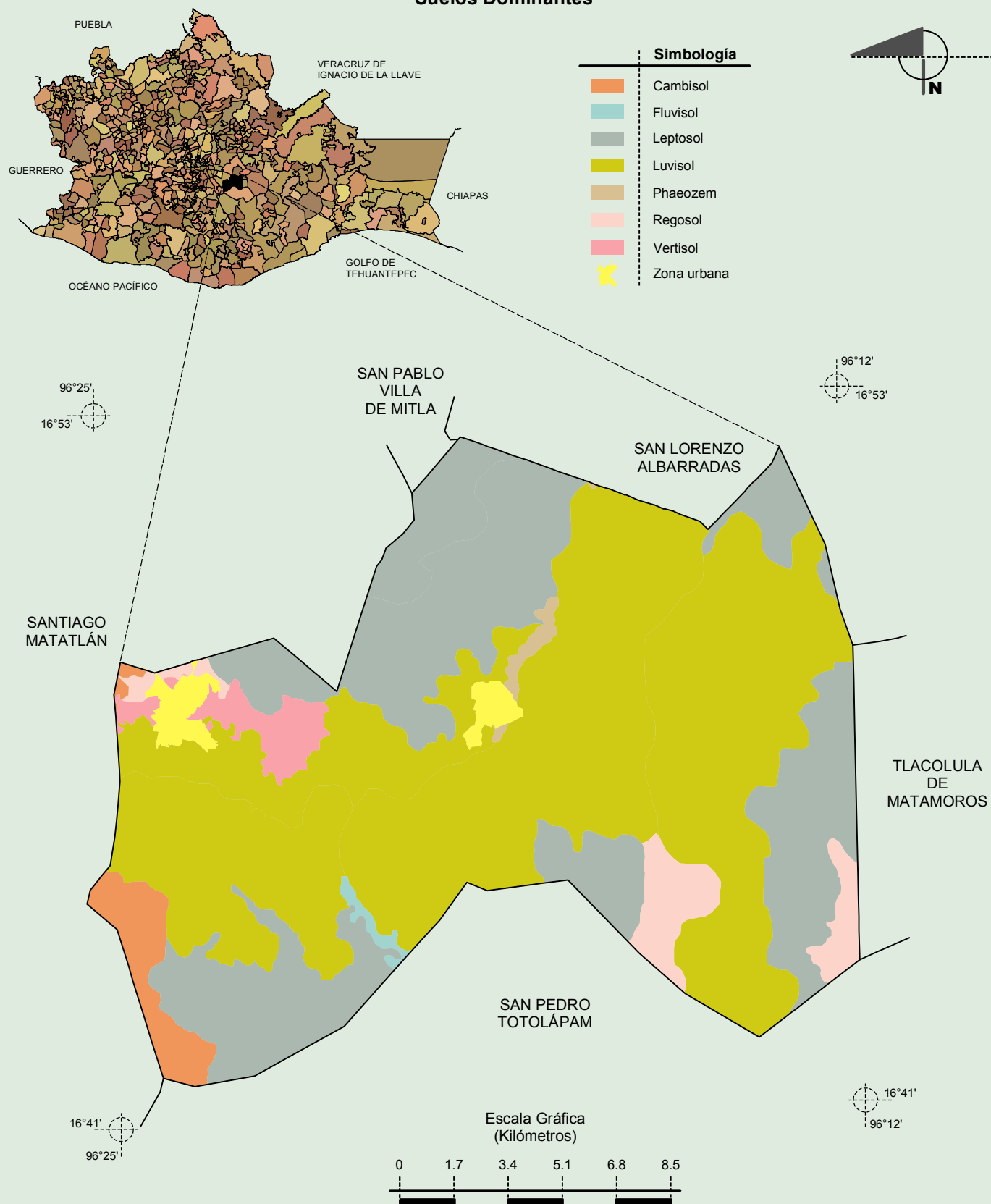
Fuente: INEGI. *Marco Geoestadístico 2010, Versión 4.3.*  
 INEGI. Continuo Nacional del Conjunto de Datos Geográficos de la Carta Geológica 1:1 000 000, serie I.



# Compendio de información geográfica municipal de los Estados Unidos Mexicanos

## San Dionisio Ocotepec, Oaxaca

### Suelos Dominantes



Fuente: INEGI. *Marco Geoestadístico 2010, Versión 4.3.*  
 INEGI. Conjunto de Datos Vectorial Edafológico, Escala 1:250 000 Serie II (Continuo Nacional).

### Uso del Suelo y Vegetación

