Instituto Nacional de Estadística y Geografía



Compendio de información geográfica municipal 2010

San Felipe Jalapa de Díaz

Oaxaca

INEGI
INSTITUTO NACIONAL
DE ESTADÍSTICA Y GEOGRAFÍA

Compendio de información geográfica municipal de los Estados Unidos Mexicanos
San Felipe Jalapa de Díaz, Oaxaca
clave geoestadística 20134

	Coordenadas y altitud	Colindancias	Otros datos
Ubicación geográfica	Entre los paralelos 18°00' y 18°08' de latitud norte; los meridianos 96°26' y 96°39' de longitud oeste; altitud entre 0 y 1 900 m.	Colinda al norte con los municipios de San José Tenango, San Pedro Ixcatlán y San Miguel Soyaltepec; al este con los municipios de San Miguel Soyaltepec y San Lucas Ojitlán; al sur con los municipios de San Lucas Ojitlán, San Andrés Teotilálpam y San Pedro Teutila; al oeste con los municipios de San Pedro Teutila, San Bartolomé Ayautla y San José Tenango.	Ocupa el 0.14% de la superficie del estado. Cuenta con 41 localidades y una población total de 26 838 habitantes http://mapserver.inegi.org.mx/mgn2k/; resultado del censo 2010.

	Provincia	Subprovincia	Sistemas de topoformas
Fisiografía	Sierra Madre del Sur (100%)	Sierras Orientales (100%)	Valle de laderas tendidas (62.13%), Sierra de cumbres tendidas (32.29%) y Lomerío típico (5.58%)

	Rango de temperatura	Rango de precipitación	Clima
Clima	18 – 26°C	3 000 – 4 500 mm	Cálido húmedo con lluvias todo el año (91.62%) y semicálido húmedo con lluvias todo el año (8.38%)

	Periodo	Roca	Sitios de interés
Geología	Paleógeno (65.56%), Cretácico (33.28%) y Neógeno (1.16%)	Sedimentaria: Lutita-arenisca (65.56%), lutita (20.97%), caliza (12.31%) y conglomerado (1.16%)	No disponible.

	Suelo dominante
Edafología	Luvisol (87.73) y Leptosol (12.27%)

INEGI. Compendio de información geográfica municipal 2010. San Felipe Jalapa de Díaz, Oaxaca. 2010

Hidrografía	Región hidrológica	Cuenca	Subcuenca	Corrientes de agua	Cuerpos de agua
	Papaloapan (100%)	R. Papaloapan (100%)	R. Blanco (89.02%) y P. Presidente Alemán (10.98%)	**Perenne:** Santo Domingo e intermitentes.	No disponible.

Uso del suelo y vegetación	Uso del suelo	Vegetación
	Pastizal cultivado (46.62%), agricultura (11.95%) y zona urbana (1.34%)	Selva (36.45%) y bosque (3.64%)

Uso potencial de la tierra	Agrícola	Pecuario
	Para la agricultura mecanizada continua (12.96%) Para la agricultura de tracción animal continua (49.33%) Para la agricultura manual continua (18.99%) No aptas para la agricultura (18.72%)	Para el establecimiento de praderas cultivadas con maquinaria agrícola (12.96%) Para el establecimiento de praderas cultivadas con tracción animal (49.33%) Para el aprovechamiento de la vegetación natural diferente del pastizal (18.99%) No aptas para uso pecuario (18.72%)

Zona urbana	La zona urbana está creciendo sobre roca sedimentaria del Paleógeno, en valle de laderas tendidas; sobre área donde originalmente había suelo denominado Luvisol; tiene clima cálido húmedo con lluvias todo el año, y está creciendo sobre terreno previamente ocupado por pastizal.

Zonas arqueológicas y monumentos históricos	No disponible.

Fuente: ***www.inafed.gob.mx/wb2/ELOCAL/ELOC_Enciclopedia***

Hablantes de lengua indígena	Dialecto	Número de personas
	Mazateco, Lengua Chinanteca, Náhuatl, Cuicateco, Lengua Mixteca, Ixcateco, Lengua Zapoteca, Otomí, Huasteco, Mazahua, Mixe, Totonaca y No especificado.	20 654

Fuente: **INEGI.** ***II Conteo de Población y Vivienda, 2005. Tabulados básicos.***

Cultura popular	Artesanías	Gastronomía	Música
	Los textiles; huipiles, cotines, blusas y mantos.	Mole negro y rojo, tlayudas con mole, tortillas de maíz, quesadillas de elote y tamales.	Sones propios de la región.

Fuente: ***www.inafed.gob.mx/wb2/ELOCAL/ELOC_Enciclopedia***

Localidades e Infraestructura para el Transporte

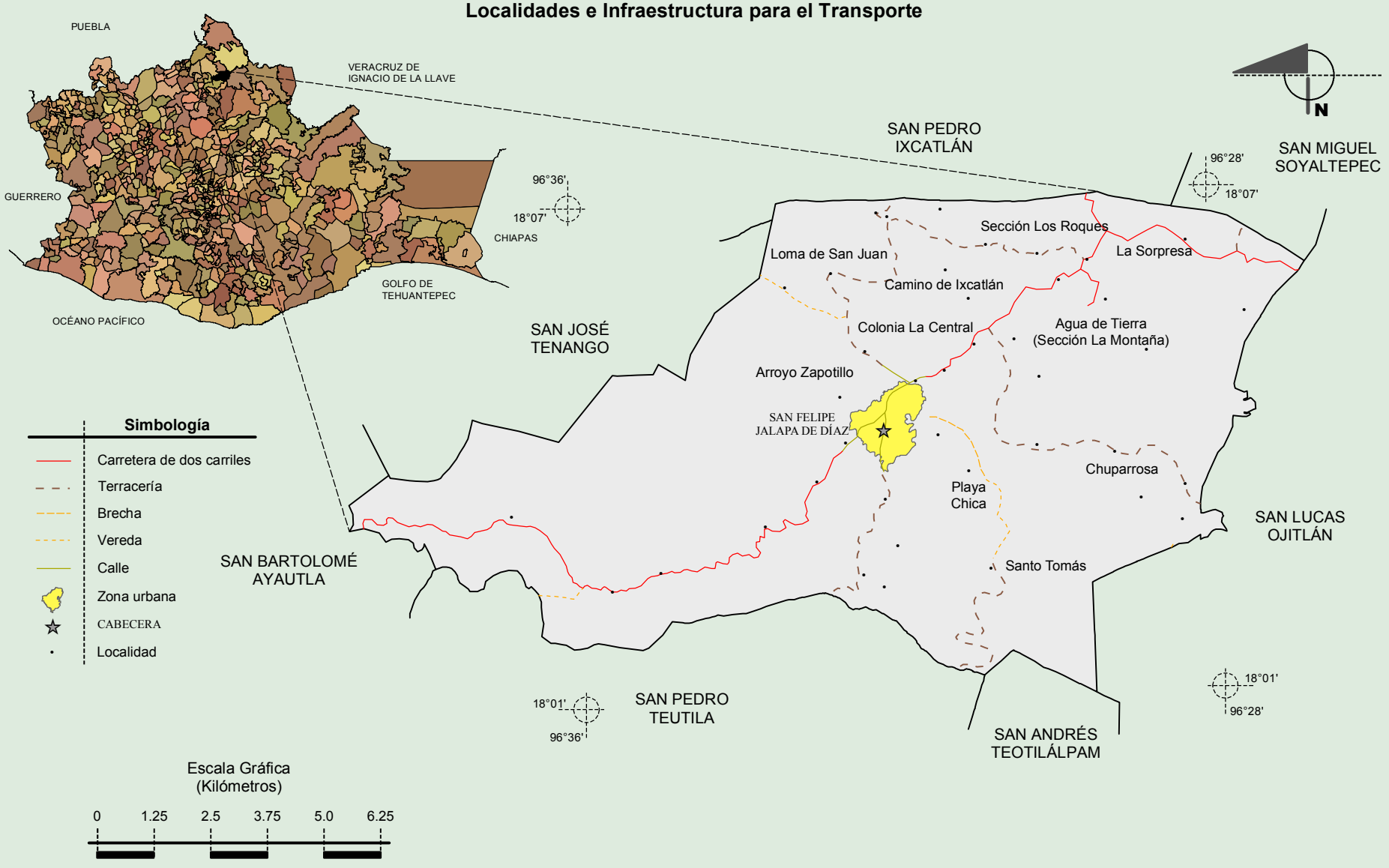

Fuente: INEGI. *Marco Geoestadístico 2010, Versión 4.3.*
INEGI. Información Topográfica Digital Escala 1:250 000 serie III.

INEGI. Compendio de información geográfica municipal 2010. San Felipe Jalapa de Díaz, Oaxaca. 2010

Relieve

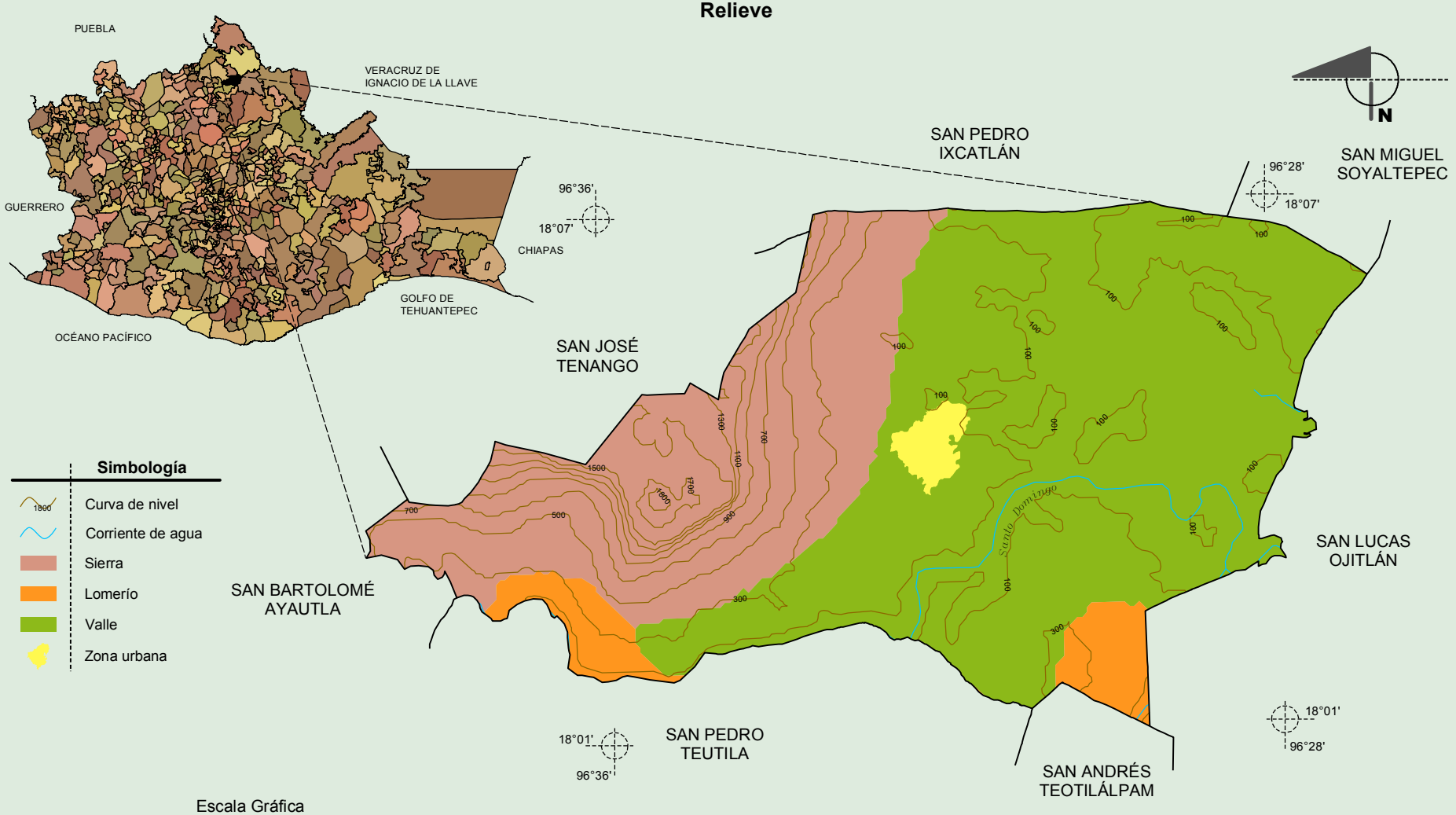

Fuente: INEGI. *Marco Geoestadístico 2010, Versión 4.3.*
INEGI. Información Topográfica Digital Escala 1:250 000 serie III.
INEGI. Continuo Nacional del Conjunto de Datos Geográficos de la Carta Fisiográfica 1:1 000 000, serie I.
INEGI-CONAGUA. 2007. Mapa de la Red Hidrográfica Digital de México escala 1:250 000. México.

INEGI. Compendio de información geográfica municipal 2010. San Felipe Jalapa de Díaz, Oaxaca. 2010

Climas

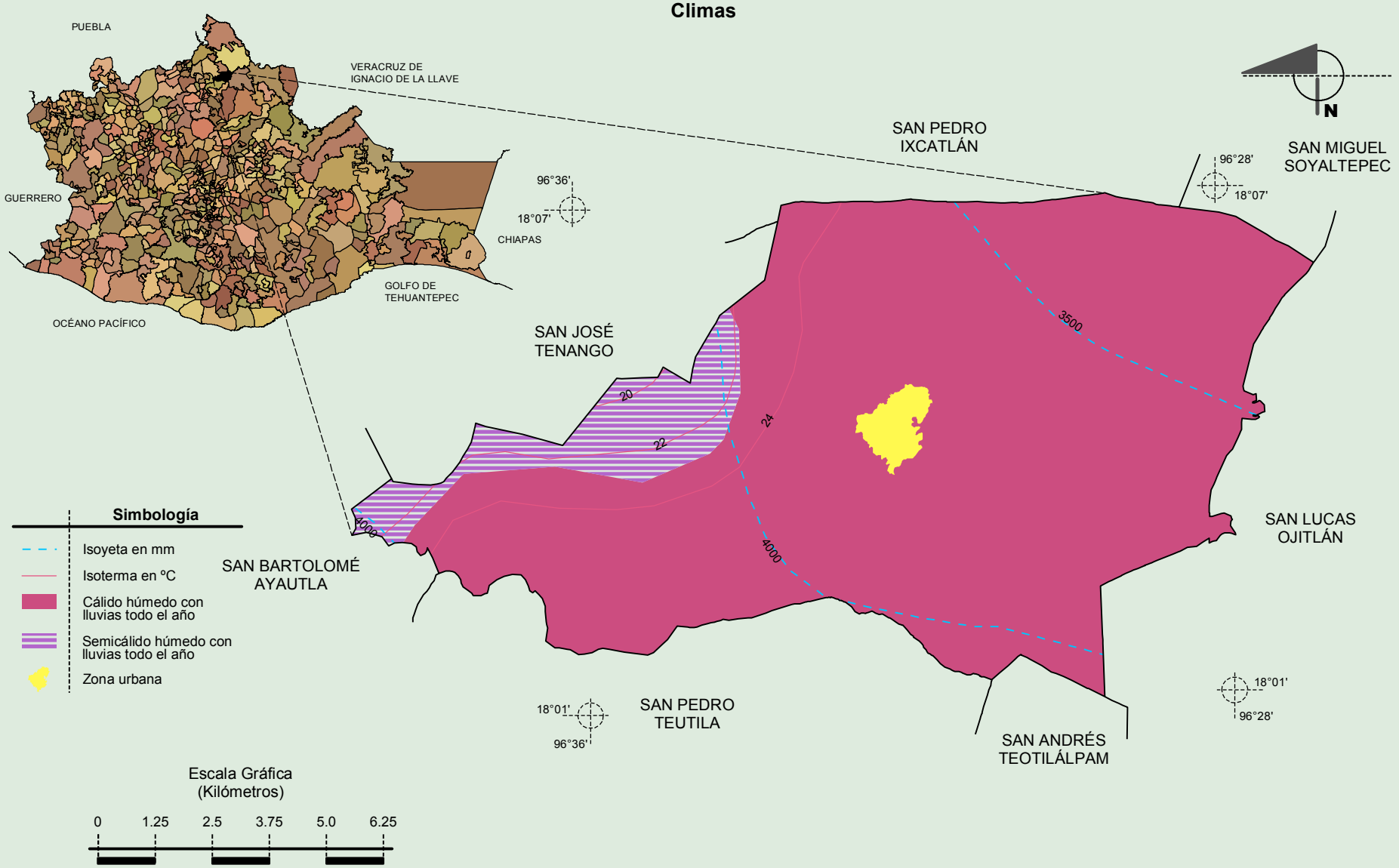

Fuente: INEGI. *Marco Geoestadístico 2010, Versión 4.3.*
INEGI. Continuo Nacional del Conjunto de Datos Geográficos de las Cartas de Climas, Precipitación Total Anual y Temperatura Media Anual 1:1 000 000, serie I.

INEGI. Compendio de información geográfica municipal 2010. San Felipe Jalapa de Díaz, Oaxaca. 2010

Geología (clase de roca)

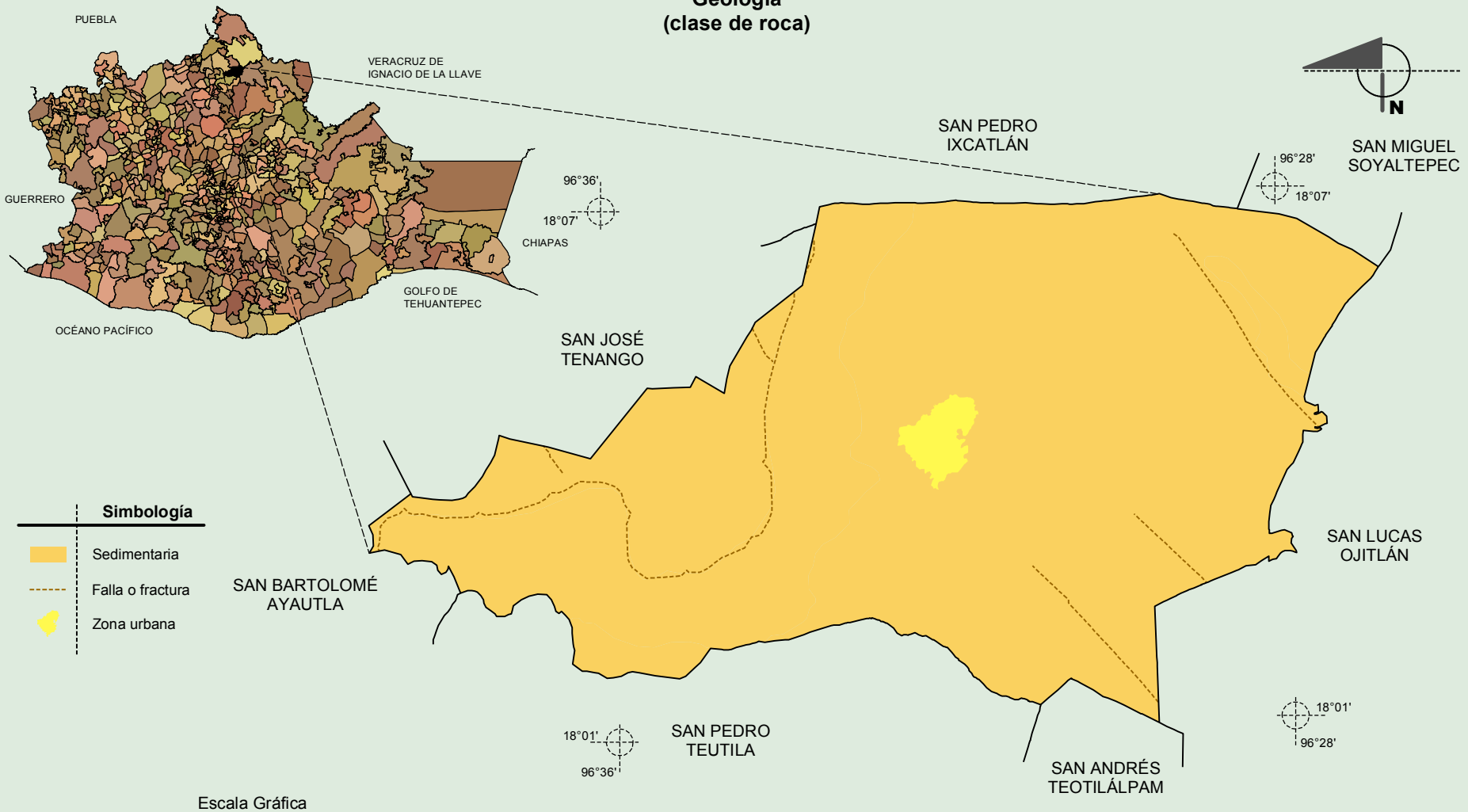

Fuente: INEGI. *Marco Geoestadístico 2010, Versión 4.3.*
INEGI. Continuo Nacional del Conjunto de Datos Geográficos de la Carta Geológica 1:250 000, serie I.

INEGI. Compendio de información geográfica municipal 2010. San Felipe Jalapa de Díaz, Oaxaca. 2010

Suelos Dominantes

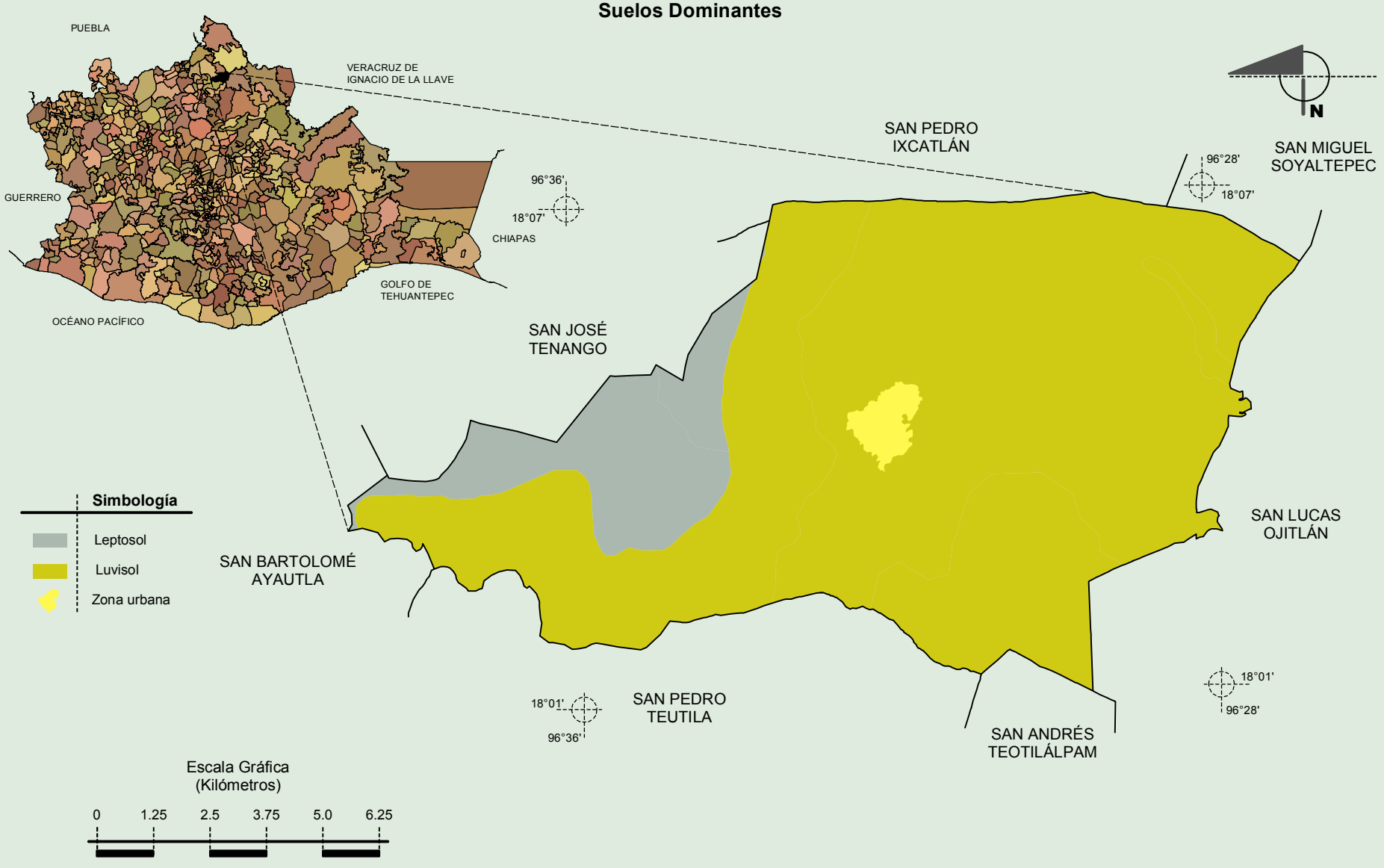

Fuente: INEGI. *Marco Geoestadístico 2010, Versión 4.3.*
INEGI. Conjunto de Datos Vectorial Edafológico, Escala 1:250 000 Serie II (Continuo Nacional).

INEGI. Compendio de información geográfica municipal 2010. San Felipe Jalapa de Díaz, Oaxaca. 2010

Uso del Suelo y Vegetación

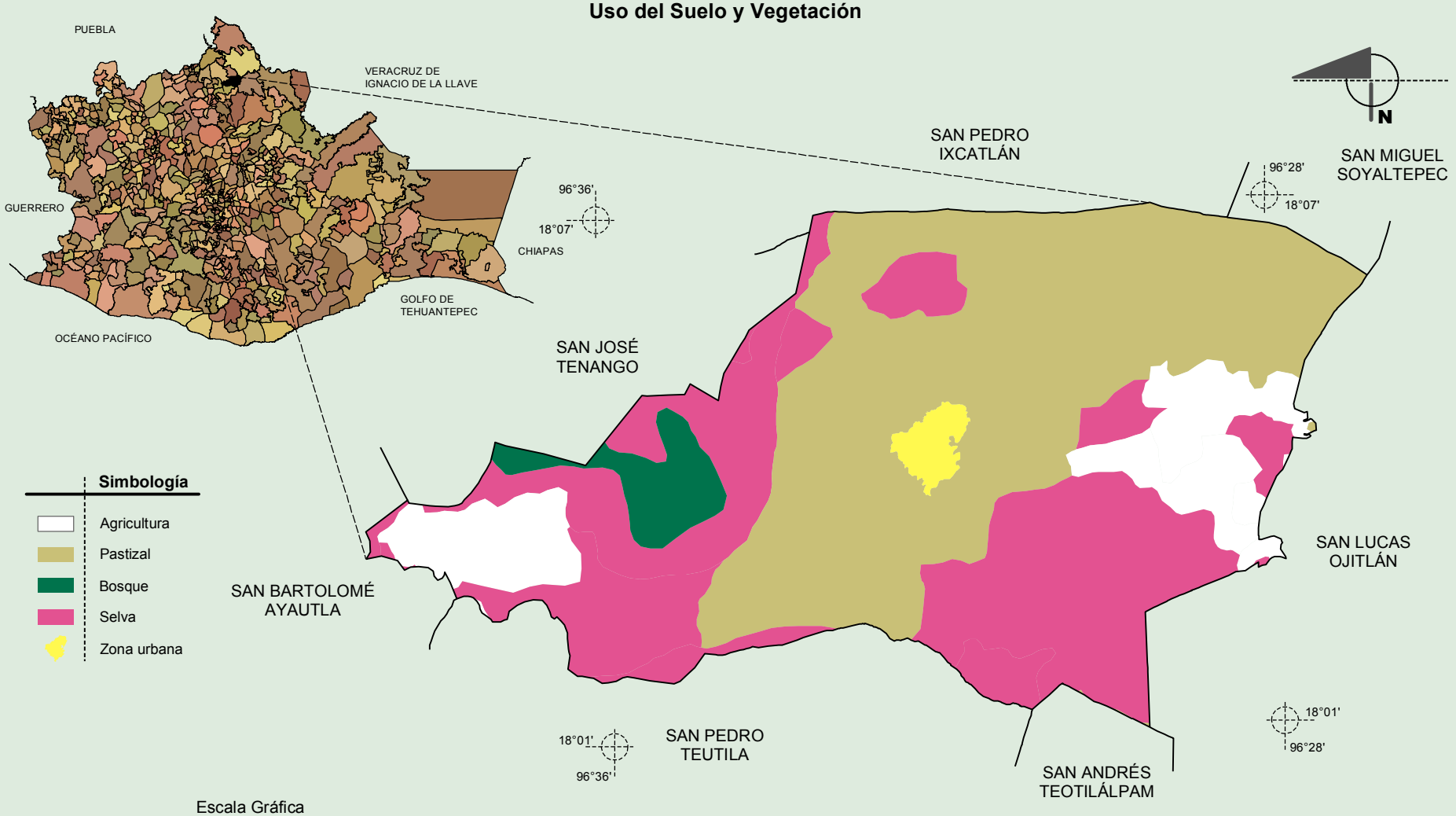

Fuente: INEGI. *Marco Geoestadístico 2010, Versión 4.3.*
INEGI. Conjunto de Datos Vectoriales de Uso del Suelo y Vegetación Serie III Escala 1:250 000.

INEGI. Compendio de información geográfica municipal 2010. San Felipe Jalapa de Díaz, Oaxaca. 2010