



Compendio de información geográfica municipal 2010

San Francisco Cajonos

Oaxaca



**Compendio de información geográfica municipal de los
Estados Unidos Mexicanos
San Francisco Cajonos, Oaxaca
clave geoestadística 20138**

Ubicación geográfica	Coordenadas y altitud	Colindancias	Otros datos
	Entre los paralelos 17°09' y 17°13' de latitud norte; los meridianos 96°11' y 96°21' de longitud oeste; altitud entre 700 y 3 000 m.	Colinda al norte con los municipios de Santiago Laxopa, Santiago Zochila y San Baltazar Yatzachi El Bajo; al este con los municipios de San Baltazar Yatzachi El Bajo, Villa Hidalgo y San Mateo Cajonos; al sur con los municipios de San Mateo Cajonos, San Pablo Yaganiza, Santo Domingo Xagacia, San Pedro Cajonos y Santiago Laxopa; al oeste con el municipio de Santiago Laxopa.	Ocupa el 0.05% de la superficie del estado. Cuenta con 3 localidades y una población total de 460 habitantes http://mapserver.inegi.org.mx/mgn2k/ ; resultado del censo 2010.

Fisiografía	Provincia	Subprovincia	Sistemas de topofomas
	Sierra Madre del Sur (100%)	Sierras Orientales (100%)	Sierra alta compleja (100%)

Clima	Rango de temperatura	Rango de precipitación	Clima
	12 – 24°C	1 200 – 2 000 mm	Semicálido húmedo con abundantes lluvias en verano (54.59%), templado húmedo con abundantes lluvias en verano (45.13%) y cálido húmedo con abundantes lluvias en verano (0.28%)

Geología	Periodo	Roca	Sitios de interés
	Cretácico (53.21%) y Terciario (46.79%)	Ígnea intrusiva: Monzonita (14.74%) Ígnea extrusiva: Andesita (22.75%) y toba ácida (9.30%) Metamórfica: Esquisto (53.21%)	No disponible.

Edafología	Suelo dominante
	Luvisol (97.78%) y Acrisol (2.22%)

Hidrografía	Región hidrológica	Cuenca	Subcuenca	Corrientes de agua	Cuerpos de agua
	Papaloapan (100%)	R. Papaloapan (100%)	R. Playa (100%)	Perennes: Grande y Cajonos.	No disponible.

Uso del suelo y vegetación	Uso del suelo	Vegetación
	Agricultura (23.40%) y zona urbana (1.56%)	Bosque (72.39%) y selva (2.65%)

Uso potencial de la tierra	Agrícola	Pecuario
	No aptas para la agricultura (100%)	No aptas para uso pecuario (100%)

Zona urbana	La zona urbana está creciendo sobre roca ígnea extrusiva del Terciario, en sierra alta compleja; sobre área donde originalmente había suelo denominado Luvisol; tiene clima semicálido húmedo con abundantes lluvias en verano, y está creciendo sobre terrenos previamente ocupados por agricultura y bosque.
-------------	----------------------------------------------------------------------------------------------------------------------------------------------------------------------------------------------------------------------------------------------------------------------------------------------------------------

Zonas arqueológicas y monumentos históricos	No disponible.
---------------------------------------------	----------------

Fuente: www.inafed.gob.mx/wb2/ELOCAL/ELOC_Enciclopedia

Hablantes de lengua indígena	Dialecto	Número de personas
	Lengua Zapoteca, Lengua Chinanteca, Mixe, y No especificado.	292

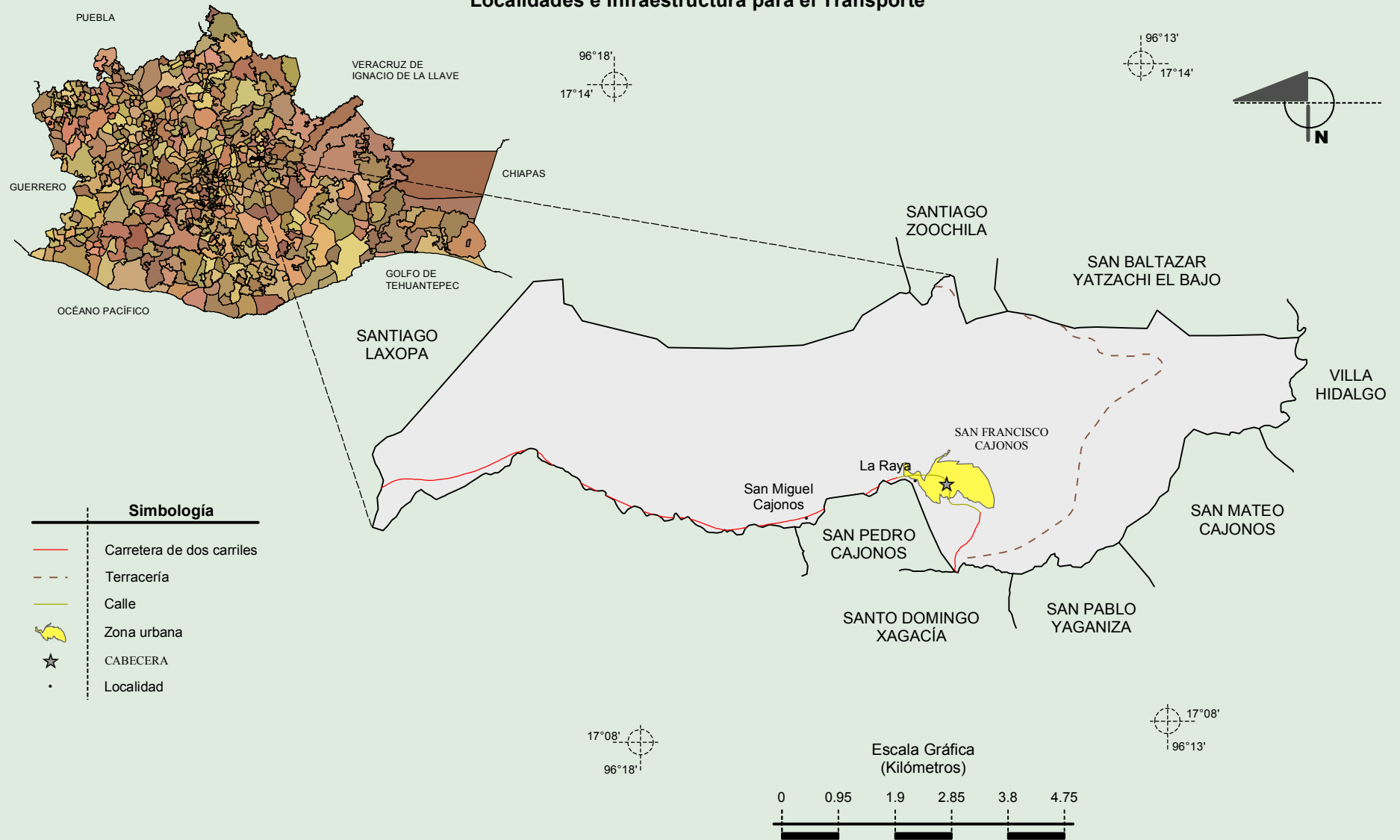
Fuente: INEGI. II Censo de Población y Vivienda, 2005. Tabulados básicos.

Cultura popular	Artesanías	Gastronomía	Música
	Se elaboran hamaca y red con mecahilo de ixtle.	Mole de chichilo, Tamal de frijol y amarillo, dulce de plátano en helado de caña, el mezcal y el tepache.	La música que se practica es la de instrumentos de viento.

Fuente: www.inafed.gob.mx/wb2/ELOCAL/ELOC_Enciclopedia

Compendio de información geográfica municipal de los Estados Unidos Mexicanos
San Francisco Cajonos, Oaxaca

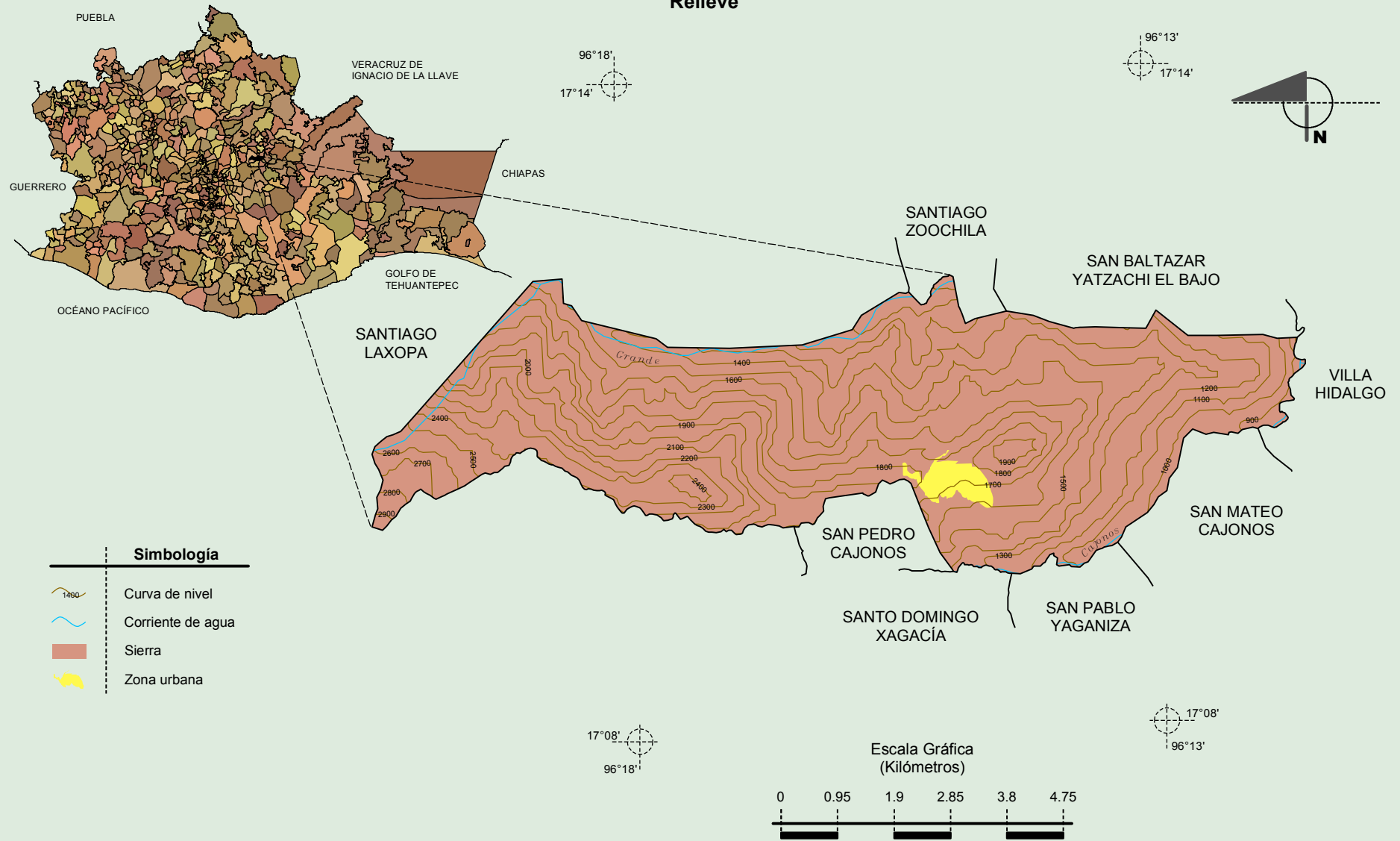
Localidades e Infraestructura para el Transporte



Fuente: INEGI. *Marco Geoestadístico 2010, Versión 4.3.*
 INEGI. Información Topográfica Digital Escala 1:250 000 serie III.

Compendio de información geográfica municipal de los Estados Unidos Mexicanos San Francisco Cajonos, Oaxaca

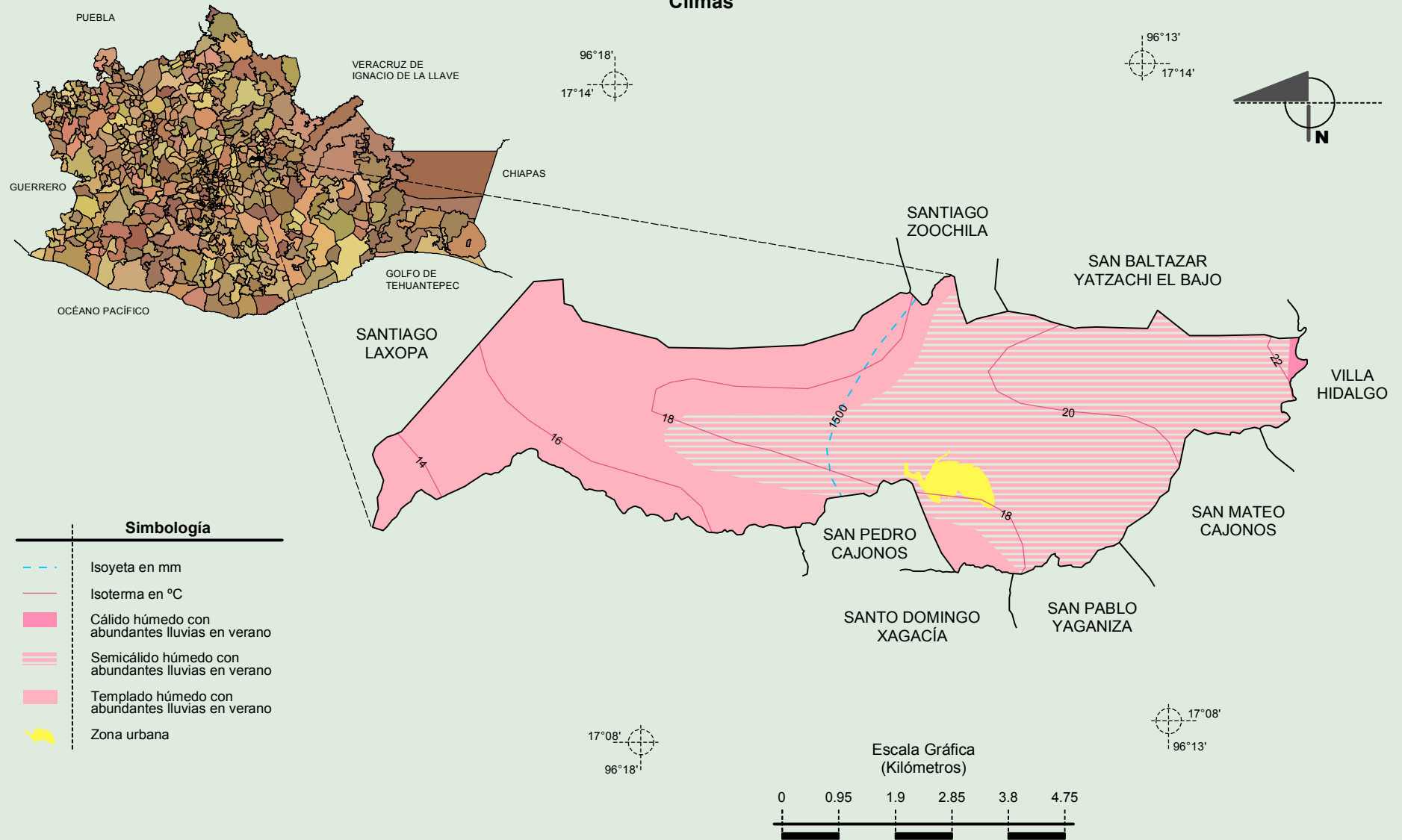
Relieve



Fuente: INEGI. *Marco Geoestadístico 2010, Versión 4.3.*
 INEGI. Información Topográfica Digital Escala 1:250 000 serie III.
 INEGI. Continuo Nacional del Conjunto de Datos Geográficos de la Carta Fisiográfica 1:1 000 000, serie I.
 INEGI-CONAGUA. 2007. Mapa de la Red Hidrográfica Digital de México escala 1:250 000. México.

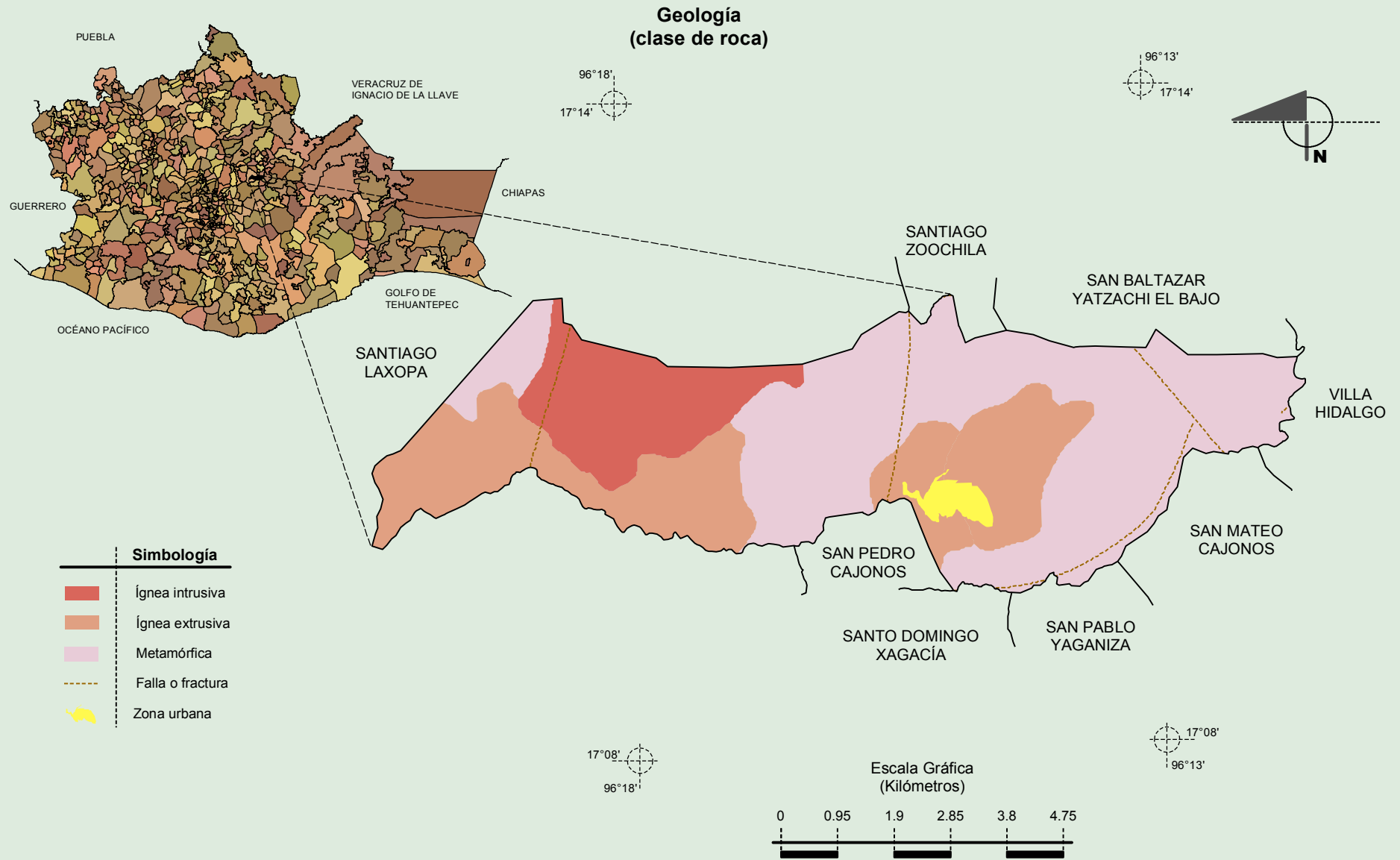
Compendio de información geográfica municipal de los Estados Unidos Mexicanos
San Francisco Cajonos, Oaxaca

Climas



Fuente: INEGI. *Marco Geoestadístico 2010, Versión 4.3.*
 INEGI. Continuo Nacional del Conjunto de Datos Geográficos de las Cartas de Climas, Precipitación Total Anual y Temperatura Media Anual 1:1 000 000, serie I.

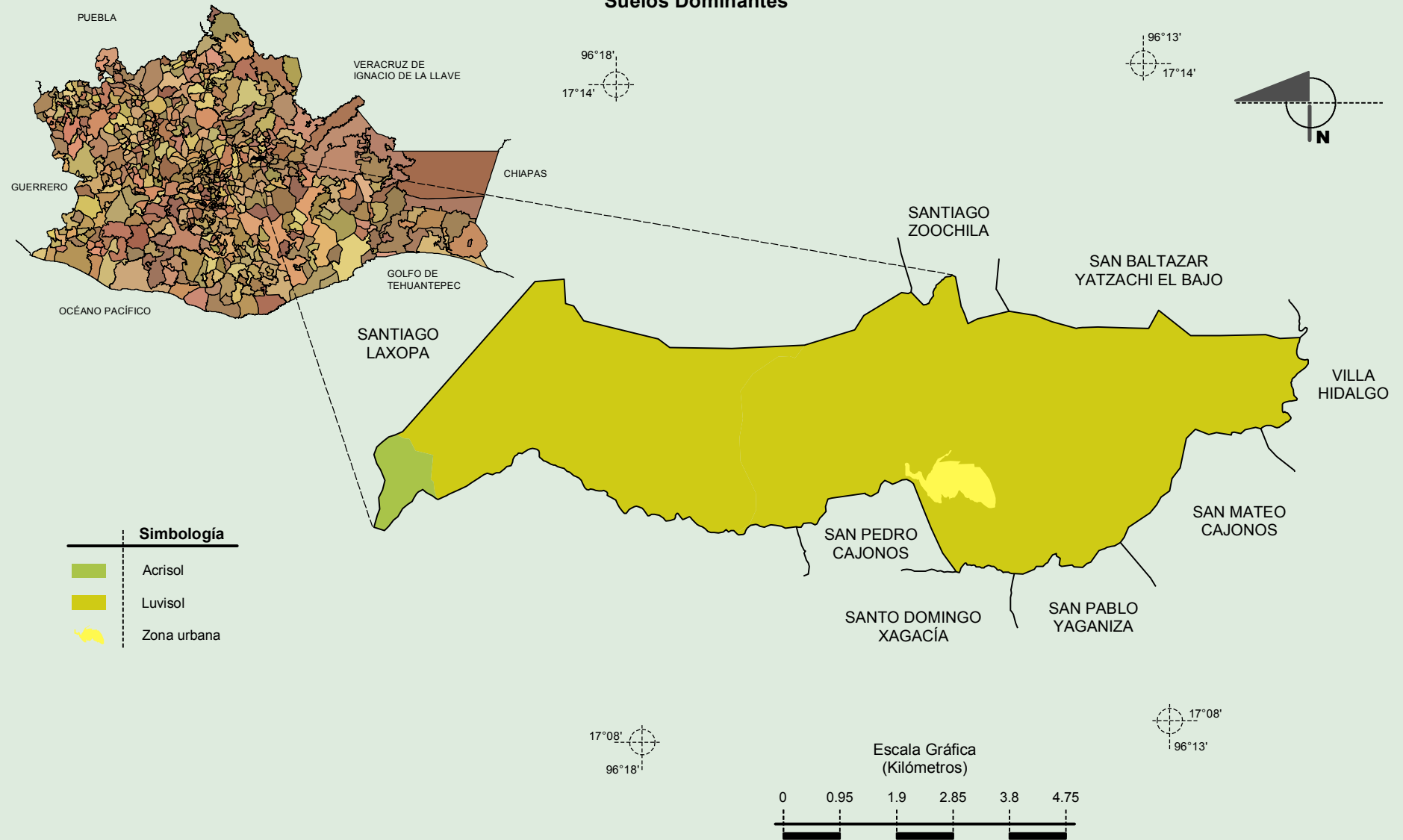
Compendio de información geográfica municipal de los Estados Unidos Mexicanos
San Francisco Cajonos, Oaxaca



Fuente: INEGI. *Marco Geoestadístico 2010, Versión 4.3.*
 INEGI. Continuo Nacional del Conjunto de Datos Geográficos de la Carta Geológica 1:250 000, serie I.

**Compendio de información geográfica municipal de los Estados Unidos Mexicanos
San Francisco Cajonos, Oaxaca**

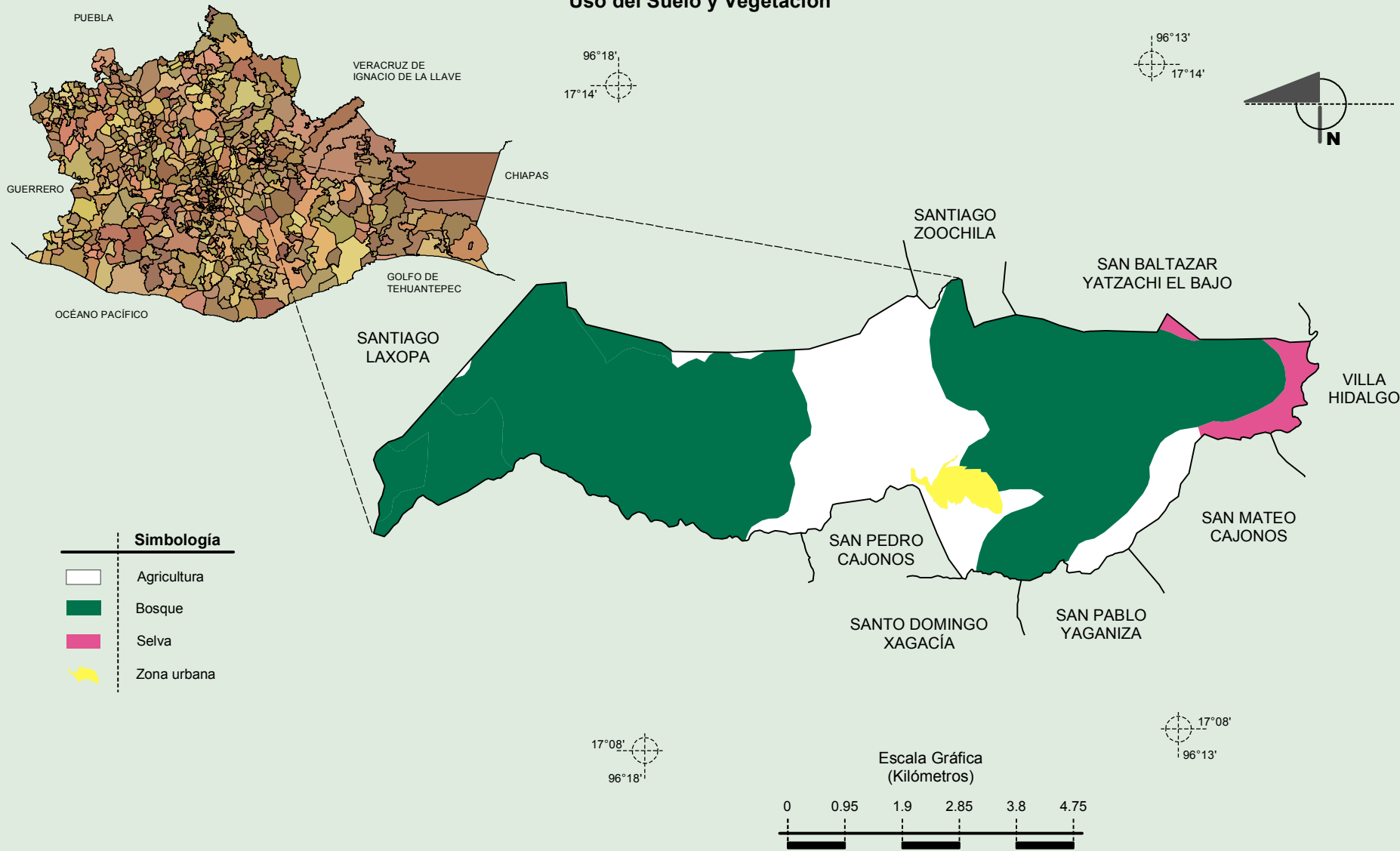
Suelos Dominantes



Fuente: INEGI. *Marco Geoestadístico 2010, Versión 4.3.*
INEGI. Conjunto de Datos Vectorial Edafológico, Escala 1:250 000 Serie II (Continuo Nacional).

Compendio de información geográfica municipal de los Estados Unidos Mexicanos San Francisco Cajonos, Oaxaca

Uso del Suelo y Vegetación



Fuente: INEGI. Marco Geoestadístico 2010, Versión 4.3.
INEGI. Conjunto de Datos Vectoriales de Uso del Suelo y Vegetación Serie III Escala 1:250 000.