

Instituto Nacional de Estadística y Geografía



Compendio de información geográfica municipal 2010

San Francisco Ozolotepec

Oaxaca



INSTITUTO NACIONAL  
DE ESTADÍSTICA Y GEOGRAFÍA

**Compendio de información geográfica municipal de los  
Estados Unidos Mexicanos  
San Francisco Ozolotepec, Oaxaca  
clave geoestadística 20148**

<b>Ubicación geográfica</b>	Coordenadas y altitud	Colindancias	Otros datos
	Entre los paralelos 16°03' y 16°09' de latitud norte; los meridianos 96°09' y 96°15' de longitud oeste; altitud entre 700 y 3 100 m.	Colinda al norte, este, sur y oeste con el municipio de San Juan Ozolotepec.	Ocupa el 0.05% de la superficie del estado. Cuenta con 3 localidades y una población total de 1 835 habitantes <a href="http://mapserver.inegi.org.mx/mgn2k/">http://mapserver.inegi.org.mx/mgn2k/</a> ; resultado del censo 2010.

<b>Fisiografía</b>	Provincia	Subprovincia	Sistemas de topoformas
	Sierra Madre del Sur (100%)	Sierras Orientales (100%)	Sierra alta compleja (100%)

<b>Clima</b>	Rango de temperatura	Rango de precipitación	Clima
	10 – 22°C	1 200 – 3 000 mm	Templado subhúmedo con lluvias en verano (64.01%), semicálido húmedo con abundantes lluvias en verano (30.68%) y semifrío subhúmedo con lluvias en verano (5.31%)

<b>Geología</b>	Periodo	Roca	Sitios de interés
	No aplicable (96.42%) y Cretácico (3.58%)	Sedimentaria: Caliza (3.58%) Metamórfica: Gneis (96.42%)	No disponible.

<b>Edafología</b>	Suelo dominante
	Luvisol (70.70%) y Leptosol (29.30%)

<b>Hidrografía</b>	Región hidrológica	Cuenca	Subcuenca	Corrientes de agua	Cuerpos de agua
	Costa de Oaxaca (Puerto Ángel) (100%)	R. Copalita y otros (100%)	R. Copalita (100%)	<b>Perennes:</b> De Leche, La Cofradía, San José, Yuviaga. <b>Intermitente:</b> Del Rincón.	No disponible.

<b>Uso del suelo y vegetación</b>	Uso del suelo	Vegetación
	Zona urbana (0.43%)	Bosque (69.70%) y pastizal (29.87%)

<b>Uso potencial de la tierra</b>	Agrícola	Pecuario
	No aptas para la agricultura (100%)	No aptas para uso pecuario (99.16%) Para el aprovechamiento de la vegetación de pastizal (0.84%)

<b>Zona urbana</b>	La zona urbana está creciendo sobre roca metamórfica, en sierra alta compleja; sobre área donde originalmente había suelo denominado Luvisol; tiene clima templado subhúmedo con lluvias en verano, y está creciendo sobre terrenos previamente ocupados por bosque y pastizal.
--------------------	---

<b>Zonas arqueológicas y monumentos históricos</b>	No disponible.
--	----------------

Fuente: [www.inafed.gob.mx/wb2/ELOCAL/ELOC\\_Enciclopedia](http://www.inafed.gob.mx/wb2/ELOCAL/ELOC_Enciclopedia)

<b>Hablantes de lengua indígena</b>	Dialecto	Número de personas
	Lengua Zapoteca y No especificado.	1 295

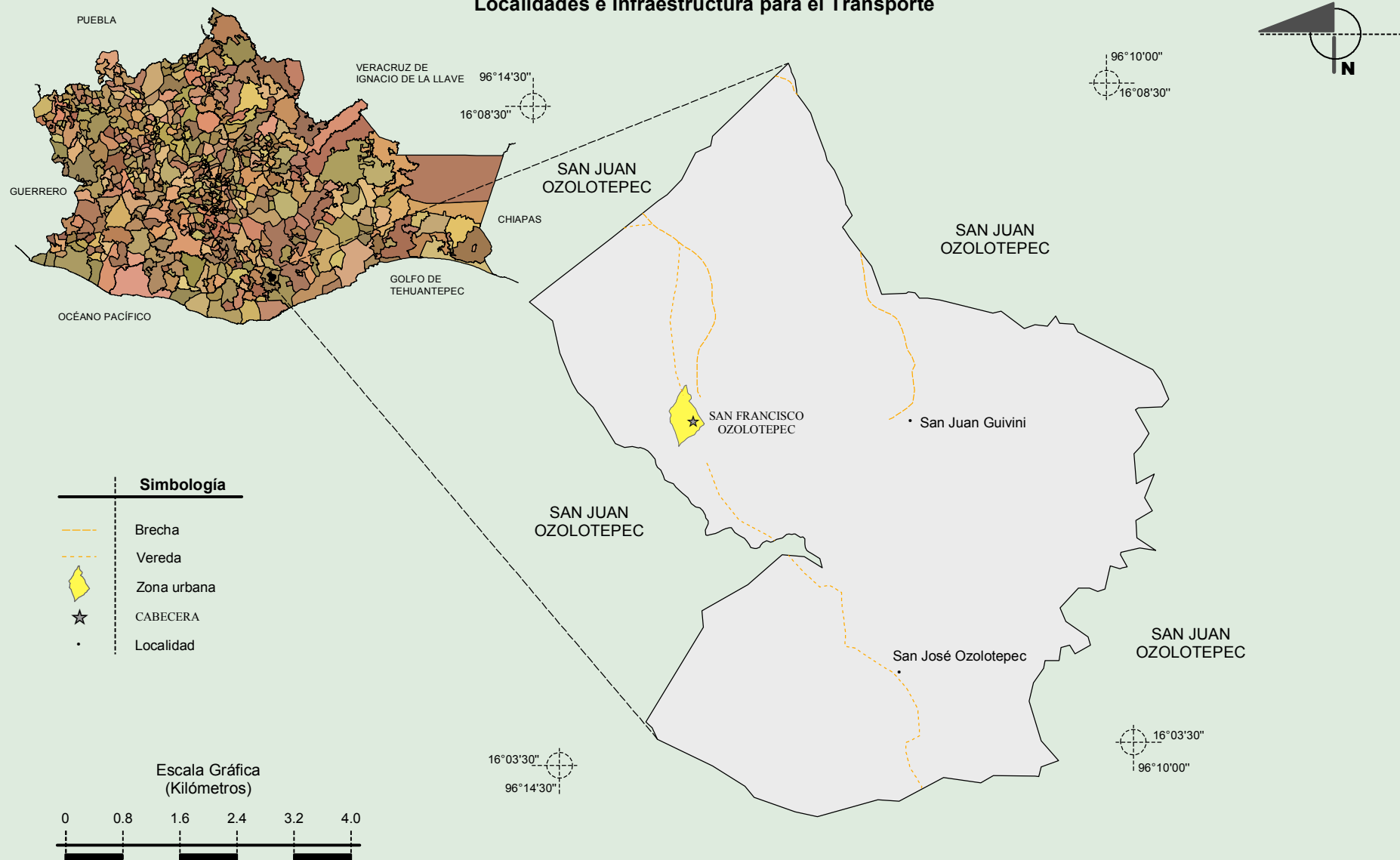
Fuente: INEGI. *II Censo de Población y Vivienda, 2005. Tabulados básicos.*

<b>Cultura popular</b>	Artesanías	Gastronomía	Música
	La elaboración de canastas de carrizo.	Los moles en sus diferentes formas de preparación.	Los sones y chilenas.

Fuente: [www.inafed.gob.mx/wb2/ELOCAL/ELOC\\_Enciclopedia](http://www.inafed.gob.mx/wb2/ELOCAL/ELOC_Enciclopedia)

**Compendio de información geográfica municipal de los Estados Unidos Mexicanos  
San Francisco Ozolotepec, Oaxaca**

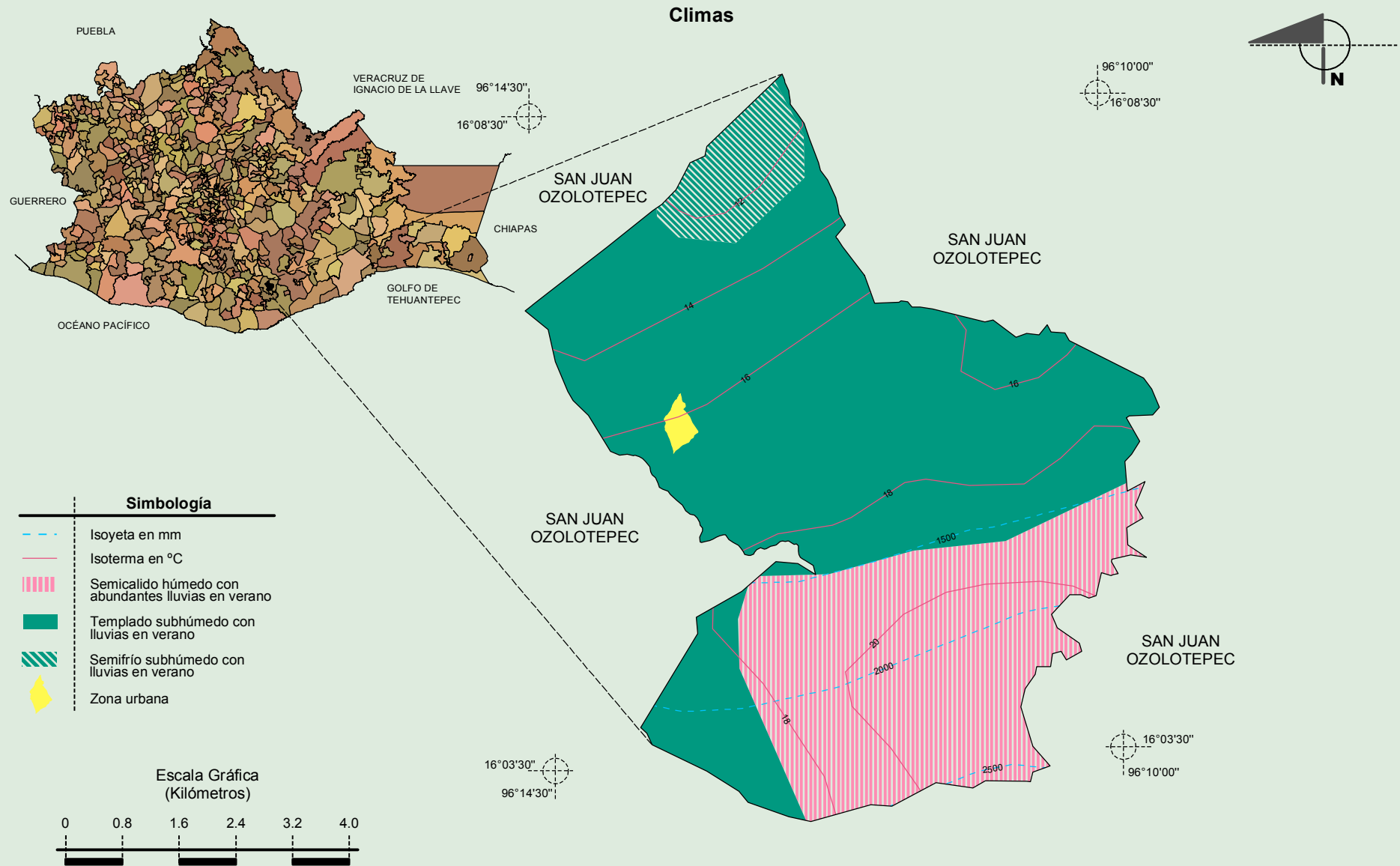
**Localidades e Infraestructura para el Transporte**



Fuente: INEGI. *Marco Geoestadístico 2010, Versión 4.3.*  
INEGI. Información Topográfica Digital Escala 1:250 000 serie III.

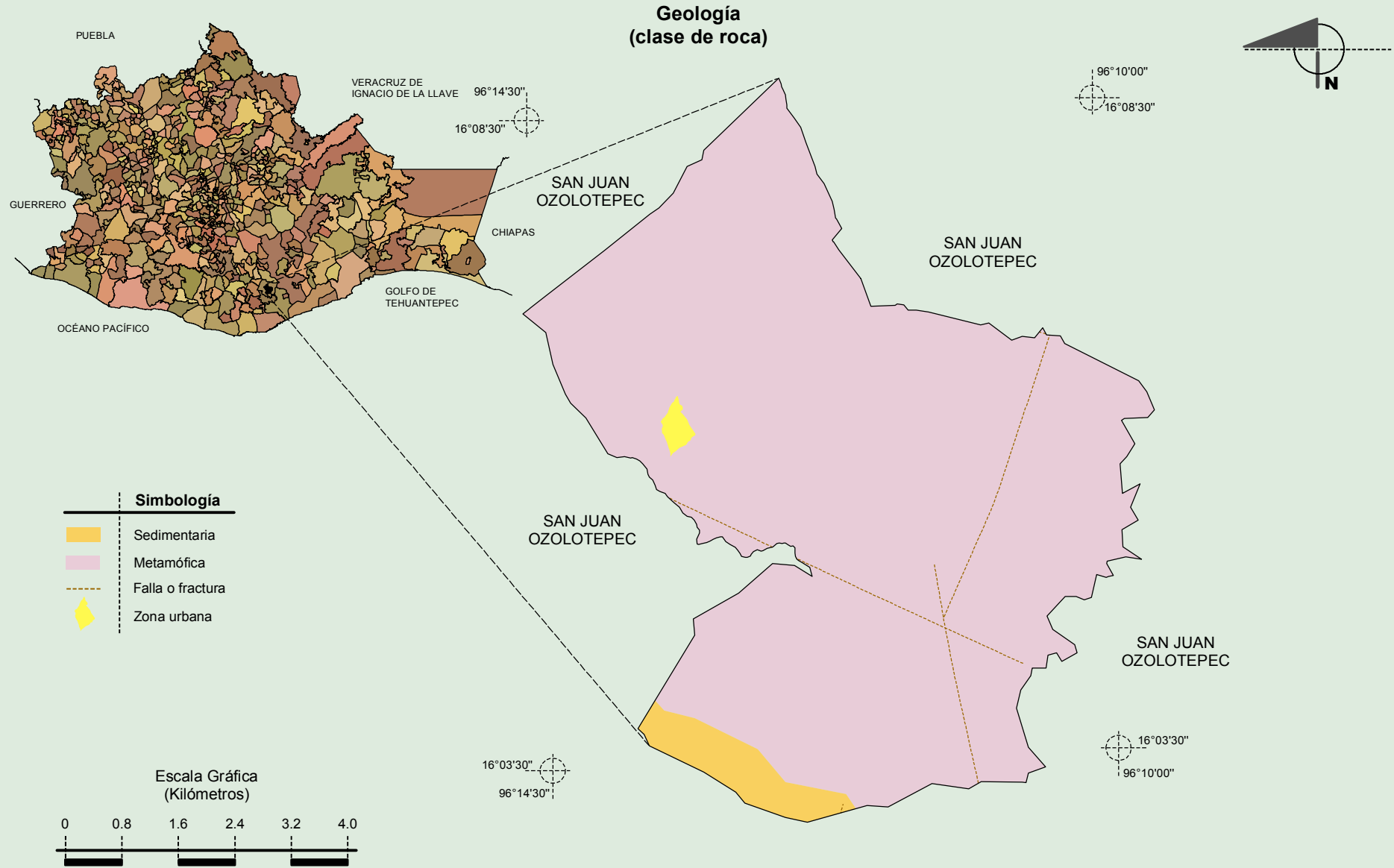


**Compendio de información geográfica municipal de los Estados Unidos Mexicanos**  
**San Francisco Ozolotepec, Oaxaca**



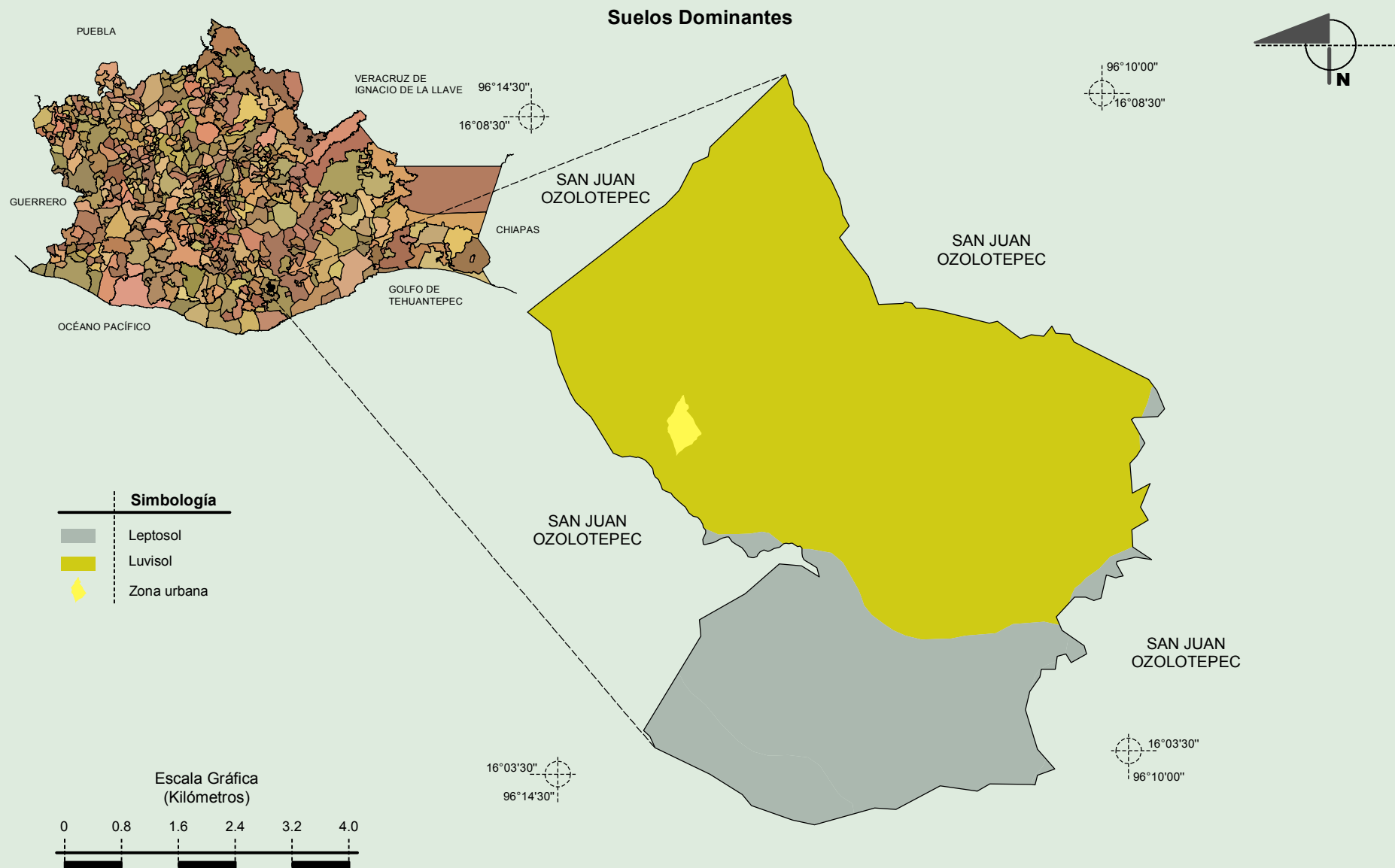
Fuente: INEGI. *Marco Geoestadístico 2010, Versión 4.3.*  
 INEGI. Continuo Nacional del Conjunto de Datos Geográficos de las Cartas de Climas, Precipitación Total Anual y Temperatura Media Anual 1:1 000 000, serie I.

# Compendio de información geográfica municipal de los Estados Unidos Mexicanos San Francisco Ozolotepec, Oaxaca



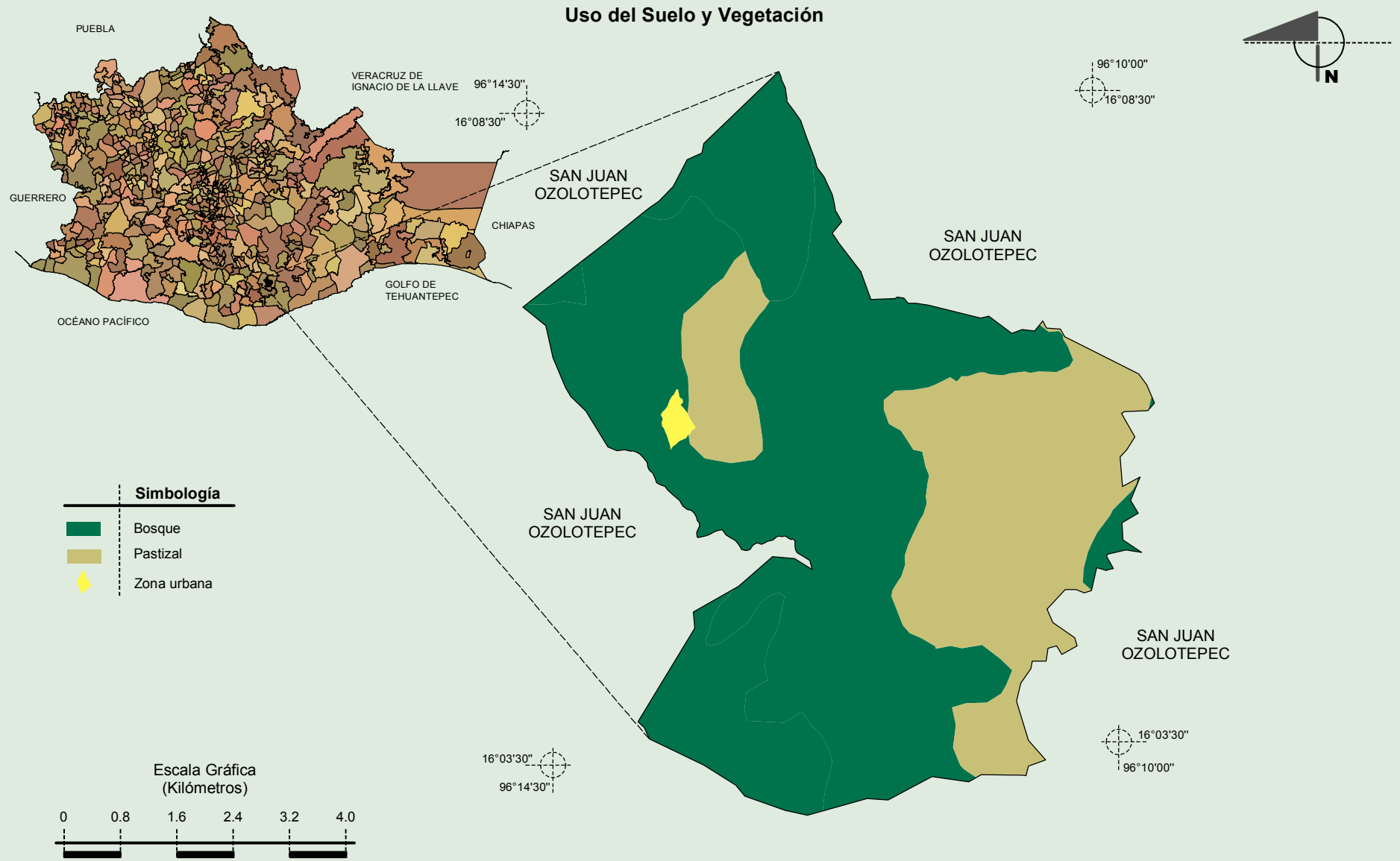
Fuente: INEGI. *Marco Geoestadístico 2010, Versión 4.3.*  
INEGI. Continuo Nacional del Conjunto de Datos Geográficos de la Carta Geológica, 1:250 000, serie I.

**Compendio de información geográfica municipal de los Estados Unidos Mexicanos**  
**San Francisco Ozolotepec, Oaxaca**



Fuente: INEGI. *Marco Geoestadístico 2010, Versión 4.3.*  
 INEGI. Conjunto de Datos Vectorial Edafológico, Escala 1:250 000 serie II (Continuo Nacional).

# Compendio de información geográfica municipal de los Estados Unidos Mexicanos San Francisco Ozolotepec, Oaxaca



Fuente: INEGI. *Marco Geoestadístico 2010, Versión 4.3.*  
INEGI. Conjunto de Datos Vectoriales de Uso del Suelo y Vegetación Serie III Escala 1:250 000.