



Compendio de información geográfica municipal 2010

San Francisco Sola

Oaxaca



INSTITUTO NACIONAL
DE ESTADÍSTICA Y GEOGRAFÍA

Compendio de información geográfica municipal de los Estados Unidos Mexicanos San Francisco Sola, Oaxaca clave geoestadística 20149

Ubicación geográfica	Coordenadas y altitud	Colindancias	Otros datos
	Entre los paralelos 16°27' y 16°35' de latitud norte; los meridianos 96°49' y 96°59' de longitud oeste; altitud entre 1 300 y 2 800 m.	Colinda al norte con los municipios de Villa Sola de Vega, San Ildefonso Sola, La Compañía y San Agustín Amatengo; al este con los municipios de San Agustín Amatengo y Heroica Ciudad de Ejutla de Crespo; al sur con los municipios de Heroica Ciudad de Ejutla de Crespo y Villa Sola de Vega; al oeste con el municipio de Villa Sola de Vega.	Ocupa el 0.11% de la superficie del estado. Cuenta con 10 localidades y una población total de 1 509 habitantes http://mapserver.inegi.org.mx/mgn2k/ ; resultado del censo 2010.

Fisiografía	Provincia	Subprovincia	Sistemas de topofomas
	Sierra Madre del Sur (100%)	Cordillera Costera del Sur (90.00%) y Sierras y Valles de Oaxaca (10.00%)	Sierra de cumbres tendidas (55.57%), Sierra alta compleja (34.43%) y Lomerío típico (10.00%)

Clima	Rango de temperatura	Rango de precipitación	Clima
	16 – 22°C	700 –1 000 mm	Semicálido subhúmedo con lluvias en verano, menos húmedo (62.37%), templado subhúmedo con lluvias en verano (18.95%) y semicálido subhúmedo con lluvias en verano, de humedad media (18.68%)

Geología	Periodo	Roca	Sitios de interés
	Cretácico (93.19%), No aplicable (4.89%) y Cuaternario (0.76%)	Sedimentaria: Caliza (52.77%) y lutita-arenisca (40.42%) Metamórfica: Gneis (4.89%) Suelo: Aluvial (0.76%)	No disponible.

Nota: el porcentaje faltante corresponde a Zona Urbana con (1.16%)

Edafología	Suelo dominante
	Leptosol (49.62%), Cambisol (27.38%), Luvisol (10.02%), Phaeozem (6.44%) y Regosol (5.38%)

Nota: el porcentaje faltante corresponde a Zona Urbana con (1.16%)

	Región hidrológica	Cuenca	Subcuenca	Corrientes de agua	Cuerpos de agua
Hidrografía	Costa Chica-Río Verde (100%)	R. Atoyac (100%)	R. Atoyac-Oaxaca de Juárez (100%)	Perennes: De Sola, Gozengo y Sola. Intermitentes: De Oca, De Sola, Gozengo, Sola y Atoyac.	No disponible.

Uso del suelo y vegetación	Uso del suelo	Vegetación
	Agricultura (6.21%) y zona urbana (1.16%)	Bosque (71.87%) y pastizal (20.76%)

Uso potencial de la tierra	Agrícola	Pecuario
	Para la agricultura mecanizada continua (2.23%) Para la agricultura de tracción animal continua (7.12%) No aptas para la agricultura (90.65%)	Para el establecimiento de praderas cultivadas con maquinaria agrícola (2.23%) Para el establecimiento de praderas cultivadas con tracción animal (7.12%) No aptas para uso pecuario (90.65%)

Zona urbana	La zona urbana está creciendo sobre suelo del Cuaternario y roca sedimentaria del Cretácico, en sierra alta compleja; sobre área donde originalmente había suelos denominados Luvisol y Regosol; tiene clima semicálido subhúmedo con lluvias en verano, de humedad media, y está creciendo sobre terrenos previamente ocupado por agricultura y pastizal.
--------------------	--

Zonas arqueológicas y monumentos históricos	No disponible.
--	----------------

Fuente: www.inafed.gob.mx/wb2/ELOCAL/ELOC_Enciclopedia

Hablantes de lengua indígena	Dialecto	Número de personas
	Chatino, Lengua Zapoteca y No especificado.	25

Fuente: INEGI. II Censo de Población y Vivienda, 2005. Tabulados básicos.

Cultura popular	Artesanías	Gastronomía	Música
	No disponible.	El mole y el pastel de maíz, acompañado con sopa caldosa, frutas y mezcal.	Banda con instrumentos de viento.

Fuente: www.inafed.gob.mx/wb2/ELOCAL/ELOC_Enciclopedia

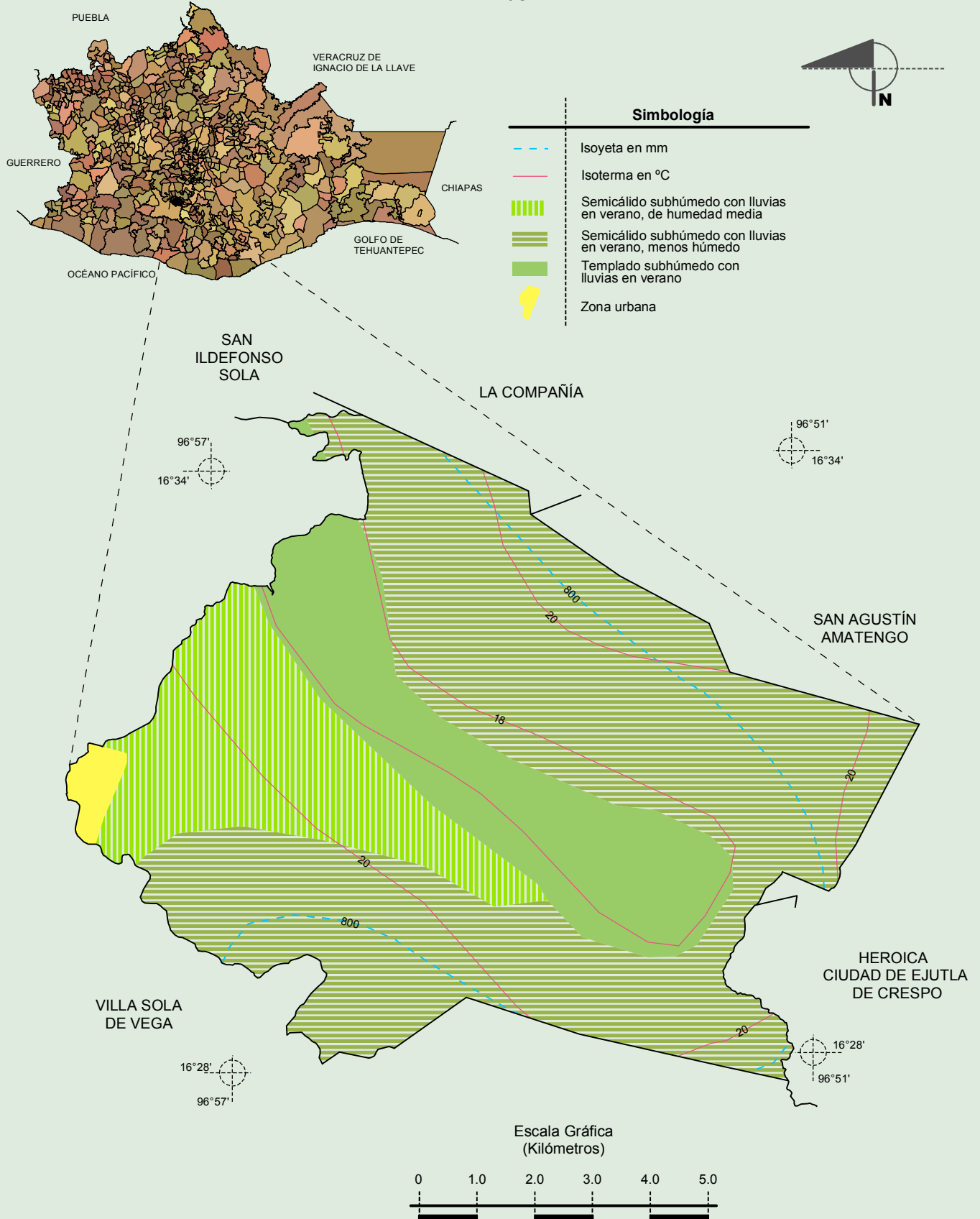
Localidades e Infraestructura para el Transporte



Fuente: INEGI. *Marco Geoestadístico 2010, Versión 4.3.*
 INEGI. Información Topográfica Digital Escala 1:250 000 serie III.

Compendio de información geográfica municipal de los Estados Unidos Mexicanos
San Francisco Sola, Oaxaca

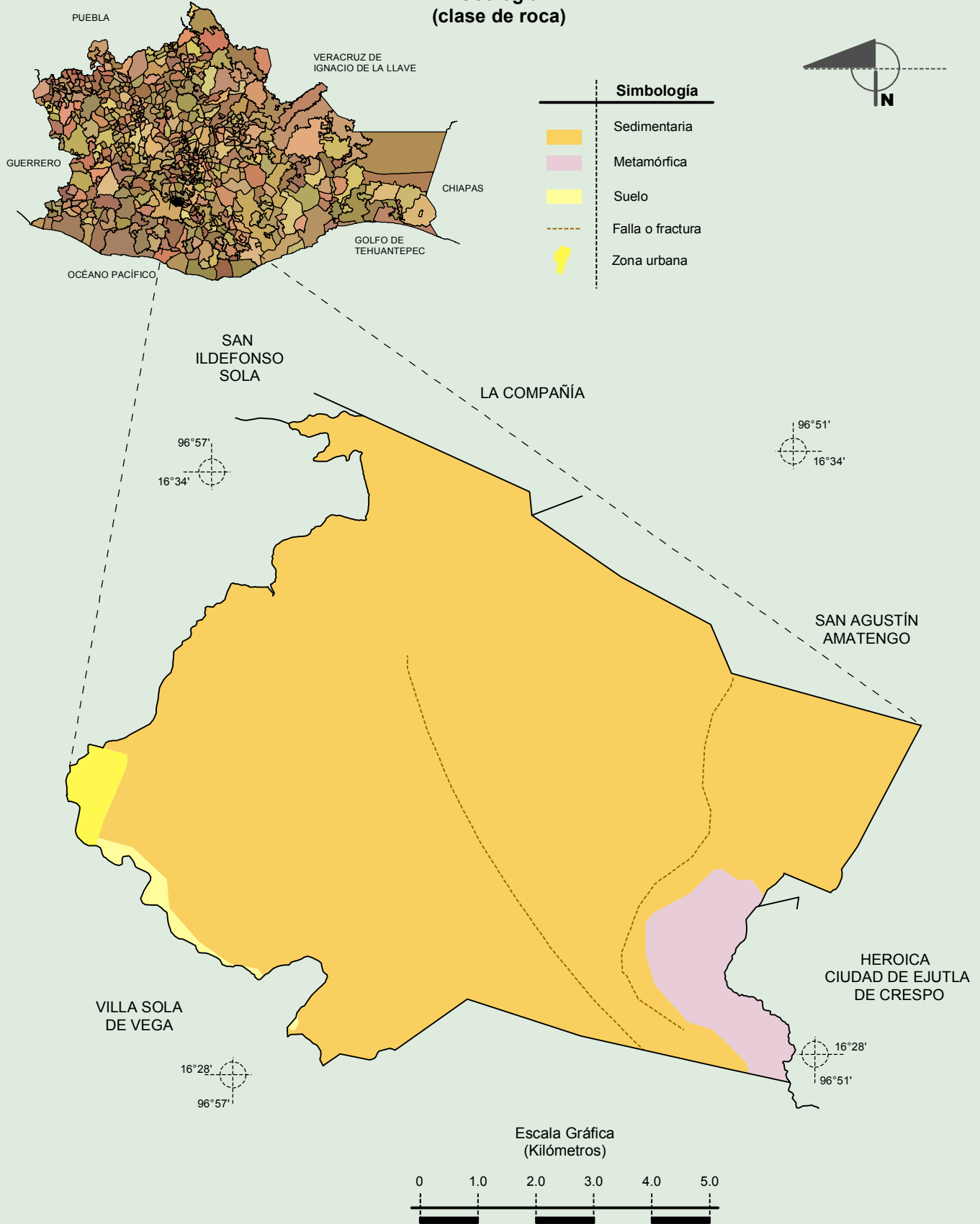
Climas



Fuente: INEGI. *Marco Geoestadístico 2010, Versión 4.3.*
 INEGI. Continuo Nacional del Conjunto de Datos Geográficos de las Cartas de Climas, Precipitación Total Anual y Temperatura Media Anual 1:1 000 000, serie I.

**Compendio de información geográfica municipal de los Estados Unidos Mexicanos
San Francisco Sola, Oaxaca**

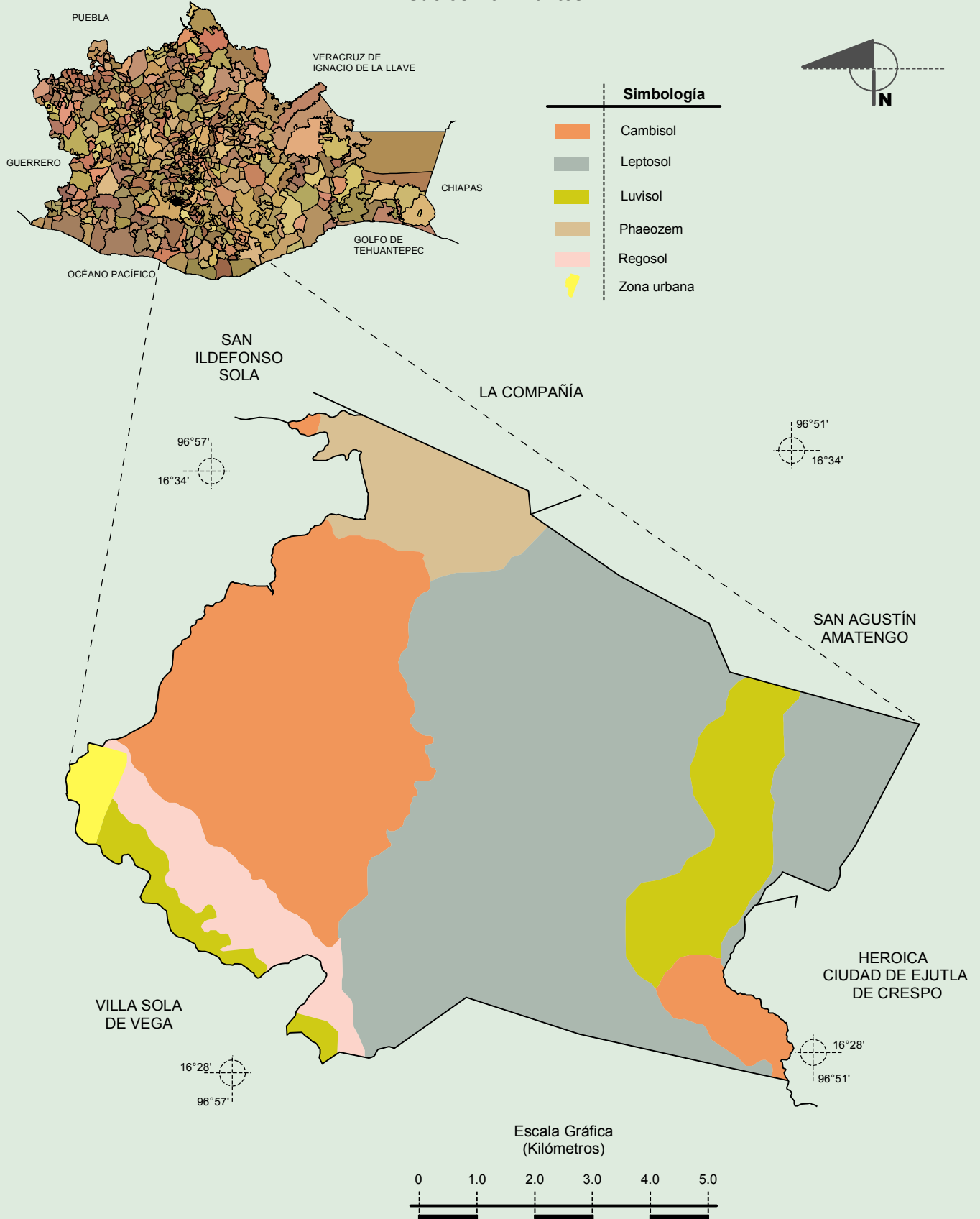
**Geología
(clase de roca)**



INEGI. Compendio de información geográfica municipal 2010. San Francisco Sola, Oaxaca. 2010

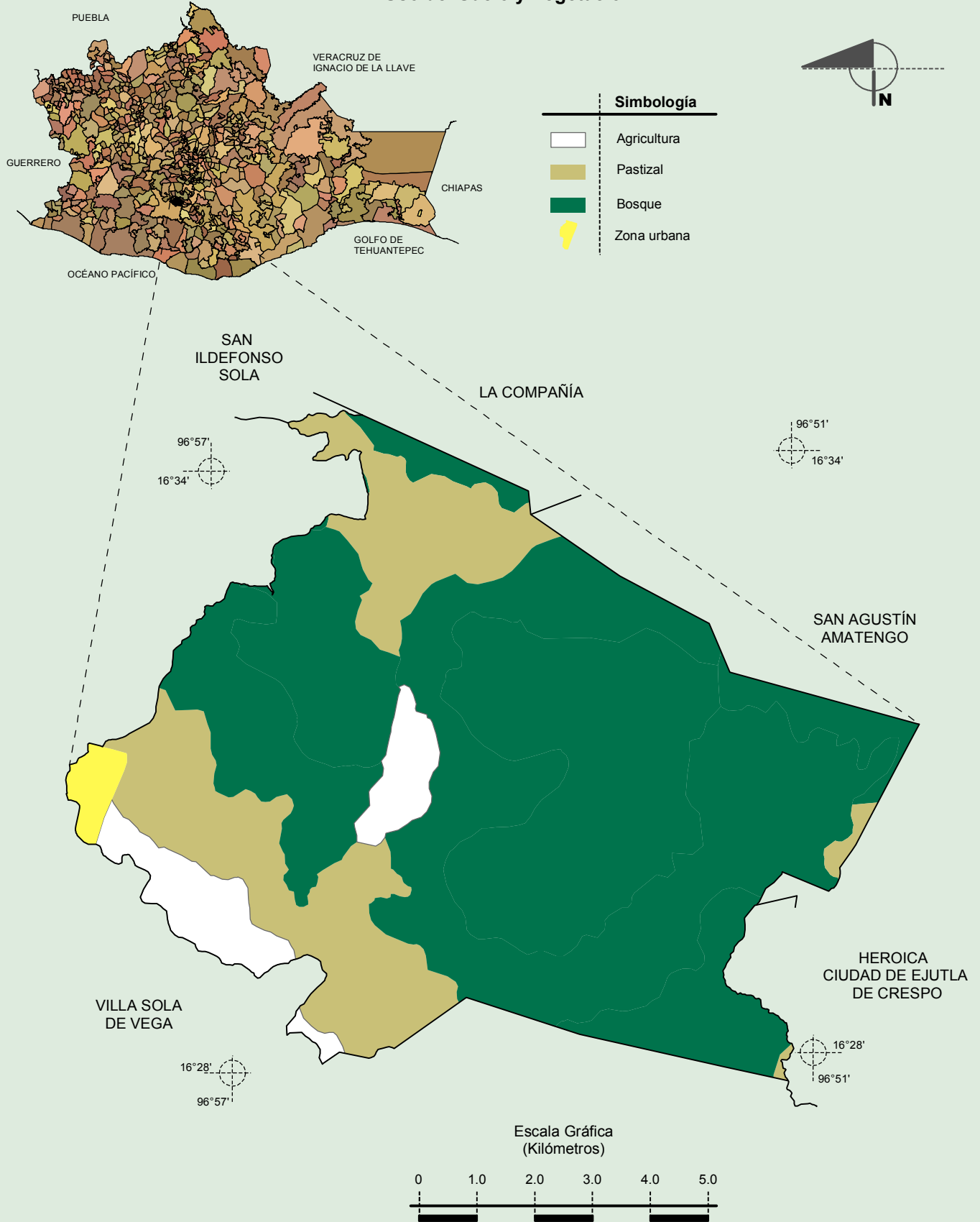
Fuente: INEGI. *Marco Geoestadístico 2010, Versión 4.3.*
INEGI. Continuo Nacional del Conjunto de Datos Geográficos de la Carta Geológica, 1:250 000, serie I.

Suelos Dominantes



Fuente: INEGI. *Marco Geoestadístico 2010, Versión 4.3.*
 INEGI. Conjunto de Datos Vectorial Edafológico, Escala 1:250 000 serie II (Continuo Nacional).

Uso del Suelo y Vegetación



Fuente: INEGI. *Marco Geoestadístico 2010, Versión 4.3.*
 INEGI. Conjunto de Datos Vectoriales de Uso del Suelo y Vegetación Serie III Escala 1:250 000.