



# Compendio de información geográfica municipal 2010

## San Jerónimo Silacayoapilla

### Oaxaca



**Compendio de información geográfica municipal de los  
Estados Unidos Mexicanos  
San Jerónimo Silacayoapilla, Oaxaca  
clave geoestadística 20160**

Ubicación geográfica	Coordenadas y altitud	Colindancias	Otros datos
	Entre los paralelos 17°45' y 17°51' de latitud norte; los meridianos 97°49' y 97°55' de longitud oeste; altitud entre 1 600 y 2 200 m.	Colinda al norte y este con el municipio de Heroica Ciudad de Huajuapán de León; al sur con los municipios de Heroica Ciudad de Huajuapán de León y San Marcos Arteaga; al oeste con los municipios de San Marcos Arteaga, San Miguel Amatitlán y Heroica Ciudad de Huajuapán de León.	Ocupa el 0.06% de la superficie del estado. Cuenta con 3 localidades y una población total de 1 449 habitantes <a href="http://mapserver.inegi.org.mx/mgn2k/">http://mapserver.inegi.org.mx/mgn2k/</a> ; resultado del censo 2010.

Fisiografía	Provincia	Subprovincia	Sistemas de topofomas
	Sierra Madre del Sur (100%)	Cordillera Costera de Sur (88.68%) y Mixteca Alta (11.32%)	

Clima	Rango de temperatura	Rango de precipitación	Clima
	16 – 22°C	700 – 1 000 mm	Semicálido subhúmedo con lluvias en verano (73.98%) y templado subhúmedo con lluvias en verano (26.02%)

Geología	Periodo	Roca	Sitios de interés
	No aplicable (76.36%), Jurásico (20.32%) y Cretácico (3.32%)	Sedimentaria: Lutita-arenisca (20.32%) y caliza (3.32%) Metamórfica: Esquisto (76.36%)	No disponible.

Edafología	Suelo dominante
	Regosol (83.56%), Leptosol (9.77%), Vertisol (3.92%), Cambisol (2.07%) y Luvisol (0.68%)

Hidrografía	Región hidrológica	Cuenca	Subcuenca	Corrientes de agua	Cuerpos de agua
	Balsas (100%)	R. Atoyac (100%)	R. Mixteco (100%)	<b>Intermitentes:</b> La Quebrada	No disponible.

<b>Uso del suelo y vegetación</b>	Uso del suelo	Vegetación
	Agricultura (5.18%) y zona urbana (2.15%)	Bosque (71.03%) y pastizal (21.64%)

<b>Uso potencial de la tierra</b>	Agrícola	Pecuario
	Para la agricultura mecanizada continua (3.88%) Para la agricultura de tracción animal estacional (7.23%) Para la agricultura manual estacional (69.70%) No aptas para la agricultura (19.19%)	Para el establecimiento de praderas cultivadas con maquinaria agrícola (3.88%) Para el aprovechamiento de la vegetación de pastizal (7.23%) Para el aprovechamiento de la vegetación natural diferente del pastizal (88.89%)

<b>Zona urbana</b>	La zona urbana está creciendo sobre rocas sedimentarias del Jurásico y Metamórfica, en sierra alta compleja y lomerío con cañadas; sobre áreas donde originalmente había suelos denominados Vertisol y Regosol; tiene clima semicálido subhúmedo con lluvias en verano, y está creciendo sobre terrenos previamente ocupados por agricultura y pastizal.
--------------------	--

<b>Zonas arqueológicas y monumentos históricos</b>	No disponible.
--	----------------

Fuente: [www.inafed.gob.mx/wb2/ELOCAL/ELOC\\_Enciclopedia](http://www.inafed.gob.mx/wb2/ELOCAL/ELOC_Enciclopedia)

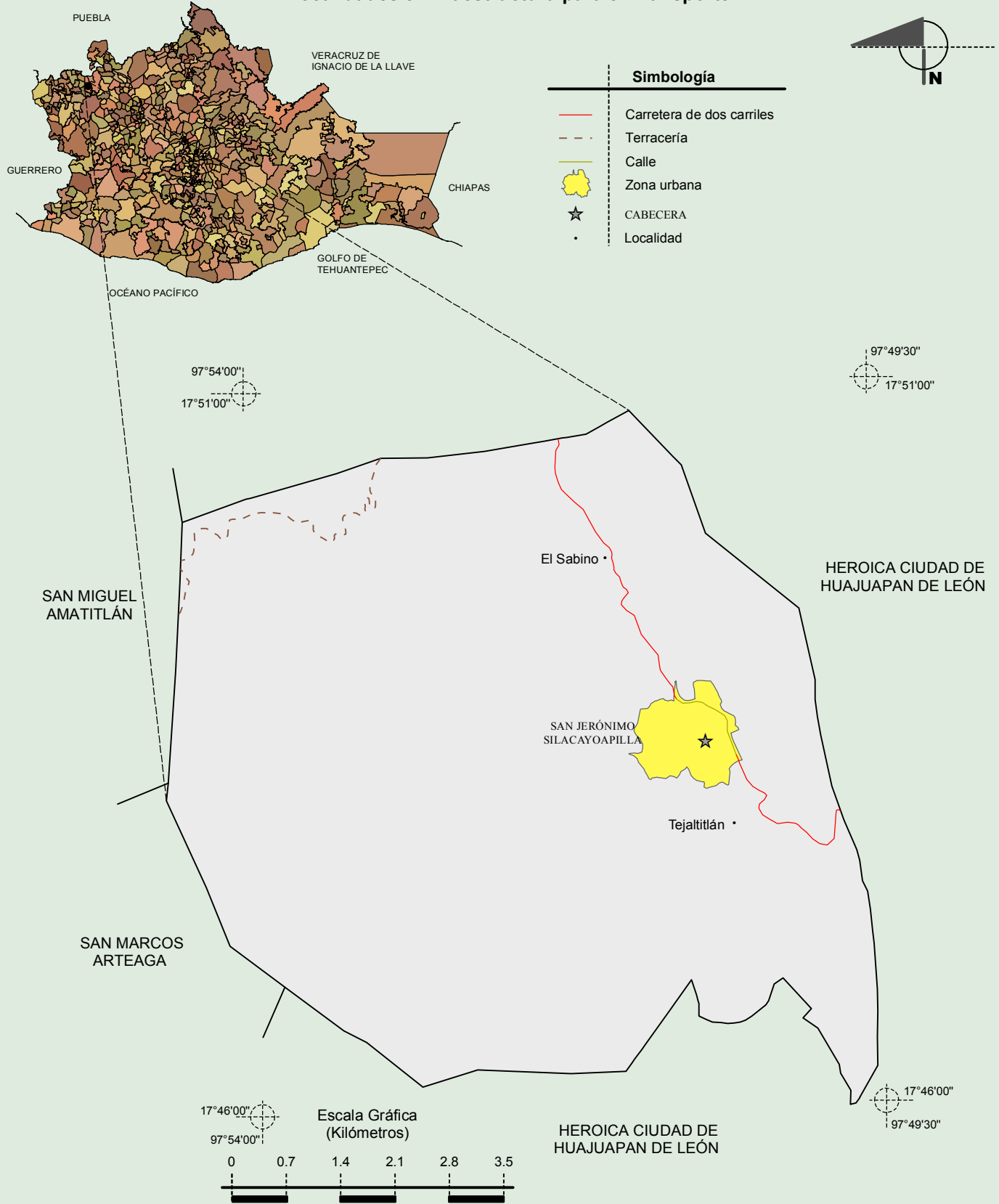
<b>Hablantes de lengua indígena</b>	Dialecto	Número de personas
	Huasteco, Náhuatl y No especificado.	5

Fuente: INEGI. *II Censo de Población y Vivienda, 2005. Tabulados básicos.*

<b>Cultura popular</b>	Artesanías	Gastronomía	Música
	Ollas, molcajetes, jarros, macetas, platos, todos hechos de barro y sombrero de palma.	Mole, coloradito, dulce de biznaga, pozole y chileajo.	Banda con instrumentos de viento.

Fuente: [www.inafed.gob.mx/wb2/ELOCAL/ELOC\\_Enciclopedia](http://www.inafed.gob.mx/wb2/ELOCAL/ELOC_Enciclopedia)

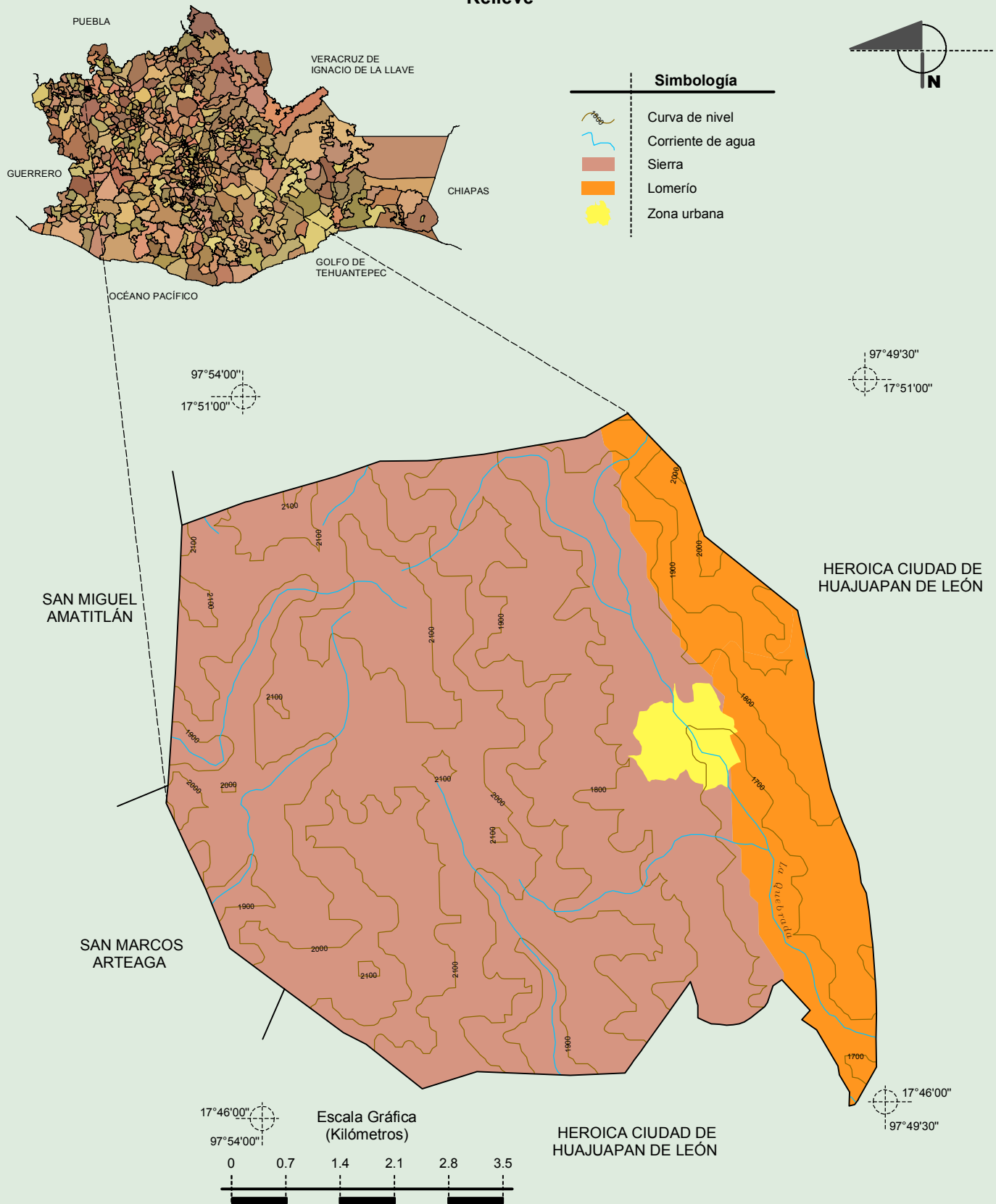
**Localidades e Infraestructura para el Transporte**



Fuente: INEGI. Marco Geoestadístico 2010, Versión 4.3.  
 INEGI. Información Topográfica Digital Escala 1:250 000 serie III.

**Compendio de información geográfica municipal de los Estados Unidos Mexicanos  
San Jerónimo Silacayoapilla, Oaxaca**

**Relieve**

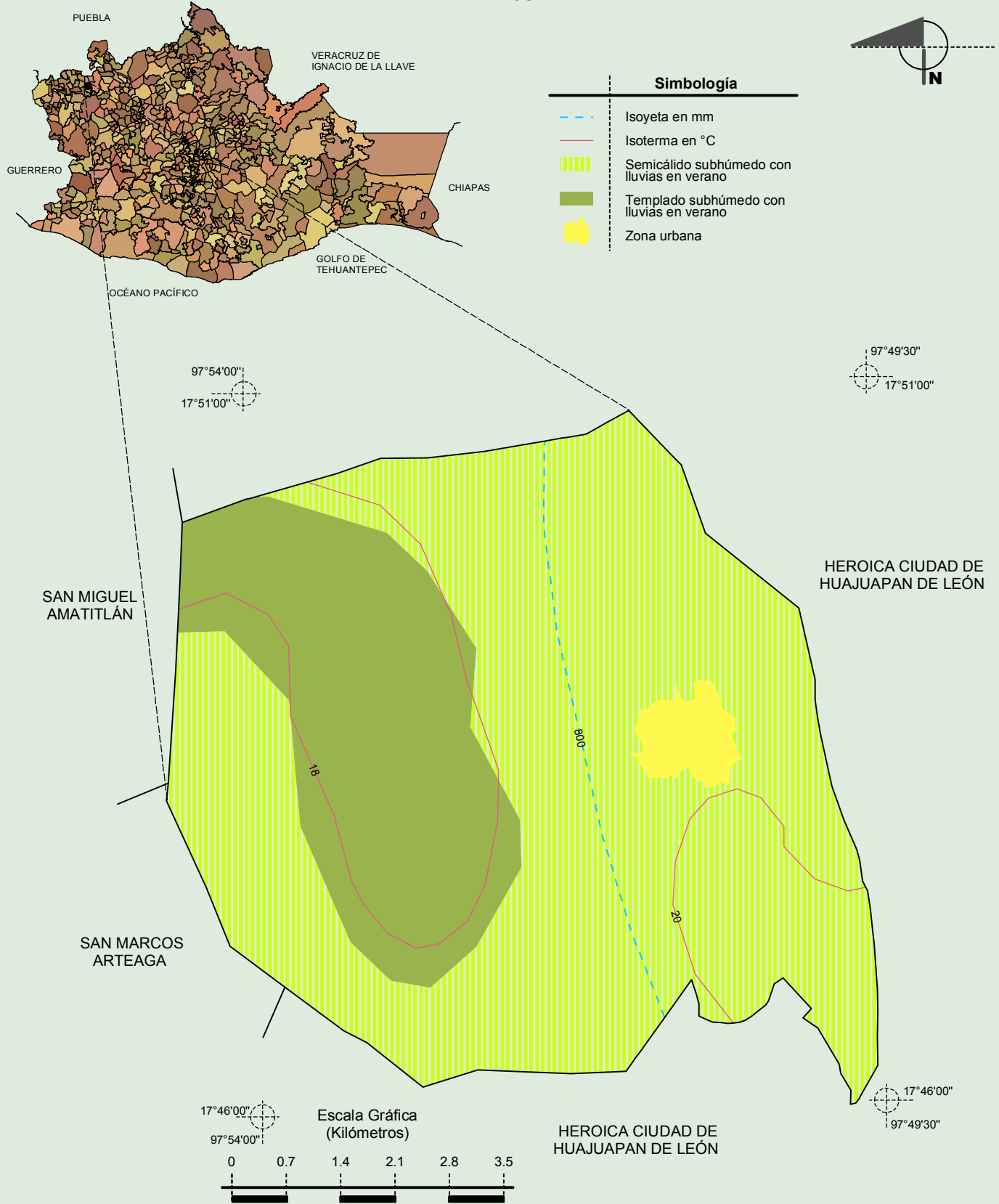


INEGI. Compendio de información geográfica municipal 2010. San Jerónimo Silacayoapilla, Oaxaca. 2010

Fuente: INEGI. *Marco Geoestadístico 2010, Versión 4.3.*  
 INEGI. Información Topográfica Digital Escala 1:250 000 serie III.  
 INEGI. Continuo Nacional del Conjunto de Datos Geográficos de la Carta Fisiográfica, 1:1 000 000, serie I.  
 INEGI-CONAGUA. 2007. Mapa de la Red Hidrográfica Digital de México escala 1:250 000. México.

**Compendio de información geográfica municipal de los Estados Unidos Mexicanos  
San Jerónimo Silacayoapilla, Oaxaca**

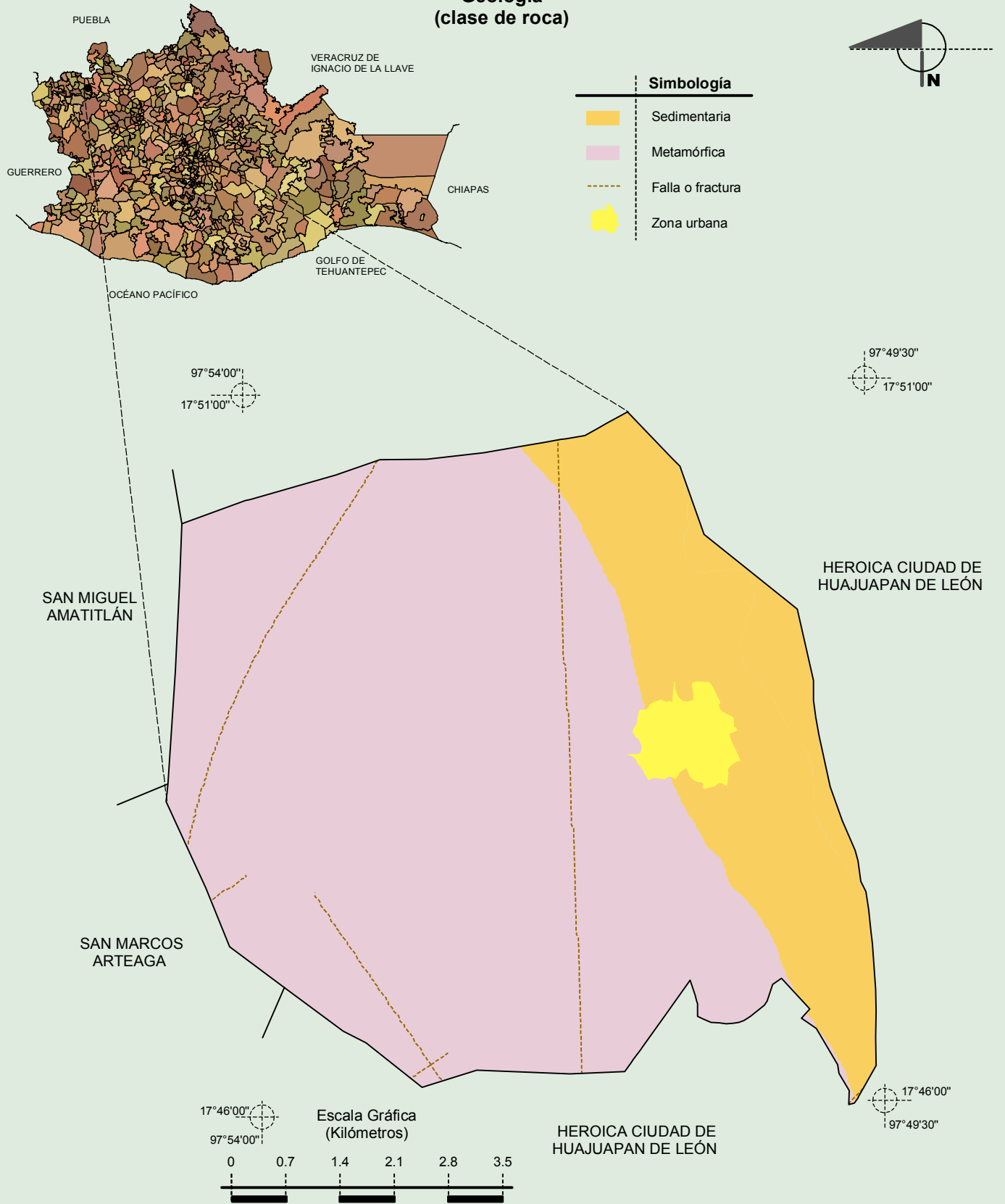
**Climas**



Fuente: INEGI. *Marco Geoestadístico 2010, Versión 4.3.*  
INEGI. Continuo Nacional del Conjunto de Datos Geográficos de las Cartas de Climas, Precipitación Total Anual y Temperatura Media Anual 1:1 000 000, serie I.

**Compendio de información geográfica municipal de los Estados Unidos Mexicanos  
San Jerónimo Silacayoapilla, Oaxaca**

**Geología  
(clase de roca)**

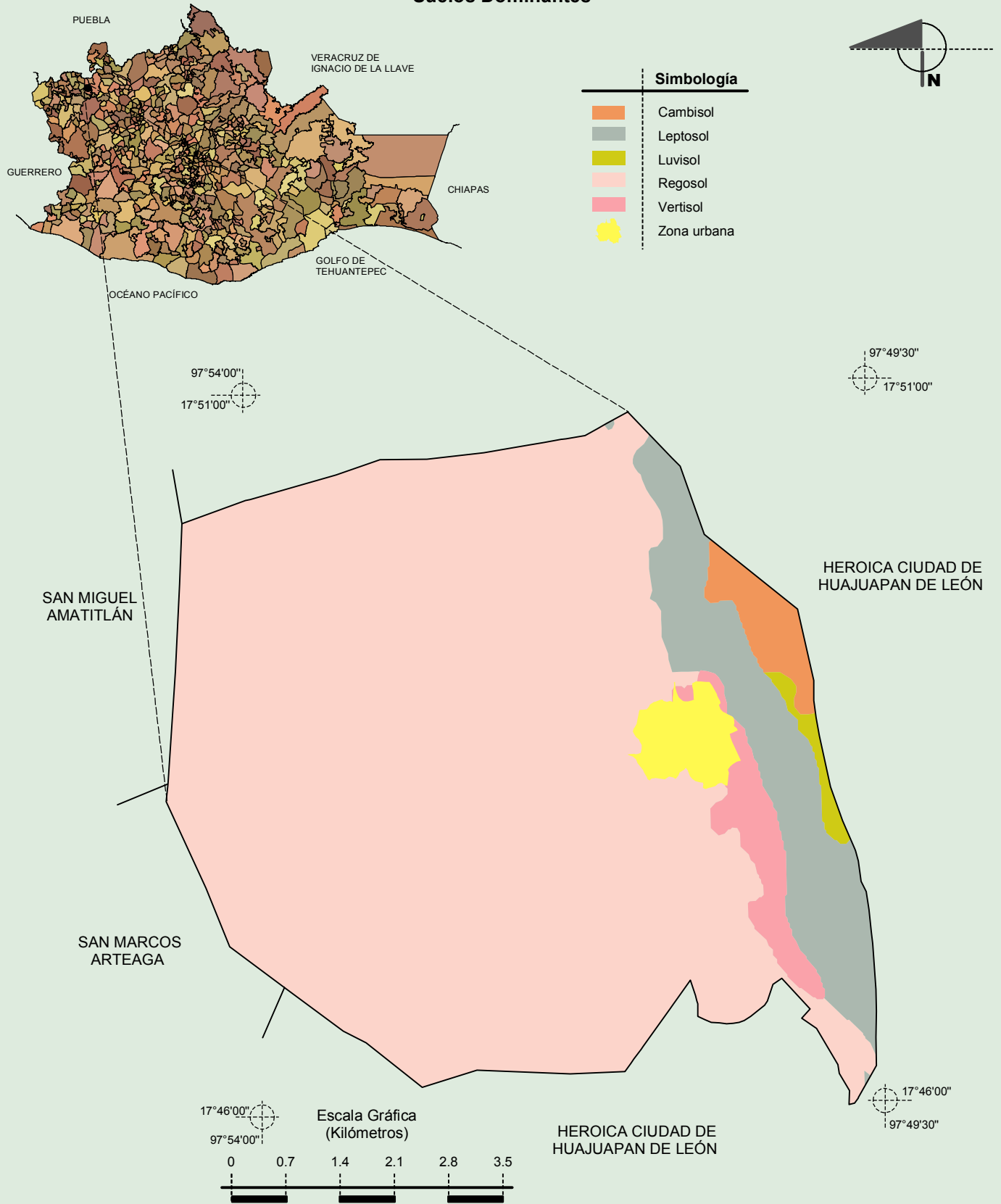


INEGI. Compendio de información geográfica municipal 2010. San Jerónimo Silacayoapilla, Oaxaca. 2010

Fuente: INEGI. *Marco Geoestadístico 2010, Versión 4.3.*  
INEGI. Continuo Nacional del Conjunto de Datos Geográficos de la Carta Geológica, 1:250 000, serie I.

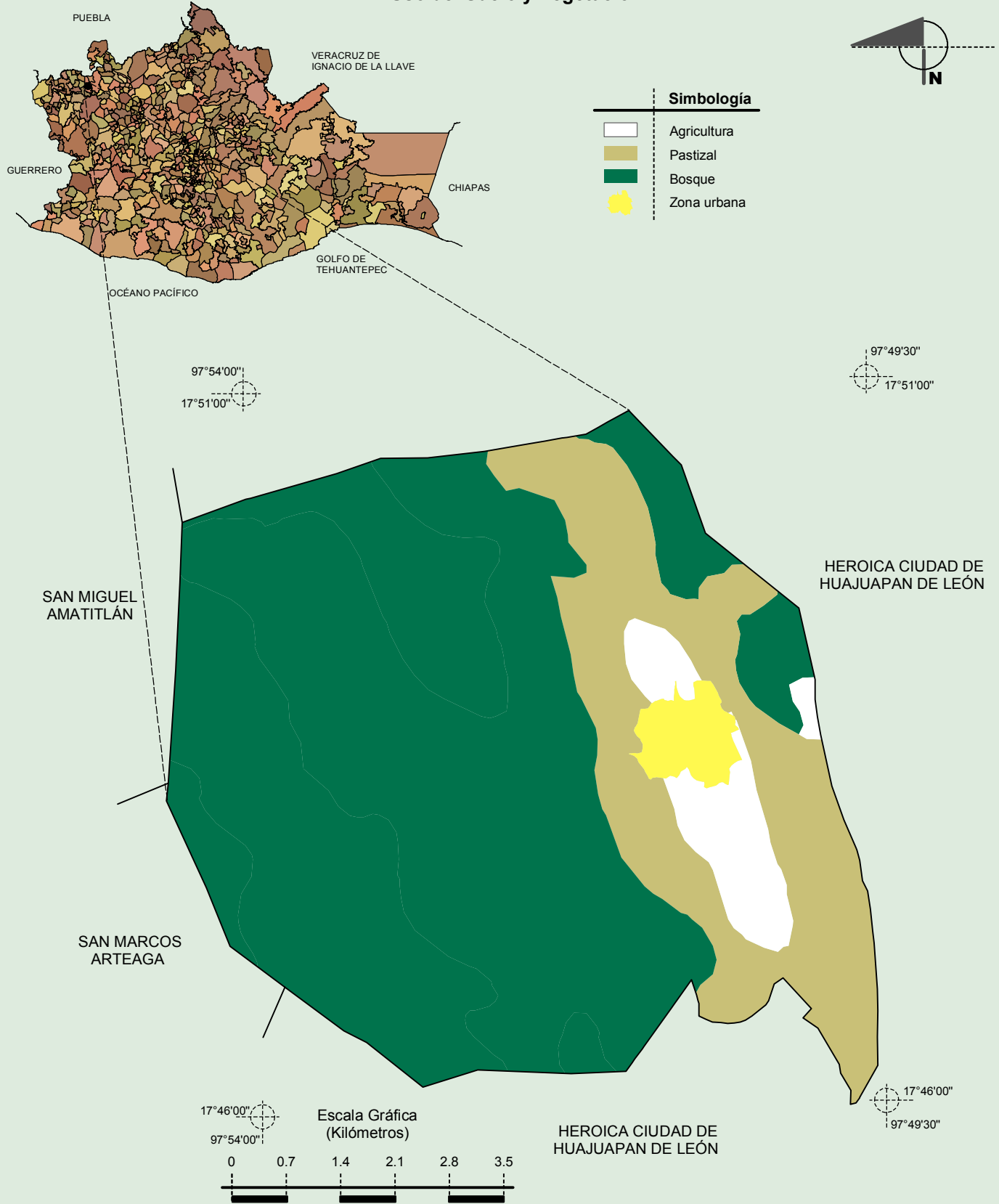
**Compendio de información geográfica municipal de los Estados Unidos Mexicanos  
San Jerónimo Silacayoapilla, Oaxaca**

**Suelos Dominantes**



Fuente: INEGI. *Marco Geoestadístico 2010, Versión 4.3.*  
INEGI. Conjunto de Datos Vectorial Edafológico, Escala 1:250 000 serie II (Continuo Nacional).

**Uso del Suelo y Vegetación**



INEGI. Compendio de información geográfica municipal 2010. San Jerónimo Silacayoapilla, Oaxaca. 2010