



Compendio de información geográfica municipal 2010

San Juan Achiutla

Oaxaca



INSTITUTO NACIONAL
DE ESTADÍSTICA Y GEOGRAFÍA

Compendio de información geográfica municipal de los Estados Unidos Mexicanos San Juan Achiutla, Oaxaca clave geoestadística 20172

| Ubicación geográfica | Coordenadas y altitud | Colindancias | Otros datos |
|----------------------|--|---|---|
| | Entre los paralelos 17°18' y 17°23' de latitud norte; los meridianos 97°26' y 97°32' de longitud oeste; altitud entre 1 900 y 3 100 m. | Colinda al norte con el municipio de Santa María Nduayaco; al este con los municipios de Santa María Nduayaco, Magdalena Yodocono de Porfirio Díaz y San Miguel Achiutla; al sur con el municipio de San Miguel Achiutla; al oeste con los municipios de San Miguel Achiutla y Santa Catarina Tayata. | Ocupa el 0.04% de la superficie del estado. Cuenta con 10 localidades y una población total de 430 habitantes http://mapserver.inegi.org.mx/mgn2k/ ; resultado del censo 2010. |

| Fisiografía | Provincia | Subprovincia | Sistemas de topoformas |
|-------------|-----------------------------|---|--|
| | Sierra Madre del Sur (100%) | Mixteca Alta (90.82%) y Sierras Centrales de Oaxaca (9.18%) | Sierra alta compleja (56.47%), Lomerío con cañadas (34.35%) y Sierra de cumbres tendidas (9.18%) |

| Clima | Rango de temperatura | Rango de precipitación | Clima |
|-------|----------------------|------------------------|---|
| | 10 – 18°C | 800 – 1 000 mm | Templado subhúmedo con lluvias en verano, de humedad media (70.17%) y templado subhúmedo con lluvias en verano, más húmedo (29.83%) |

| Geología | Periodo | Roca | Sitios de interés |
|----------|---|--|-------------------|
| | Cretácico (55.74%) y Paleógeno (44.26%) | Sedimentaria: Caliza (46.59%), arenisca (39.49%), caliza-lutita (9.15%) y conglomerado (4.77%) | No disponible. |

| Edafología | Suelo dominante |
|------------|--|
| | Leptosol (63.83%), Luvisol (26.85%) y Vertisol (9.32%) |

| Hidrografía | Región hidrológica | Cuenca | Subcuenca | Corrientes de agua | Cuerpos de agua |
|-------------|------------------------------|------------------|-----------------|--|-----------------|
| | Costa Chica-Río Verde (100%) | R. Atoyac (100%) | R. Sordo (100%) | Perenne: Las Lajas. Intermitentes: Las Lajas y Yutecahua. | No disponible. |

| Uso del suelo y vegetación | Uso del suelo | Vegetación |
|----------------------------|--|--|
| | Agricultura (21.77%) y zona urbana (2.16%) | Bosque (49.28%) y pastizal inducido (26.79%) |

| Uso potencial de la tierra | Agrícola | Pecuario |
|----------------------------|--|--|
| | Para la agricultura mecanizada continua (7.58%) Para la agricultura de tracción animal estacional (32.07%) Para la agricultura manual estacional (40.68%) No aptas para la agricultura (19.67%) | Para el establecimiento de praderas cultivadas con maquinaria agrícola (7.58%) Para el aprovechamiento de la vegetación de pastizal (17.93%) Para el aprovechamiento de la vegetación natural diferente del pastizal (29.85%) Para el aprovechamiento de la vegetación natural únicamente por el ganado caprino (12.35%) No aptas para uso pecuario (32.29%) |

| Zona urbana | La zona urbana está creciendo sobre roca sedimentaria del Paleógeno, en sierra alta compleja y lomerío con cañadas; sobre área donde originalmente había suelos denominados Luvisol y Leptosol; tiene clima templado subhúmedo con lluvias en verano, de humedad media, y está creciendo sobre terrenos previamente ocupados por agricultura y pastizal. |
|-------------|--|
|-------------|--|

| Zonas arqueológicas y monumentos históricos | No disponible. |
|---|----------------|
|---|----------------|

Fuente: www.inafed.gob.mx/wb2/ELOCAL/ELOC Enciclopedia

| Hablantes de lengua indígena | Dialecto | Número de personas |
|------------------------------|----------------|--------------------|
| | No disponible. | |

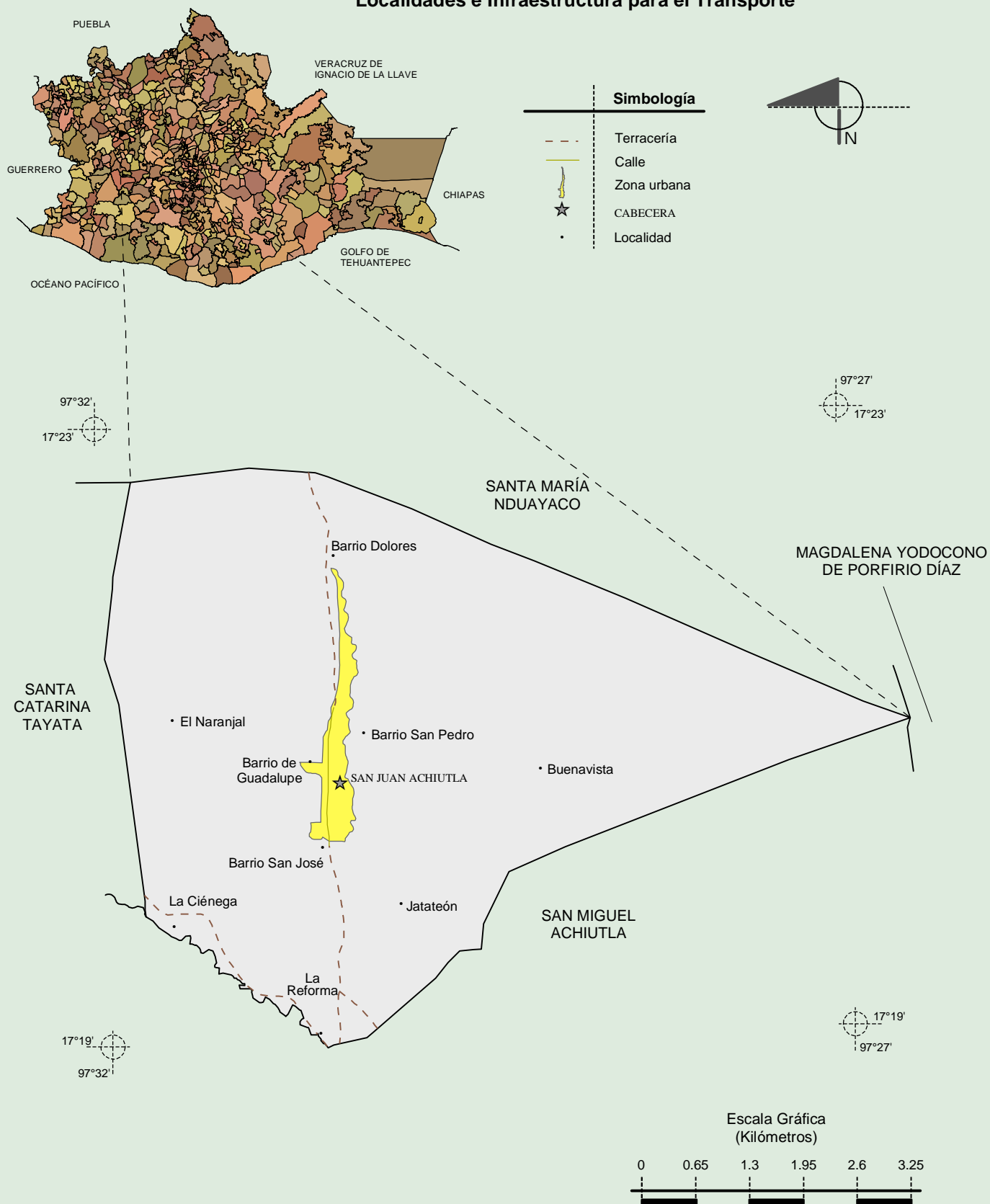
Fuente: INEGI. Michoacán de Ocampo. II Censo de Población y Vivienda, 2005. Tabulados básicos.

| Cultura popular | Artesanías | Gastronomía | Música |
|-----------------|----------------|--|------------|
| | No disponible. | La sopa de arroz, frijoles, guisos de carnes y verduras y el tradicional mole con guajolote. | De viento. |

Fuente: www.inafed.gob.mx/wb2/ELOCAL/ELOC Enciclopedia

Compendio de información geográfica municipal de los Estados Unidos Mexicanos
San Juan Achiutla, Oaxaca

Localidades e Infraestructura para el Transporte

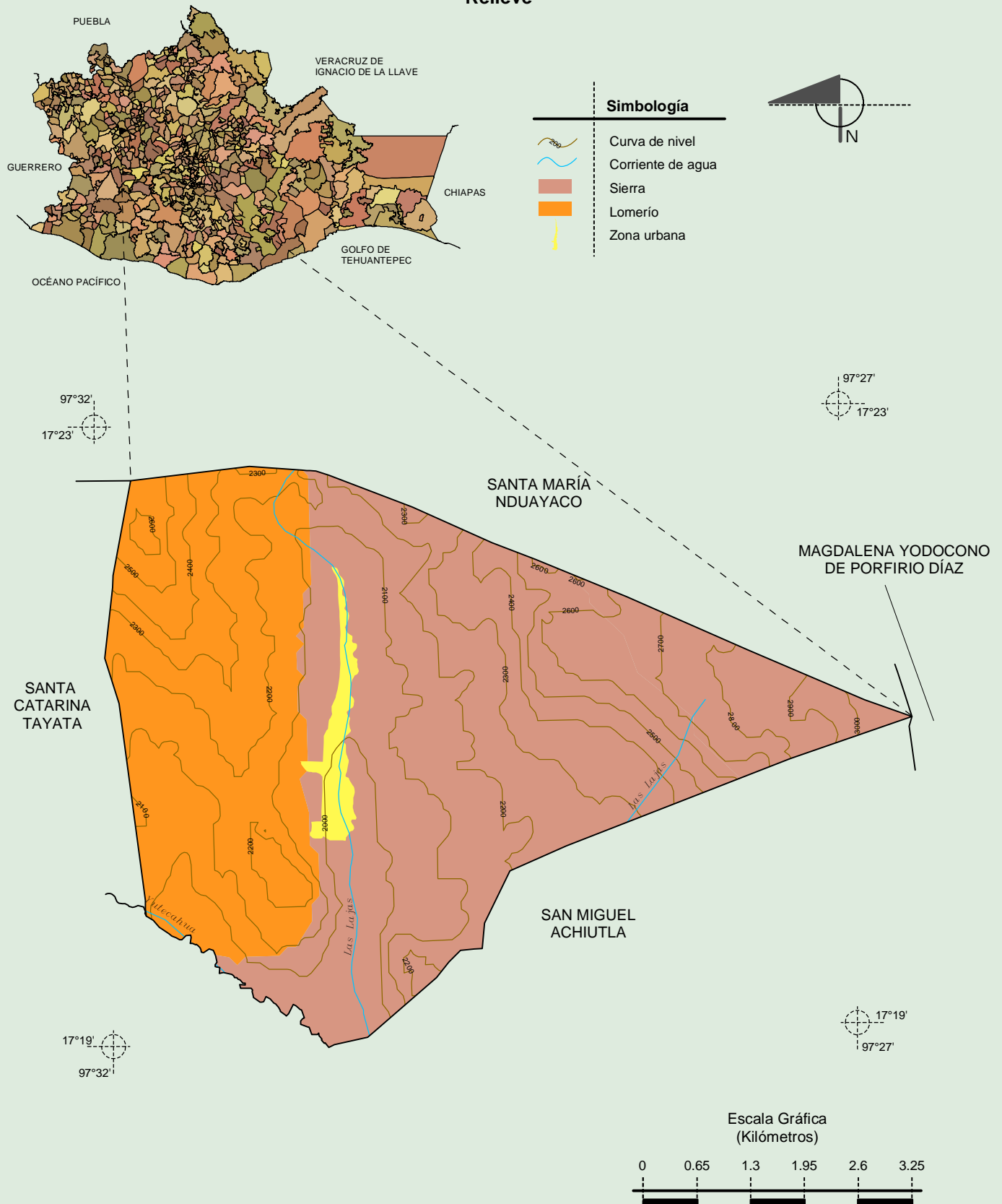


Fuente: INEGI. *Marco Geoestadístico 2010, Versión 4.3.*
 INEGI. Información Topográfica Digital Escala 1.250 000 serie III.

Compendio de información geográfica municipal de los Estados Unidos Mexicanos

San Juan Achiutla, Oaxaca

Relieve



Fuente: INEGI. Marco Geoestadístico 2010, Versión 4.3.

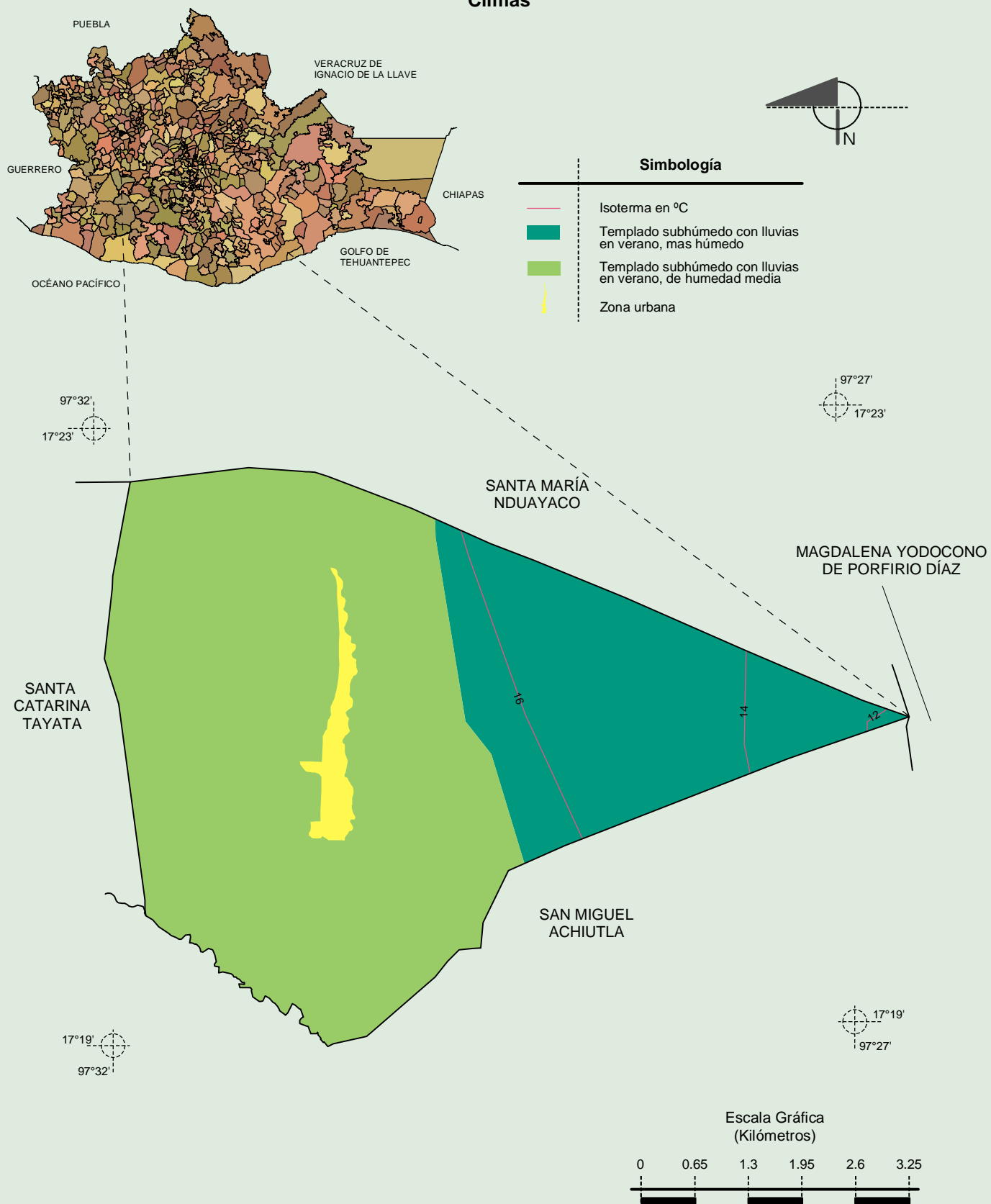
INEGI. Información Topográfica Digital Escala 1:250 000 serie III.

INEGI. Continuo Nacional del Conjunto de Datos Geográficos de la Carta Fisiográfica, 1:1 000 000, serie I.

INEGI-CONAGUA. 2007. Mapa de la Red Hidrográfica Digital de México escala 1:250 000. México.

Compendio de información geográfica municipal de los Estados Unidos Mexicanos
San Juan Achiutla, Oaxaca

Climas

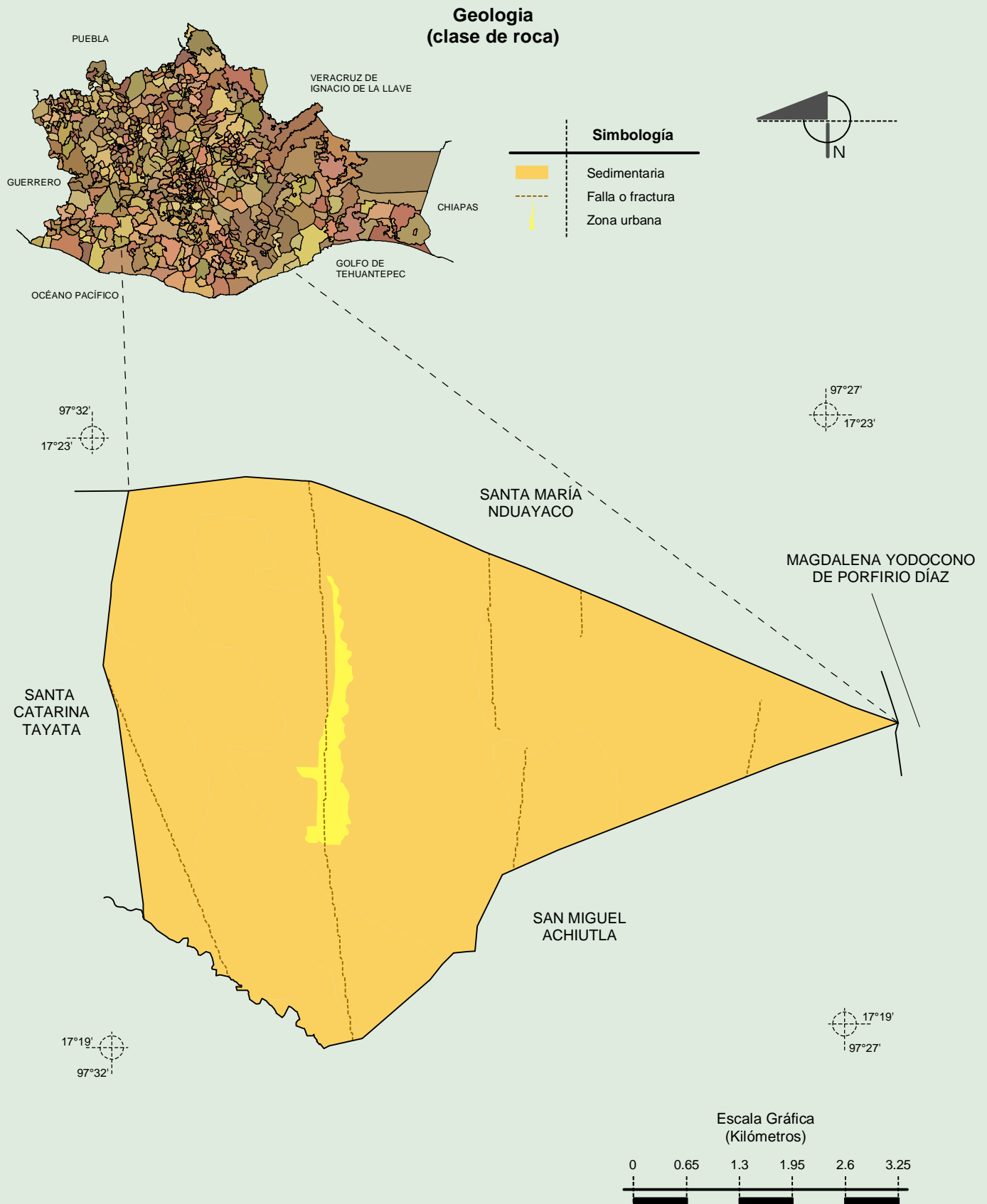


Fuente: INEGI. *Marco Geoestadístico 2010, Versión 4.3.*

INEGI. Continuo Nacional del Conjunto de Datos Geográficos de las Cartas de Climas y Temperatura Media Anual 1:1 000 000, serie I.

Compendio de información geográfica municipal de los Estados Unidos Mexicanos

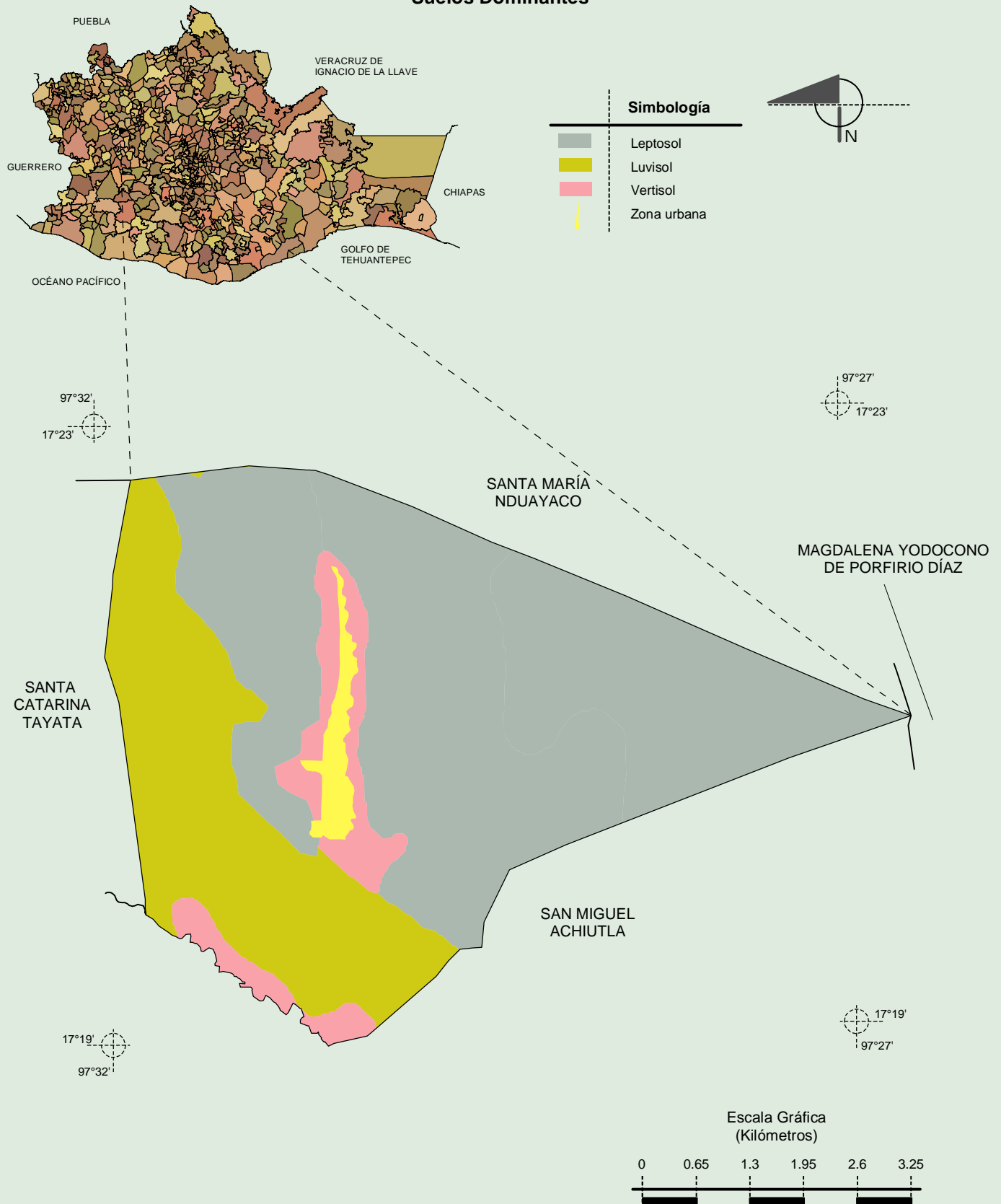
San Juan Achiutla, Oaxaca



Fuente: INEGI. *Marco Geoestadístico 2010, Versión 4.3.*
 INEGI. Continuo Nacional del Conjunto de Datos Geográficos de la Carta Geológica, 1:250 000, serie I.

Compendio de información geográfica municipal de los Estados Unidos Mexicanos
San Juan Achiutla, Oaxaca

Suelos Dominantes

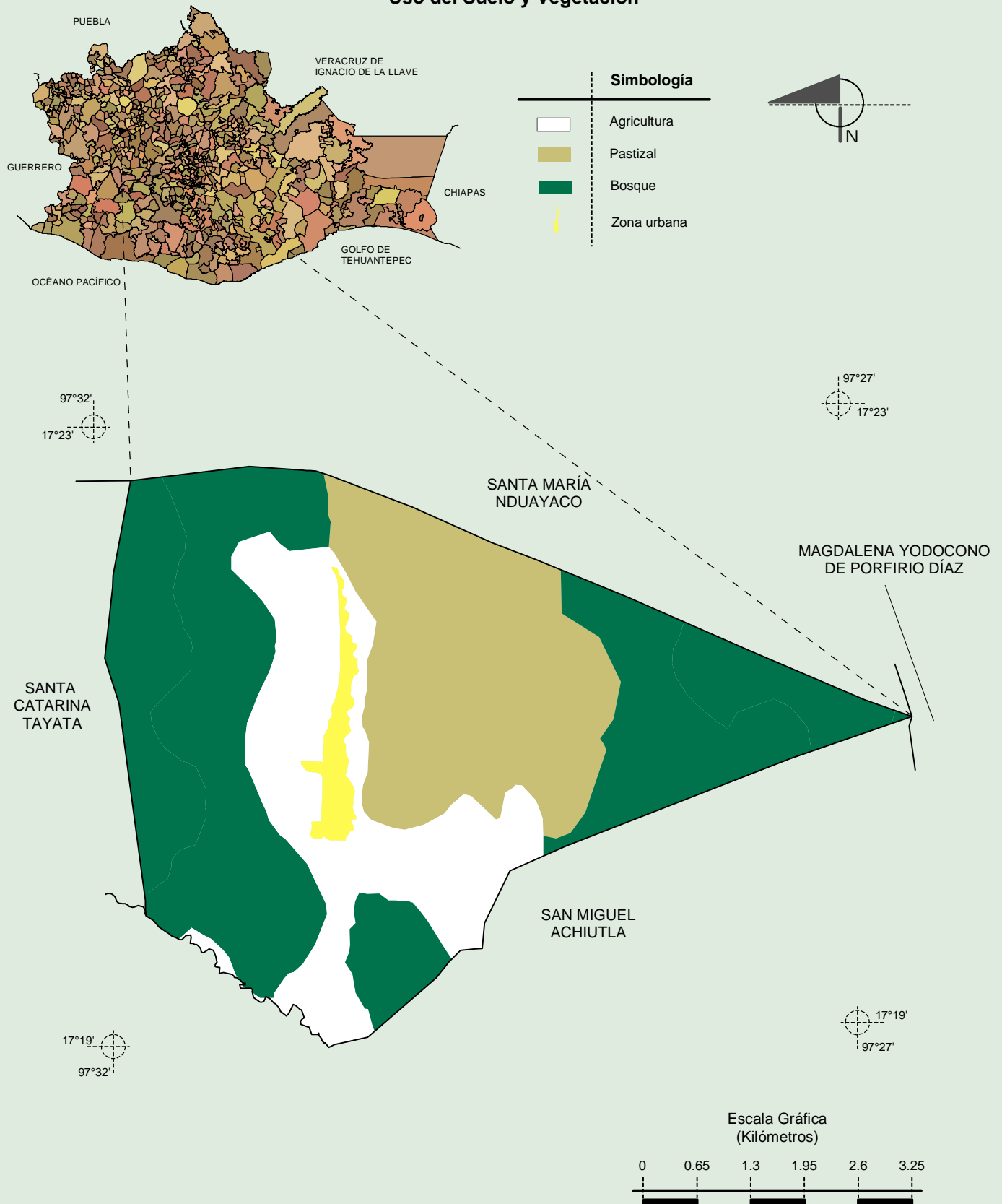


Fuente: INEGI. *Marco Geoestadístico 2010, Versión 4.3.*
 INEGI. Conjunto de Datos Vectorial Edafológico, Escala 1:250 000 serie II (Continuo Nacional).

Compendio de información geográfica municipal de los Estados Unidos Mexicanos

San Juan Achiutla, Oaxaca

Uso del Suelo y Vegetación



Fuente: INEGI. Marco Geoestadístico 2010, Versión 4.3.
INEGI. Conjunto de Datos Vectoriales de Uso del Suelo y Vegetación Serie III Escala 1:250 000.