

Instituto Nacional de Estadística y Geografía



Compendio de información geográfica municipal 2010

San Juan Atepec

Oaxaca



INSTITUTO NACIONAL
DE ESTADÍSTICA Y GEOGRAFÍA

Compendio de información geográfica municipal de los Estados Unidos Mexicanos San Juan Atepec, Oaxaca clave geoestadística 20173

Ubicación geográfica	Coordenadas y altitud	Colindancias	Otros datos
	Entre los paralelos 17°24' y 17°33' de latitud norte; los meridianos 96°23' y 96°36' de longitud oeste; altitud entre 1 200 y 3 100 m.	Colinda al norte con los municipios de San Pablo Macuilianguis e Ixtlán de Juárez; al este con el municipio de Ixtlán de Juárez; al sur con los municipios de Ixtlán de Juárez, Santa María Jaltianguis, San Juan Evangelista Analco, Santa Ana Yareni y Abejones; al oeste con los municipios de Abejones y San Pablo Macuilianguis.	Ocupa el 0.14% de la superficie del estado. Cuenta con 4 localidades y una población total de 1 517 habitantes http://mapserver.inegi.org.mx/mgn2k/ ; resultado del censo 2010.

Fisiografía	Provincia	Subprovincia	Sistemas de topofomas
	Sierra Madre del Sur (100%)	Sierras Orientales (100%)	Sierra alta compleja (64.71%), Sierra de cumbres tendidas (32.10%) y Valle ramificado con lomerío (3.19%)

Clima	Rango de temperatura	Rango de precipitación	Clima
	10 – 24°C	600 – 2 000 mm	Templado húmedo con abundantes lluvias en verano (41.26%), templado subhúmedo con lluvias en verano (40.35%), semicálido subhúmedo con lluvias en verano (10.51%), semifrío subhúmedo con lluvias en verano (5.34%) y semiseco muy cálido y cálido (2.54%)

Geología	Periodo	Roca	Sitios de interés
	Cretácico (98.93%) y Cuaternario (1.07%)	Ígnea extrusiva: Andesita (10.75%) Sedimentaria: Caliza (25.41%), lutita-arenisca (9.77%) y lutita (8.37%) Metamórfica: Esquistos (44.63%) Suelo: Residual (1.07%)	No disponible.

Edafología	Suelo dominante
	Cambisol (42.71%), Acrisol (38.28%), Luvisol (17.79%) y Fluvisol (1.22%)

	Región hidrológica	Cuenca	Subcuenca	Corrientes de agua	Cuerpos de agua
Hidrografía	Papaloapan (100%)	R. Papaloapan (100%)	R. Blanco (60.49%) y R. Quiotepec (39.51%)	Perennes: Grande, La Mina, La Primavera, Conejo y Yoo Dilla. Intermitentes: El Soplador, Yoo Beveri, y Yoo Latea Beada.	No disponible.

Uso del suelo y vegetación	Uso del suelo	Vegetación
	Agricultura (15.41%) y zona urbana (1.75%)	Bosque (71.95%) y selva (10.89%)

Uso potencial de la tierra	Agrícola	Pecuario
	Para la agricultura mecanizada continua (1.08%) Para la agricultura manual estacional (8.19%) No aptas para la agricultura (90.73%)	Para el establecimiento de praderas cultivadas con maquinaria agrícola (1.08%) Para el aprovechamiento de la vegetación natural diferente del pastizal (8.19%) Para el aprovechamiento de la vegetación natural únicamente por el ganado caprino (26.36%) No aptas para uso pecuario (64.37%)

Zona urbana	La zona urbana está creciendo sobre roca sedimentaria del Cretácico, en sierra de cumbres tendidas y sierra alta compleja; sobre área donde originalmente había suelo denominado Luvisol; tiene climas templado subhúmedo con lluvias en verano y semicálido subhúmedo con lluvias en verano y está creciendo sobre terreno previamente ocupado por agricultura.
--------------------	--

Zonas arqueológicas y monumentos históricos	No disponible.
--	----------------

Fuente: www.inafed.gob.mx/wb2/ELOCAL/ELOC_Enciclopedia

Hablantes de lengua indígena	Dialecto	Número de personas
	Lenguas zapotecas y Lenguas chinantecas.	907

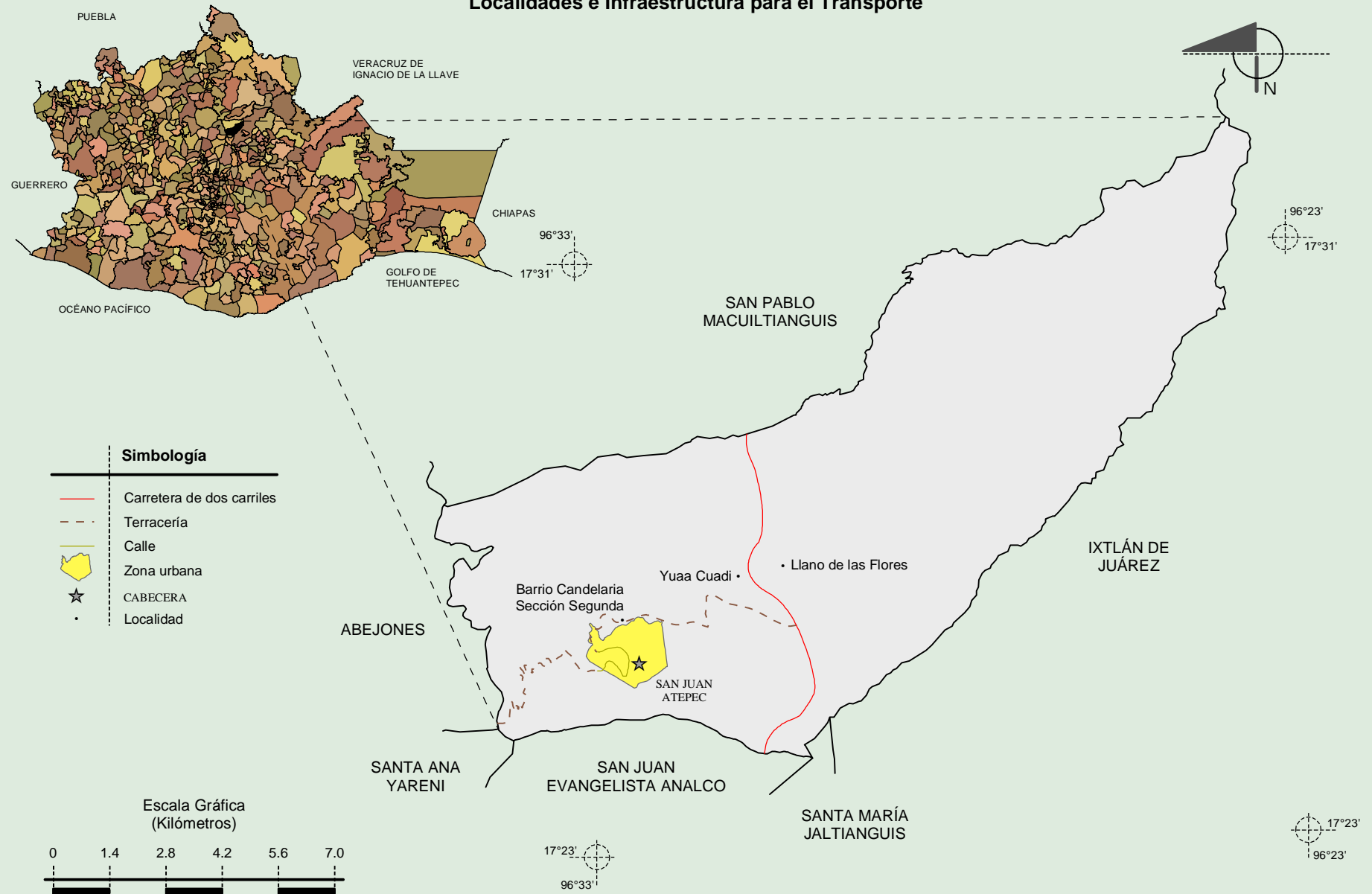
Fuente: INEGI. Michoacán de Ocampo. *II Censo de Población y Vivienda, 2005. Tabulados básicos.*

Cultura popular	Artesanías	Gastronomía	Música
	No disponible.	Mexicana.	La música propia de municipio es la de banda con instrumentos de viento.

Fuente: www.inafed.gob.mx/wb2/ELOCAL/ELOC_Enciclopedia

**Compendio de información geográfica municipal de los Estados Unidos Mexicanos
San Juan Atepec, Oaxaca**

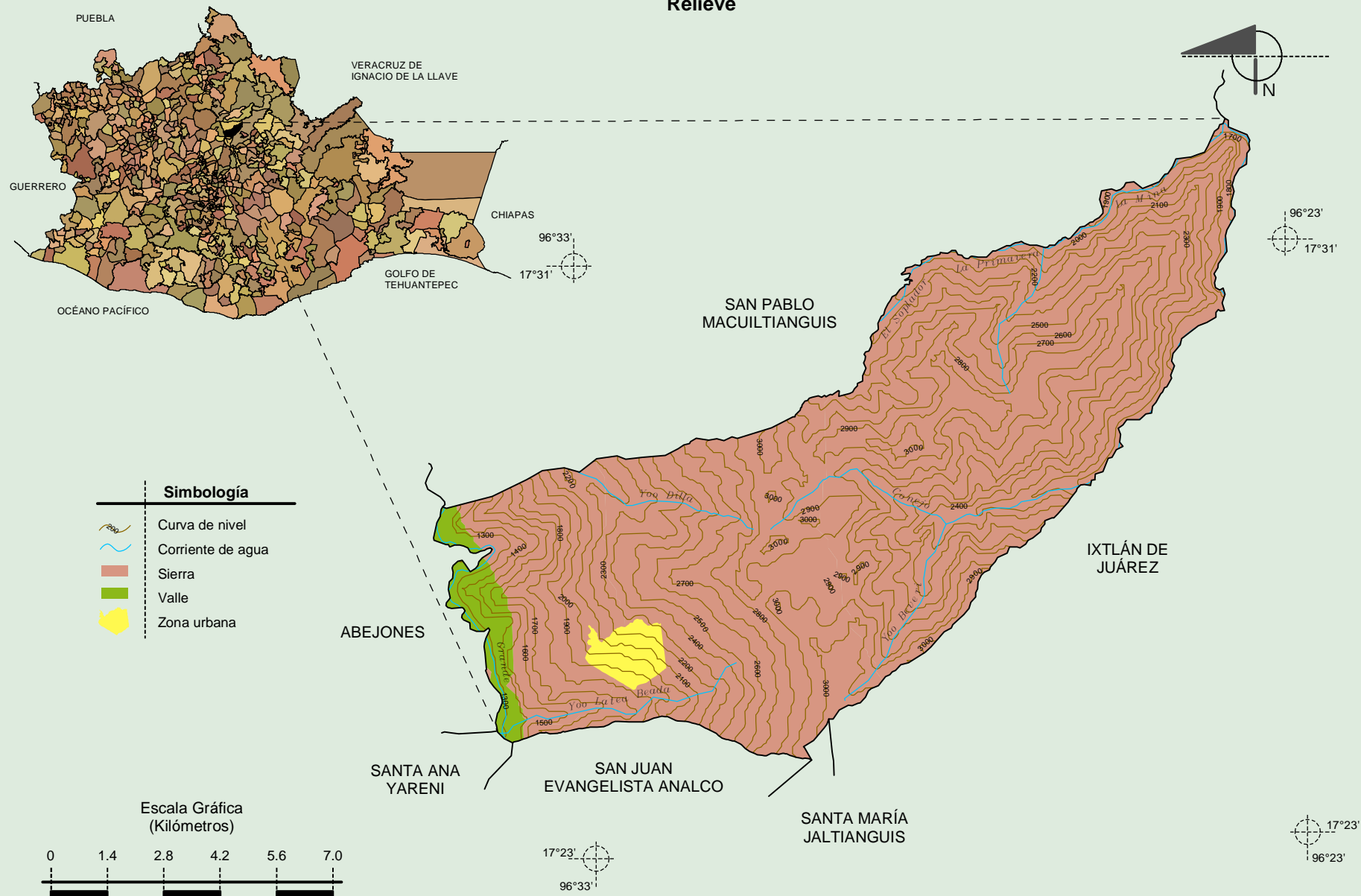
Localidades e Infraestructura para el Transporte



Fuente: INEGI. *Marco Geoestadístico 2010, Versión 4.3.*
INEGI. Información Topográfica Digital Escala 1:250 000 serie III.

Compendio de información geográfica municipal de los Estados Unidos Mexicanos
San Juan Atepec, Oaxaca

Relieve

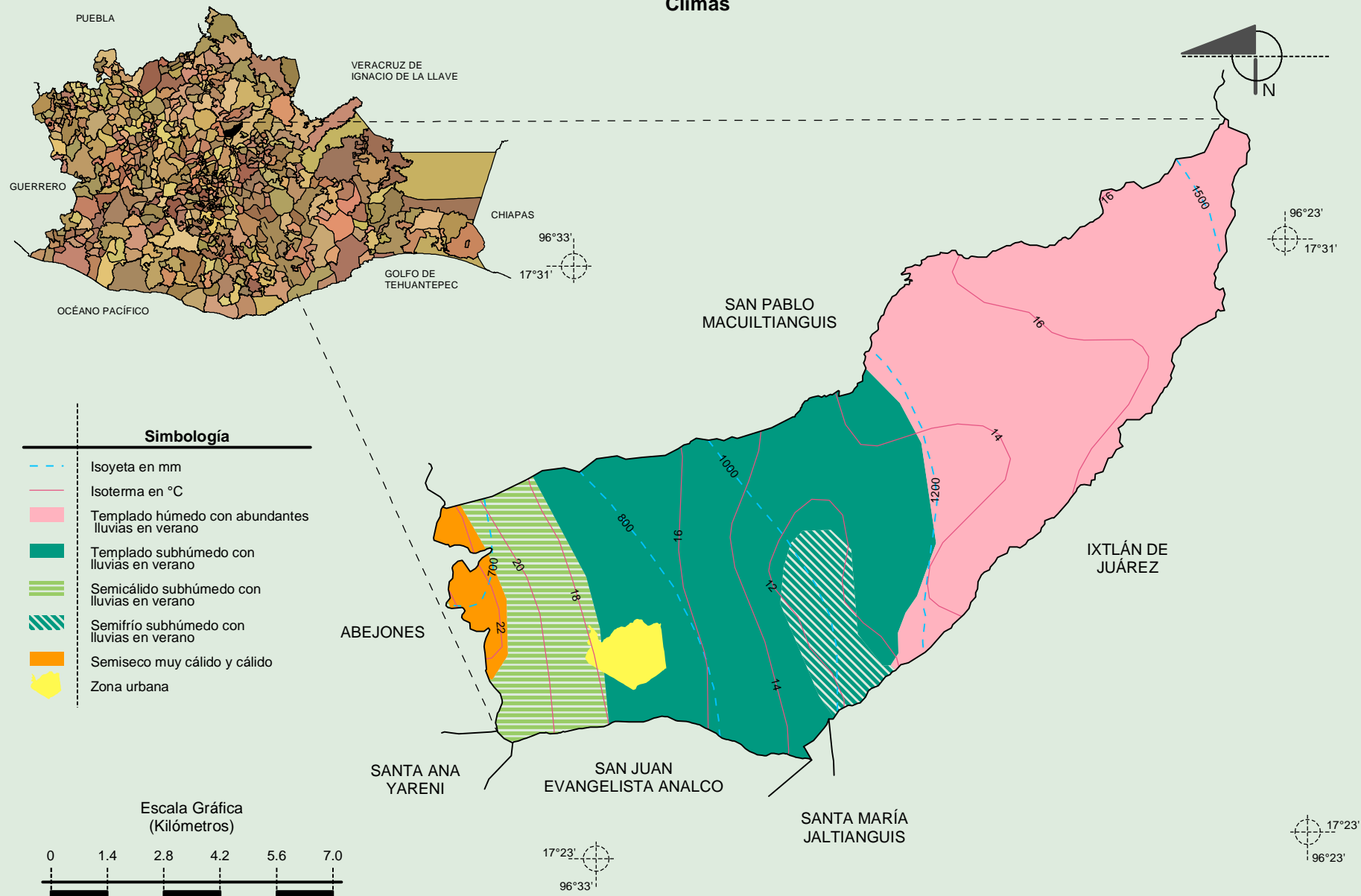


Fuente: INEGI. *Marco Geoestadístico 2010, Versión 4.3.*
 INEGI. Información Topográfica Digital Escala 1:250 000 serie III.
 INEGI. Continuo Nacional del Conjunto de Datos Geográficos de la Carta Fisiográfica, 1:1 000 000, serie I.
 INEGI-CONAGUA. 2007. Mapa de la Red Hidrográfica Digital de México escala 1:250 000. México.

**Compendio de información geográfica municipal de los Estados Unidos Mexicanos
San Juan Atepec, Oaxaca**

INEGI. Compendio de información geográfica municipal 2010. San Juan Atepec, Oaxaca. 2010

Climas

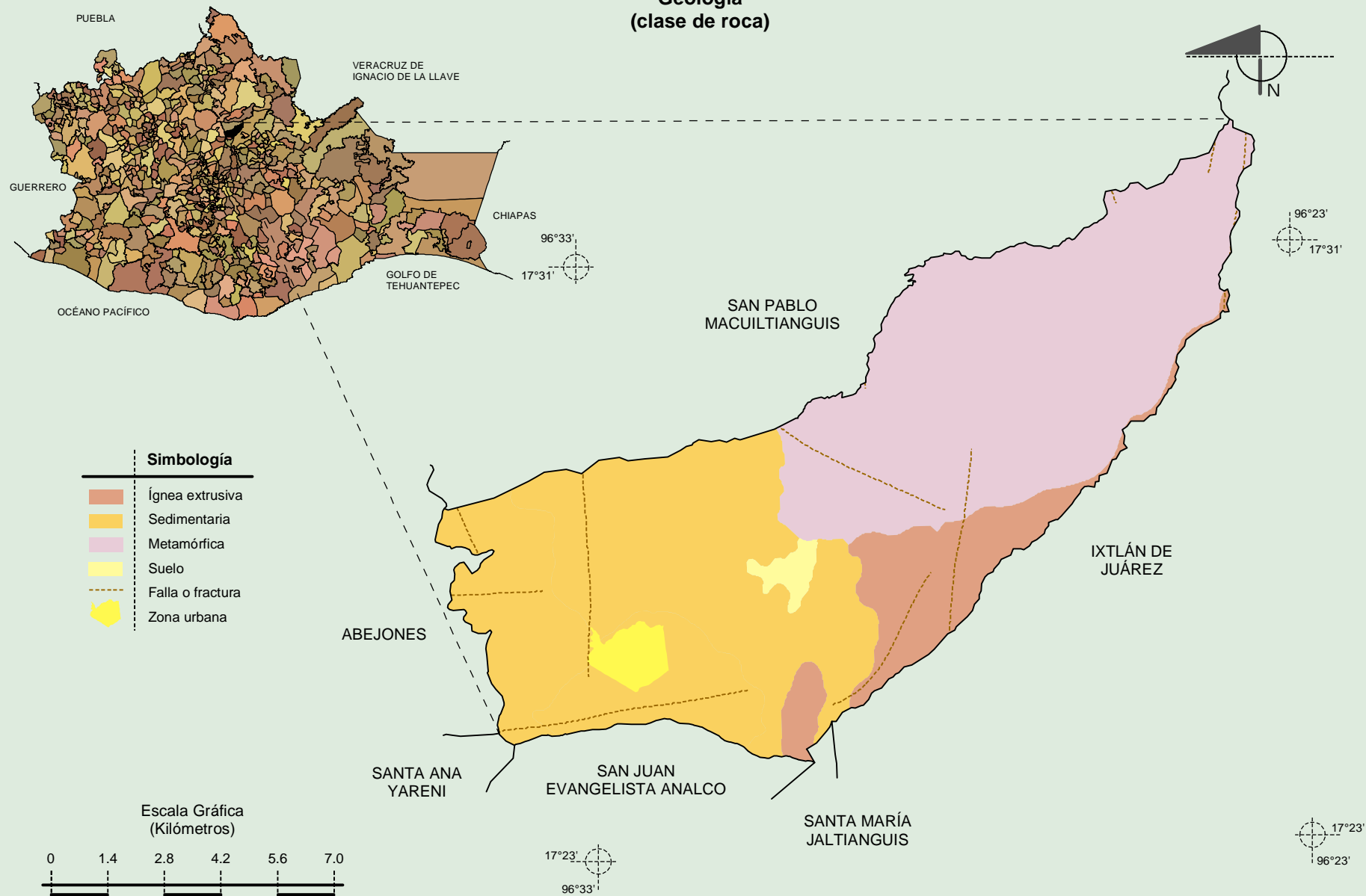


Fuente: INEGI. Marco Geoestadístico 2010, Versión 4.3.

INEGI. Continuo Nacional del Conjunto de Datos Geográficos de las Cartas de Climas, Precipitación Total Anual y Temperatura Media Anual 1:1 000 000, serie I.

Compendio de información geográfica municipal de los Estados Unidos Mexicanos
San Juan Atepec, Oaxaca

Geología
(clase de roca)

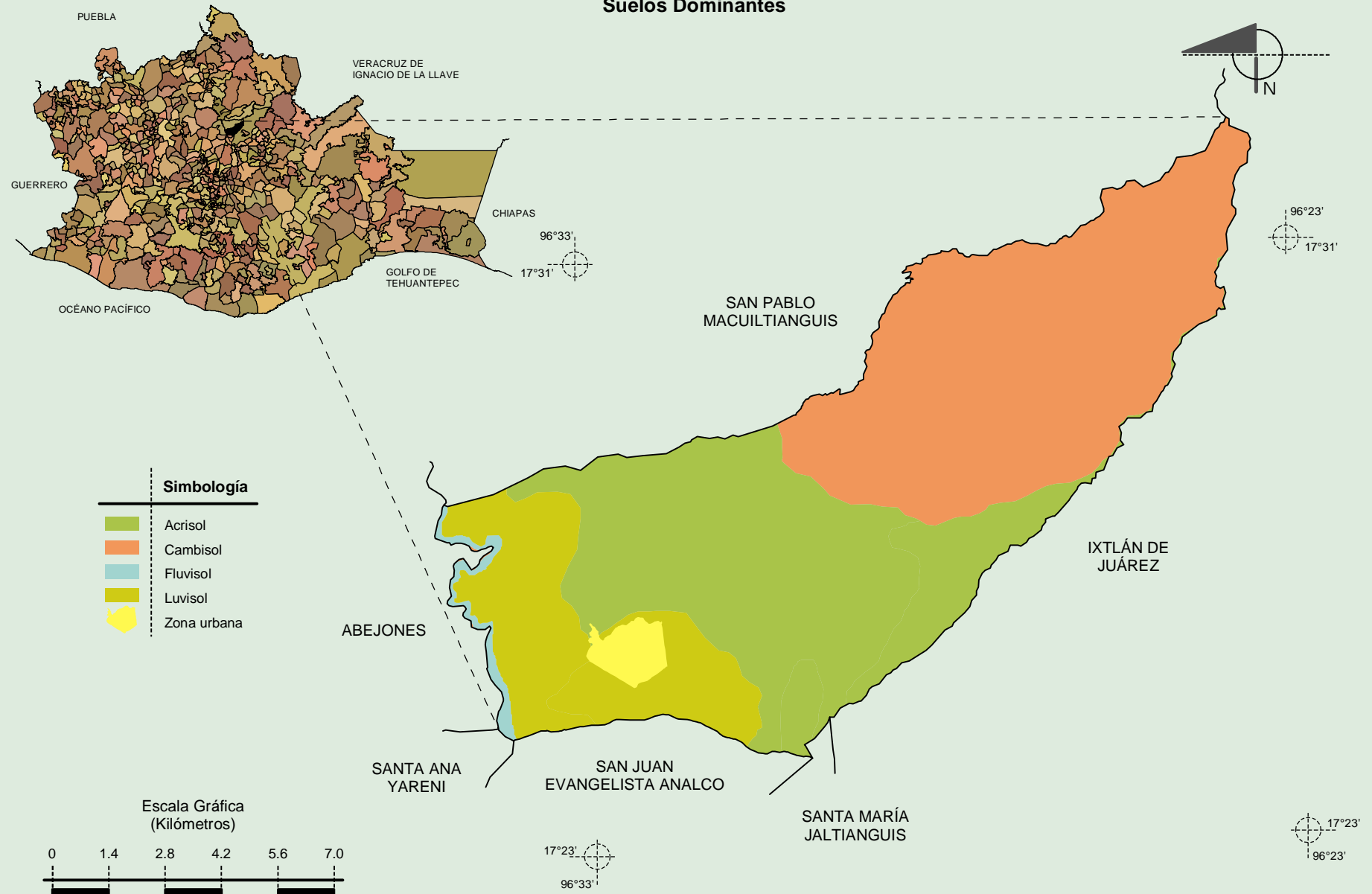


Fuente: INEGI. *Marco Geoestadístico 2010, Versión 4.3.*
 INEGI. Continuo Nacional del Conjunto de Datos Geográficos de la Carta Geológica, 1:250 000, serie I.

**Compendio de información geográfica municipal de los Estados Unidos Mexicanos
San Juan Atepec, Oaxaca**

INEGI. Compendio de información geográfica municipal 2010. San Juan Atepec, Oaxaca. 2010

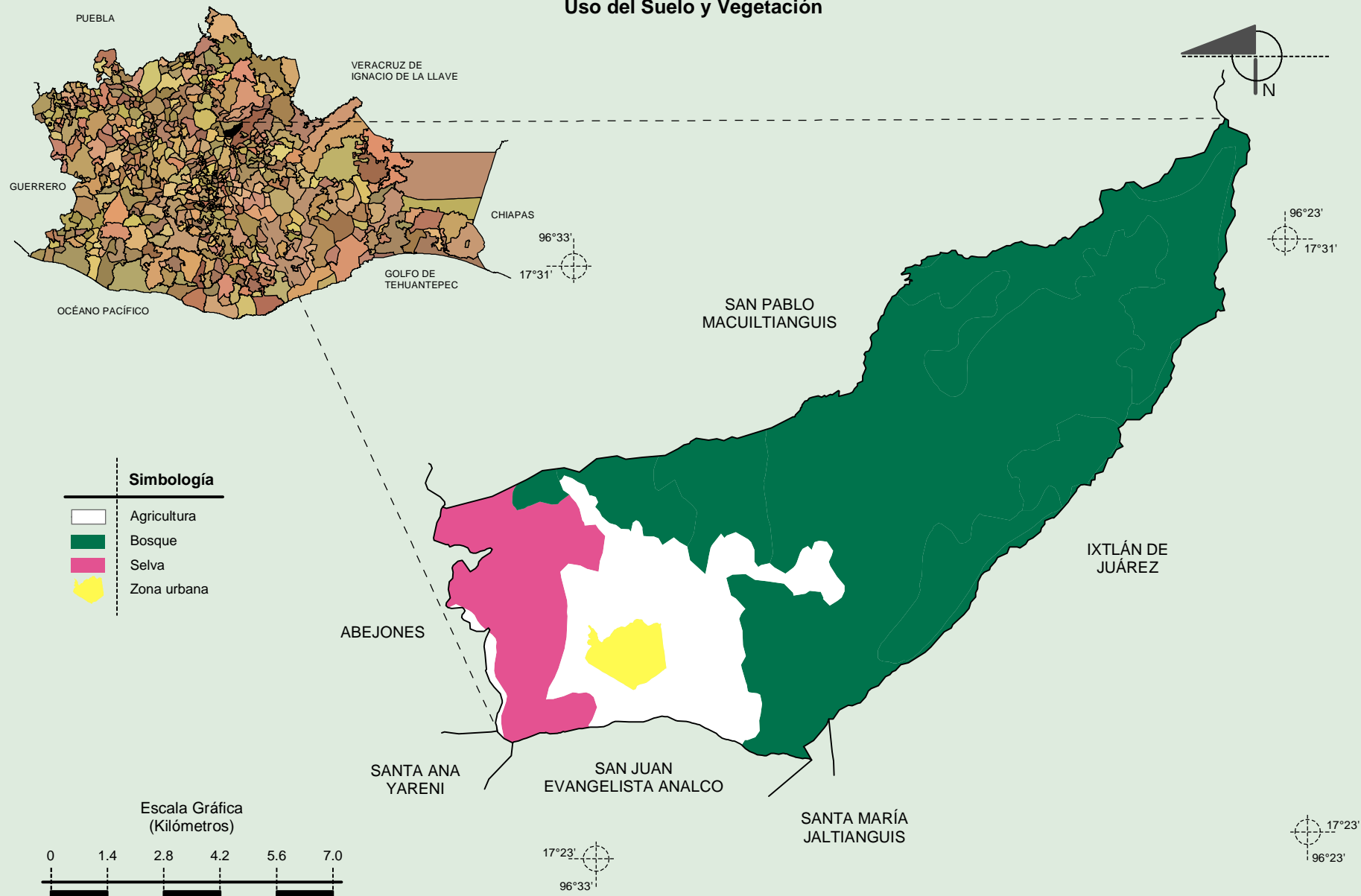
Suelos Dominantes



Fuente: INEGI. *Marco Geoestadístico 2010, Versión 4.3.*
INEGI. Conjunto de Datos Vectorial Edafológico, Escala 1:250 000 serie II (Continuo Nacional).

Compendio de información geográfica municipal de los Estados Unidos Mexicanos
San Juan Atepec, Oaxaca

Uso del Suelo y Vegetación



Fuente: INEGI. *Marco Geoestadístico 2010, Versión 4.3.*
 INEGI. Conjunto de Datos Vectoriales de Uso del Suelo y Vegetación Serie III Escala 1:250 000.