

Instituto Nacional de Estadística y Geografía



Compendio de información geográfica municipal 2010

San Juan Bautista Coixtlahuaca

Oaxaca



INSTITUTO NACIONAL
DE ESTADÍSTICA Y GEOGRAFÍA

Compendio de información geográfica municipal de los Estados Unidos Mexicanos San Juan Bautista Coixtlahuaca, Oaxaca clave geoestadística 20176

| Ubicación geográfica | Coordenadas y altitud | Colindancias | Otros datos |
|----------------------|---|---|---|
| | Entre los paralelos 17°38' y 17°49' de latitud norte; los meridianos 97°09' y 97° 25' de longitud oeste; altitud entre 2 000 y 2 900 m. | Colinda al norte con los municipios de San Miguel Tequixtepec y Santa María Ixcatlán; al este con los municipios de Santa María Ixcatlán, San Miguel Huautla, Santiago Apoala y San Miguel Chicahua; al sur con los municipios de San Miguel Chicahua, San Bartolo Soyaltepec, Santa María Nativitas y San Juan Teposcolula; al oeste con los municipios de Villa Tejúpam de la Unión, San Cristóbal Suchixtlahuaca y San Miguel Tequixtepec. | Ocupa el 0.30% de la superficie del estado. Cuenta con 32 localidades y una población total de 2 808 habitantes http://mapserver.inegi.org.mx/mgn2k/ ; resultado del censo 2010. |

| Fisiografía | Provincia | Subprovincia | Sistemas de topoformas |
|-------------|-----------------------------|--|--|
| | Sierra Madre del Sur (100%) | Sierras Centrales de Oaxaca (63.19%) y Mixteca Alta (36.81%) | Sierra de cumbres tendidas (62.87), Sierra baja compleja con cañadas (36.81%) y Valle ramificado con lomerío (0.32%) |

| Clima | Rango de temperatura | Rango de precipitación | Clima |
|-------|----------------------|------------------------|---|
| | 14 – 18°C | 500 – 1 000 mm | Templado subhúmedo con lluvias en verano, menos húmedo (38.69%), templado subhúmedo con lluvias en verano, de humedad media (35.21%) y semiseco templado (26.10%) |

| Geología | Periodo | Roca | Sitios de interés |
|----------|---|--|-------------------|
| | Cretácico (43.19%), Paleógeno (36.62%), Cuaternario (9.92%) y Terciario (8.93%) | Ígnea extrusiva: Andesita (8.93%) Sedimentaria: Caliza (43.19%), arenisca-conglomerado: (19.76%), limolita-arenisca (12.39%) y conglomerado (4.48%) Suelo: Aluvial (9.91%) | No disponible. |

Nota: el porcentaje faltante corresponde a Zona Urbana con (1.34%)

| Edafología | Suelo dominante |
|------------|---|
| | Luvisol (42.95%), Leptosol (37.85%), Phaeozem (9.96%), Regosol (5.35%) y Vertisol (2.55%) |

Nota: el porcentaje faltante corresponde a Zona Urbana con (1.34%)

| Hidrografía | Región hidrológica | Cuenca | Subcuenca | Corrientes de agua | Cuerpos de agua |
|-------------|--------------------------------------|---|--|--|-----------------|
| | Papaloapan (99.98%) y Balsas (0.02%) | R. Papaloapan (99.98%), R. Atoyac (0.02%) | R. Salado (59.90%), R. Quiotepec (40.08%) y R. Mixteco (0.02%) | Perennes: La Píaña, La Culebra, Boquerón y El Sotol. Intermitentes: La Ciénega, Blanco, Poblano y Grande. | No disponible. |

| Uso del suelo y vegetación | Uso del suelo | Vegetación |
|----------------------------|--|--|
| | Agricultura (36.89%) y zona urbana (1.34%) | Bosque (40.46%), pastizal inducido (12.15%), Chaparral (4.72%) y área sin vegetación (4.44%) |

| Uso potencial de la tierra | Agrícola | Pecuario |
|----------------------------|--|---|
| | Para la agricultura mecanizada continua (17.26%) Para la agricultura de tracción animal estacional (10.23%) Para la agricultura manual estacional (3.63%) No aptas para la agricultura (68.88%) | Para el establecimiento de praderas cultivadas con maquinaria agrícola (17.26%) Para el aprovechamiento de la vegetación de pastizal (3.53%) Para el aprovechamiento de la vegetación natural diferente del pastizal (51.30%) Para el aprovechamiento de la vegetación natural únicamente por el ganado caprino (1.01%) No aptas para uso pecuario (26.90%) |

| Zona urbana | La zona urbana está creciendo sobre suelo del Cuaternario y roca sedimentaria del Paleógeno, en sierra baja compleja con cañadas; sobre área donde originalmente había suelos denominados Leptosol y Vertisol; tiene clima semiseco templado, y está creciendo sobre terrenos previamente ocupados por agricultura y área sin vegetación. |
|-------------|---|
|-------------|---|

| Zonas arqueológicas y monumentos históricos | El templo y convento de Coixtlahuaca son edificaciones de gran belleza arquitectónica. Construidos en el siglo XVI, la portada es de carácter renacentista. Los retablos del interior son de estilo churrigueresco. En esta comunidad se cuenta con una zona arqueológica, la cual se encuentra en tierra virgen, entre las obras importantes se cuenta con ex-convento dominicano, así mismo se cuenta con casas del siglo XVI contando también con la capilla de la Purísima que data del siglo XVI aproximadamente, otra obra es el reloj municipal. |
|---|---|
|---|---|

Fuente: www.inafed.gob.mx/wb2/ELOCAL/ELOC Enciclopedia

| Hablantes de lengua indígena | Dialecto | Número de personas |
|------------------------------|---|--------------------|
| | Chocho, Ixcateco, Lenguas mixteca, Náhuatl y No especificado. | 188 |

Fuente: INEGI. II Censo de Población y Vivienda, 2005. Tabulados básicos.

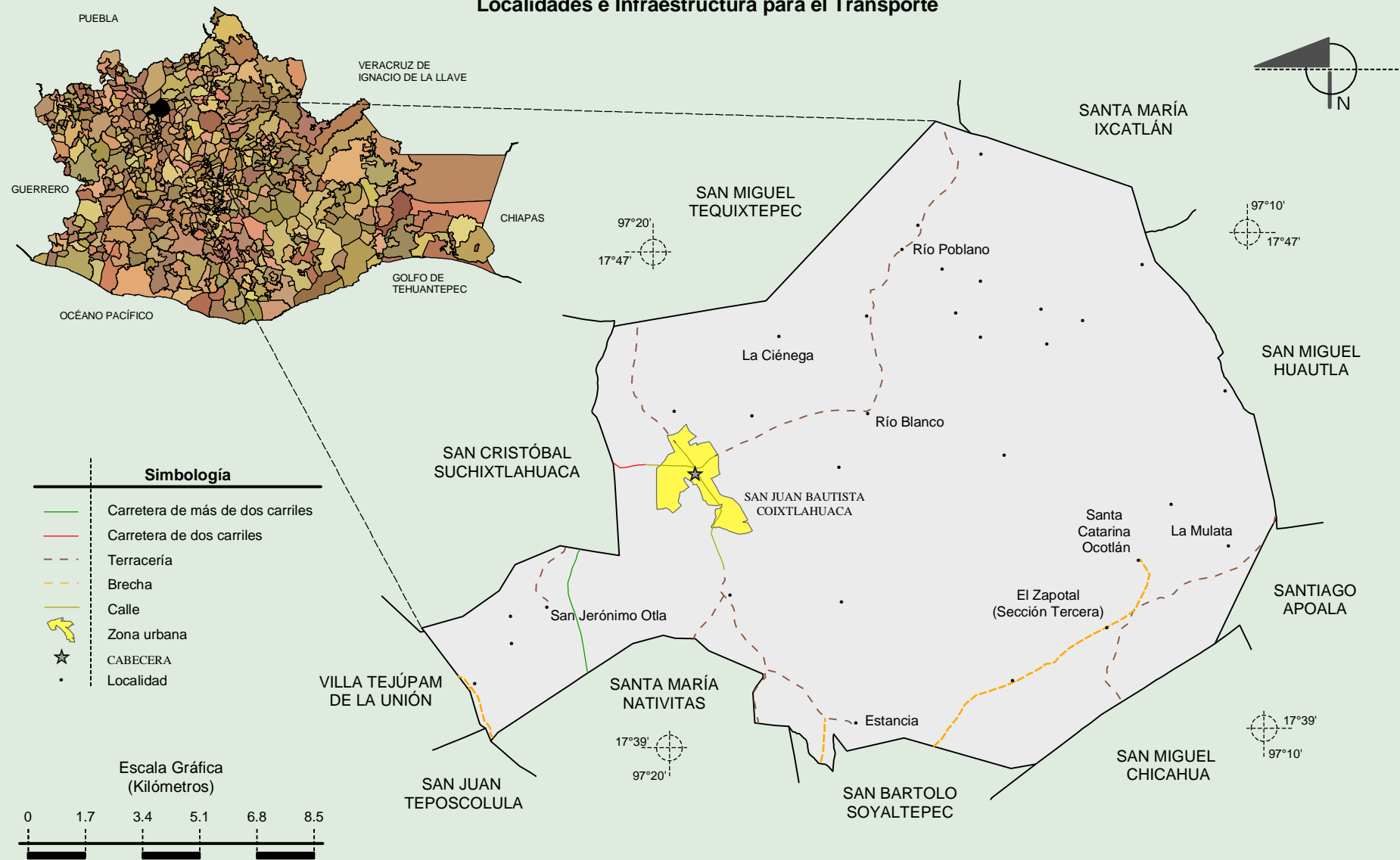
| | Artesanías | Gastronomía | Música |
|------------------------|---|--|--------------------|
| Cultura popular | Artesanías con palma y material sintético (tenates, escobetas, sombreros) | Barbacoa de chivo o borrego, el cual es acompañado de un cocido llamado pozole el cual se elabora basándose en maíz y sangre del mismo animal. Pozole de maíz reventado, el cual es acompañado de mole oaxaqueño, chile-atole que es un alimento basándose en maíz tierno y picante; frijol de bola, que consiste en poner a coser el frijol y acompañarlo de cazuelas de masa. Dulce: de trigo con panela, Pinole de Maíz tostado con panela. Bebidas: el pulque preparado con aguamiel de maguey fermentado. | De viento o banda. |

Fuente: www.inafed.gob.mx/wb2/ELOCAL/ELOC_Enciclopedia

Compendio de información geográfica municipal de los Estados Unidos Mexicanos

San Juan Bautista Coixtlahuaca, Oaxaca

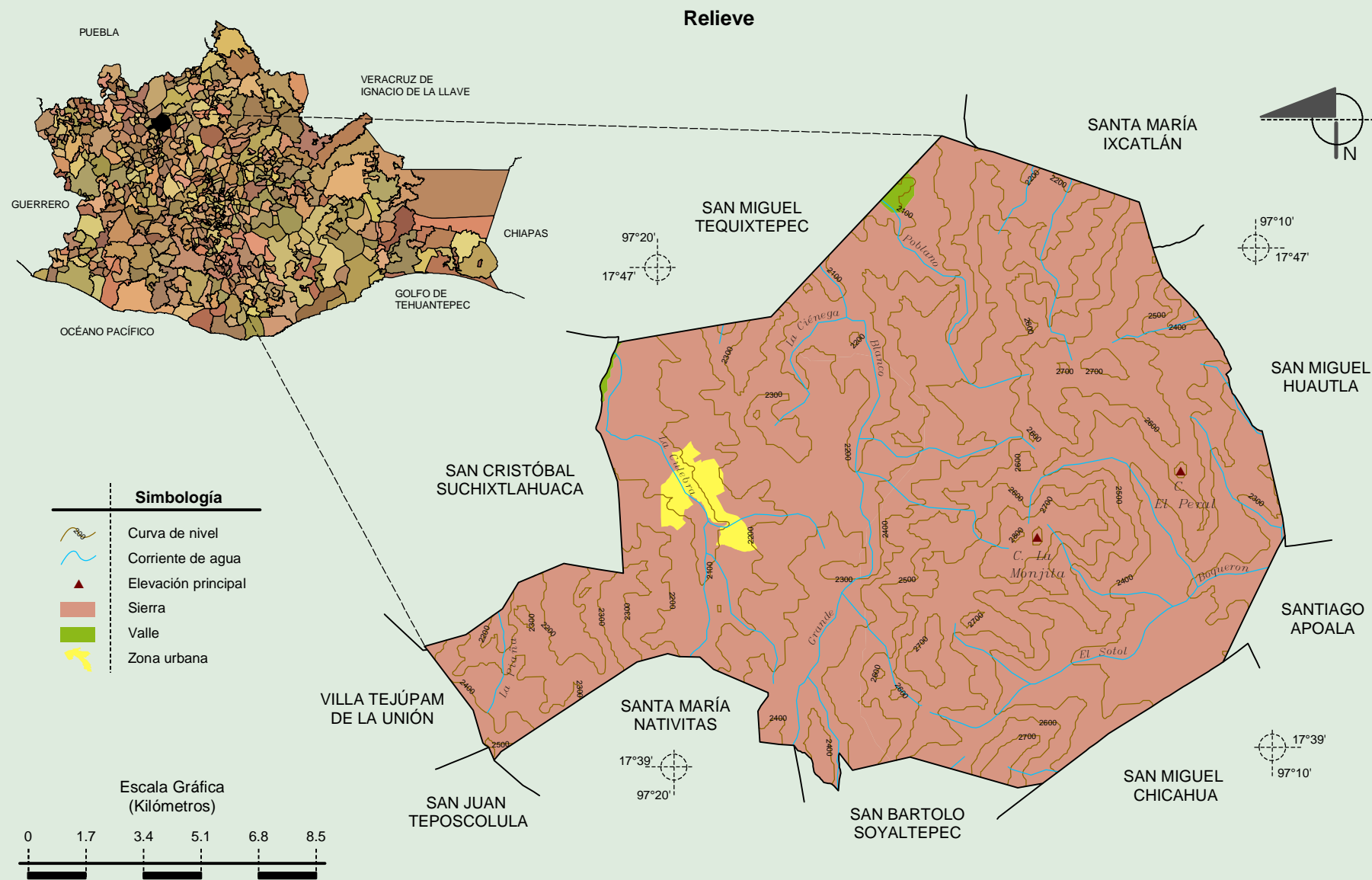
Localidades e Infraestructura para el Transporte



Fuente: INEGI. Marco Geoestadístico 2010, Versión 4.3.
INEGI. Información Topográfica Digital Escala 1:250 000 serie III.

Compendio de información geográfica municipal de los Estados Unidos Mexicanos

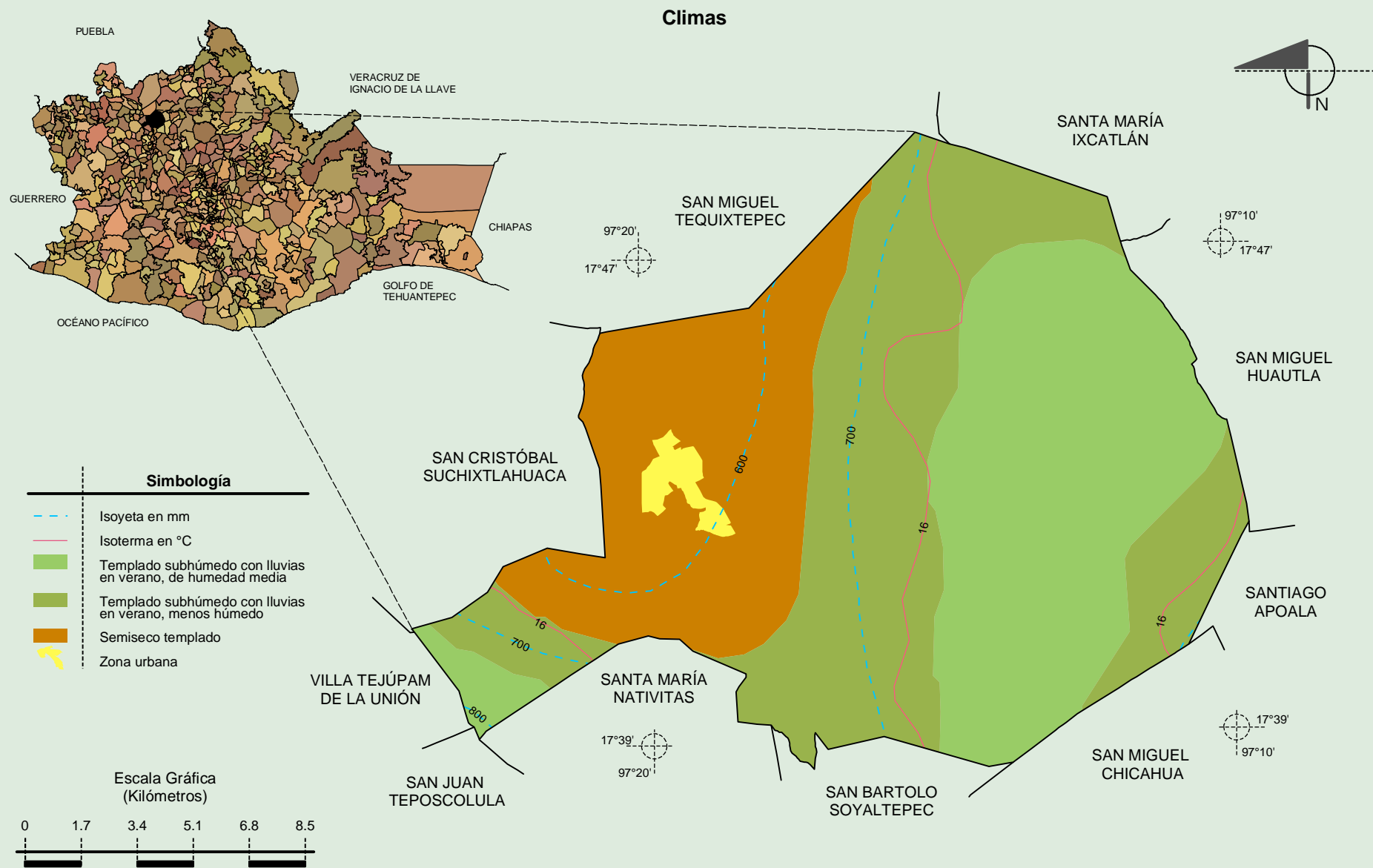
San Juan Bautista Coixtlahuaca, Oaxaca



Fuente: INEGI. *Marco Geoestadístico 2010, Versión 4.3.*
 INEGI. Información Topográfica Digital Escala 1:250 000 serie III.
 INEGI. Continuo Nacional del Conjunto de Datos Geográficos de la Carta Fisiográfica 1:1 000 000, serie I.
 INEGI-CONAGUA. 2007. Mapa de la Red Hidrográfica Digital de México escala 1:250 000. México.

Compendio de información geográfica municipal de los Estados Unidos Mexicanos

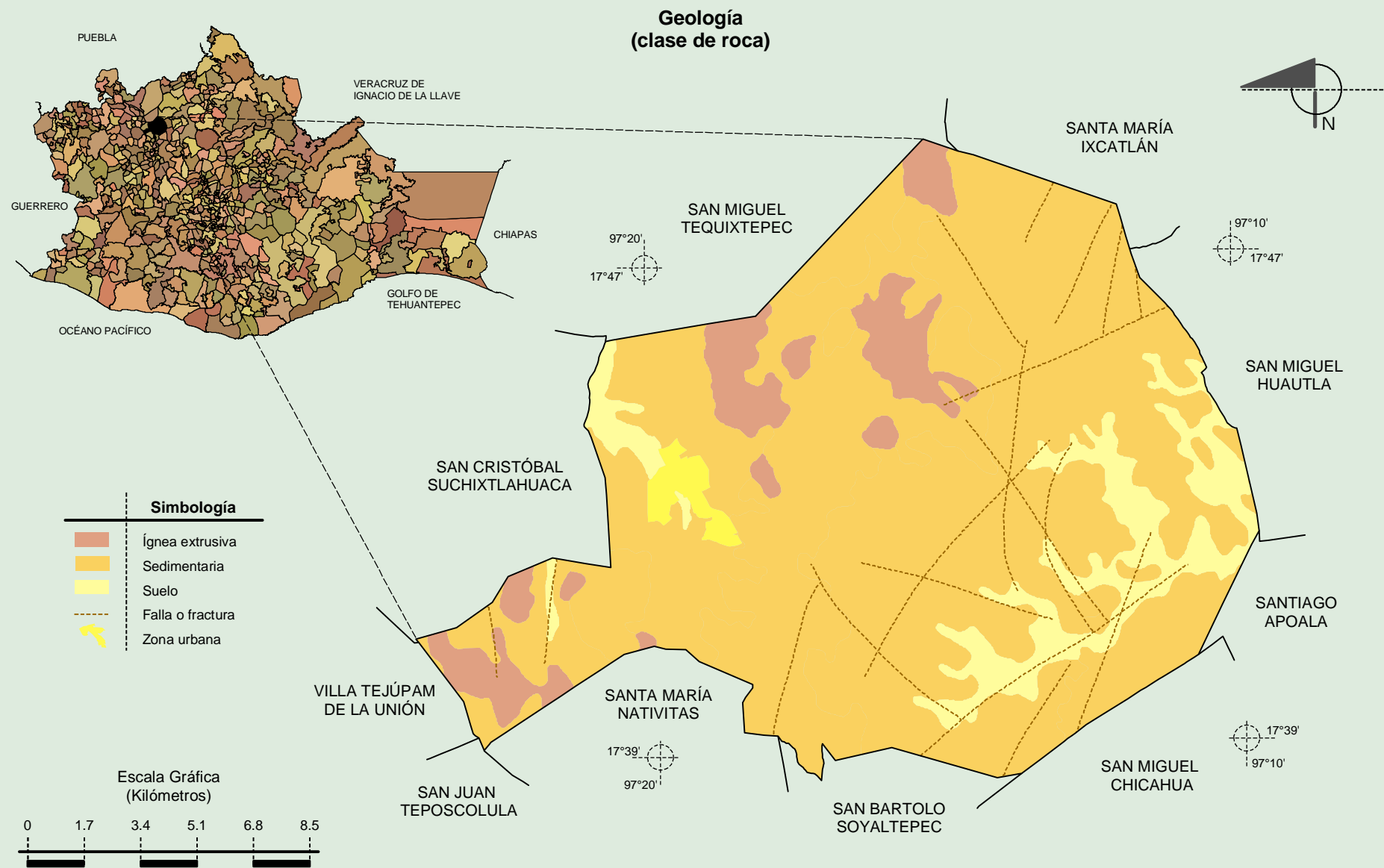
San Juan Bautista Coixtlahuaca, Oaxaca



Fuente: INEGI. Marco Geoestadístico 2010, Versión 4.3.

INEGI. Continuo Nacional del Conjunto de Datos Geográficos de las Cartas de Climas, Precipitación Total Anual y Temperatura Media Anual 1:1 000 000, serie I.

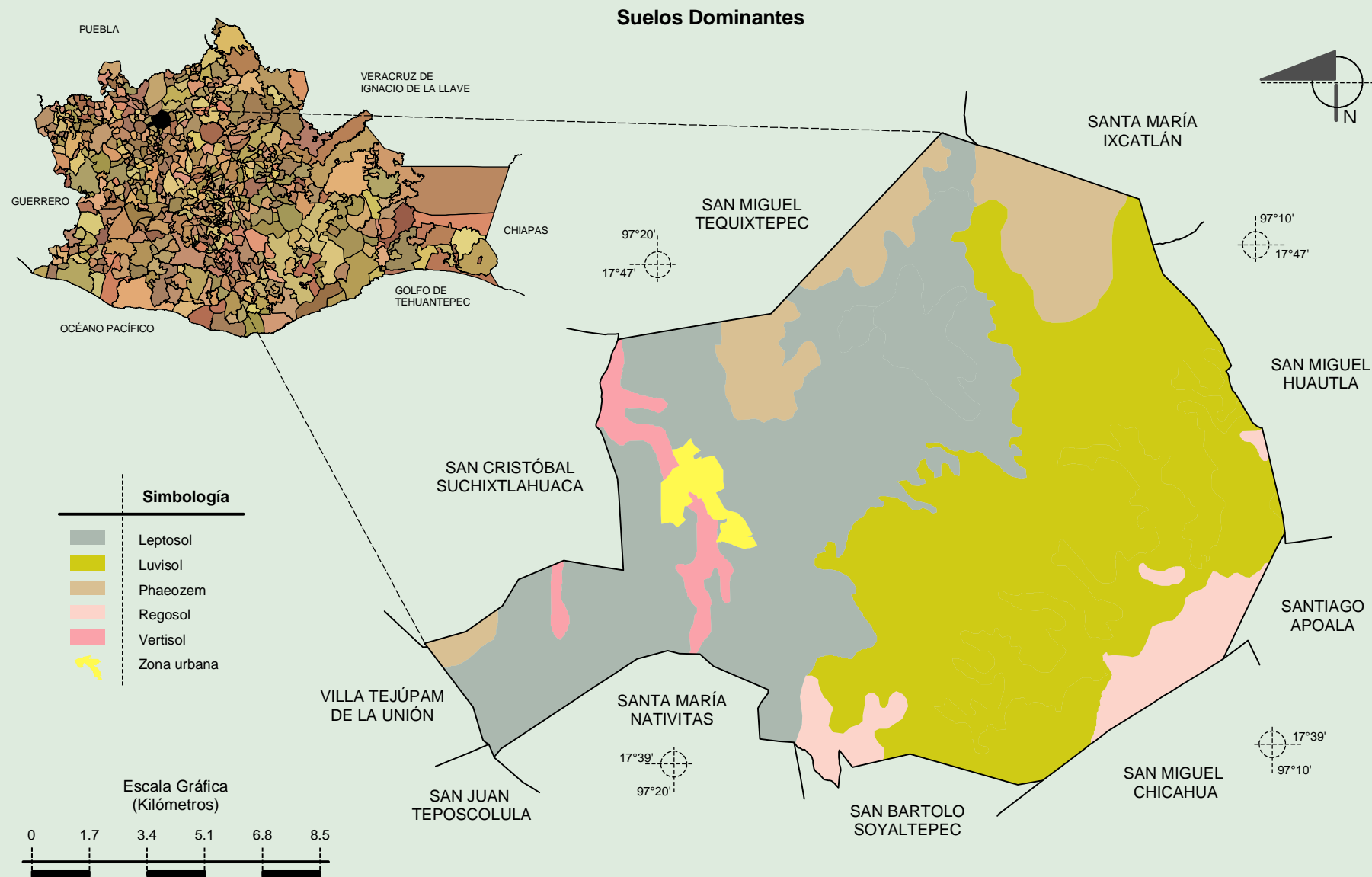
Compendio de información geográfica municipal de los Estados Unidos Mexicanos
San Juan Bautista Coixtlahuaca, Oaxaca



Fuente: INEGI. *Marco Geoestadístico 2010, Versión 4.3.*
 INEGI. Continuo Nacional del Conjunto de Datos Geográficos de la Carta Geológica, 1:250 000, serie I.

Compendio de información geográfica municipal de los Estados Unidos Mexicanos

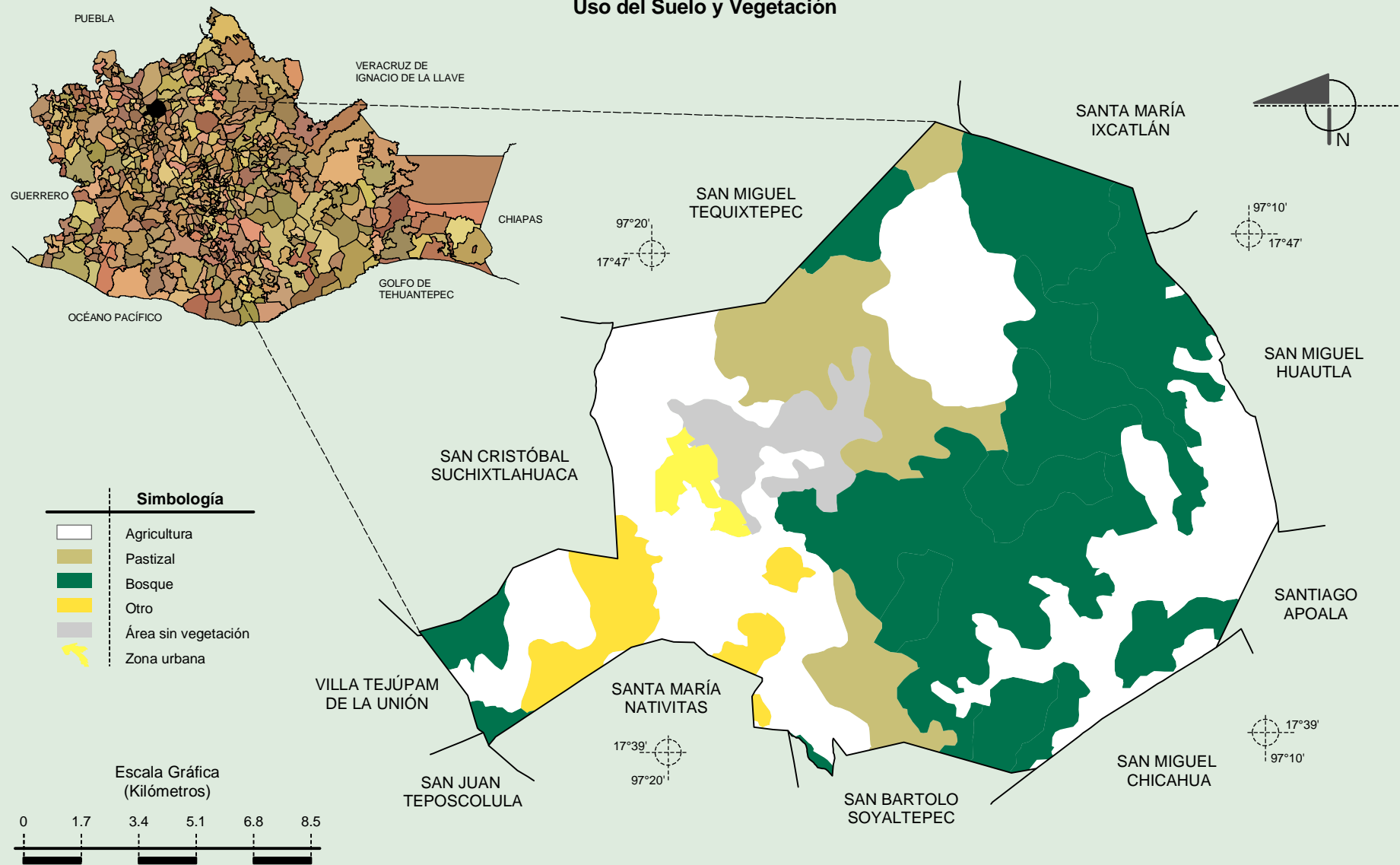
San Juan Bautista Coixtlahuaca, Oaxaca



Fuente: INEGI. *Marco Geoestadístico 2010, Versión 4.3.*
 INEGI. Conjunto de Datos Vectorial Edafológico, Escala 1:250 000 serie II (Continuo Nacional).

Compendio de información geográfica municipal de los Estados Unidos Mexicanos
San Juan Bautista Coixtlahuaca, Oaxaca

Uso del Suelo y Vegetación



Fuente: INEGI. *Marco Geoestadístico 2010, versión 4.3.*
 INEGI. Conjunto de Datos Vectoriales de Uso del Suelo y Vegetación Serie III Escala 1:250 000.