



# Compendio de información geográfica municipal 2010

## San Juan Coatzóspam

### Oaxaca



## Compendio de información geográfica municipal de los Estados Unidos Mexicanos San Juan Coatzóspam, Oaxaca clave geoestadística 20187

Ubicación geográfica	Coordenadas y altitud	Colindancias	Otros datos
	Entre los paralelos 18°00' y 18°08' de latitud norte; los meridianos 96°40' y 96°48' de longitud oeste; altitud entre 200 y 2 400 m.	Colinda al norte con los municipios de Huautla de Jiménez, San José Tenango y San Bartolomé Ayautla; al este con el municipio de San Bartolomé Ayautla, al sur con los municipios de San Bartolomé Ayautla, Chiquihuitlán de Benito Juárez y Santa Ana Cuauhtémoc; al oeste con los municipios de Santa Ana Cuauhtémoc, Huautepéc y Huautla de Jiménez.	Ocupa el 0.07% de la superficie del estado. Cuenta con 8 localidades y una población total de 2 535 habitantes <a href="http://mapserver.inegi.org.mx/mgn2k/">http://mapserver.inegi.org.mx/mgn2k/</a> ; resultado del censo 2010.

Fisiografía	Provincia	Subprovincia	Sistemas de topoformas
	Sierra Madre del Sur (100%)	Sierras Orientales (100%)	Sierra de cumbres tendidas (97.57%) y Sierra alta compleja (2.43%)

Clima	Rango de temperatura	Rango de precipitación	Clima
	16 – 26°C	2 000 – 4 500 mm	Semicálido húmedo con lluvias todo el año (35.35%), templado húmedo con abundantes lluvias en verano (33.17%) y cálido húmedo con abundantes lluvias en verano (31.48%)

Geología	Periodo	Roca	Sitios de interés
	Cretácico (99.22%)	Sedimentaria: Caliza (93.36%) y lutita (5.86%)	No disponible.

*Nota: el porcentaje faltante corresponde a Zona Urbana con (0.78%)*

Edafología	Suelo dominante
	Leptosol (61.36%), Regosol (31.48%), Luvisol (5.89%) y Cambisol (0.49%)

*Nota: el porcentaje faltante corresponde a Zona Urbana con (0.78%)*

Hidrografía	Región hidrológica	Cuenca	Subcuenca	Corrientes de agua	Cuerpos de agua
	Papaloapan (100%)	R. Papaloapan (100%)	R. Blanco (60.63%) y P. Presidente Alemán (39.37%)	<b>Perenne:</b> Santo Domingo <b>Intermitentes.</b>	No disponible.

Uso del suelo y vegetación	Uso del suelo	Vegetación
	Agricultura (13.24%) y zona urbana (0.78%)	Bosque (64.14%) y selva (21.84%)

Uso potencial de la tierra	Agrícola	Pecuario
	No aptas para la agricultura (100%)	No aptas para uso pecuario (100%)

Zona urbana	
	La zona urbana está creciendo sobre roca sedimentaria del Cretácico, en sierra de cumbres tendidas; sobre área donde originalmente había suelo denominado Regosol; tiene clima semicálido húmedo con lluvias y cálido húmedo con abundantes lluvias en verano y está creciendo sobre terreno previamente ocupado por agricultura y bosque.

Zonas arqueológicas y monumentos históricos	
	La iglesia católica, se inicio su cimentación en 1597 y terminando su construcción en 1693. La piedra del sacrificio, segundo monumento histórico que se destinó para la ejecución de los condenados y no creyentes en la fe católica.

Fuente: [www.inafed.gob.mx/wb2/ELOCAL/ELOC](http://www.inafed.gob.mx/wb2/ELOCAL/ELOC) Enciclopedia

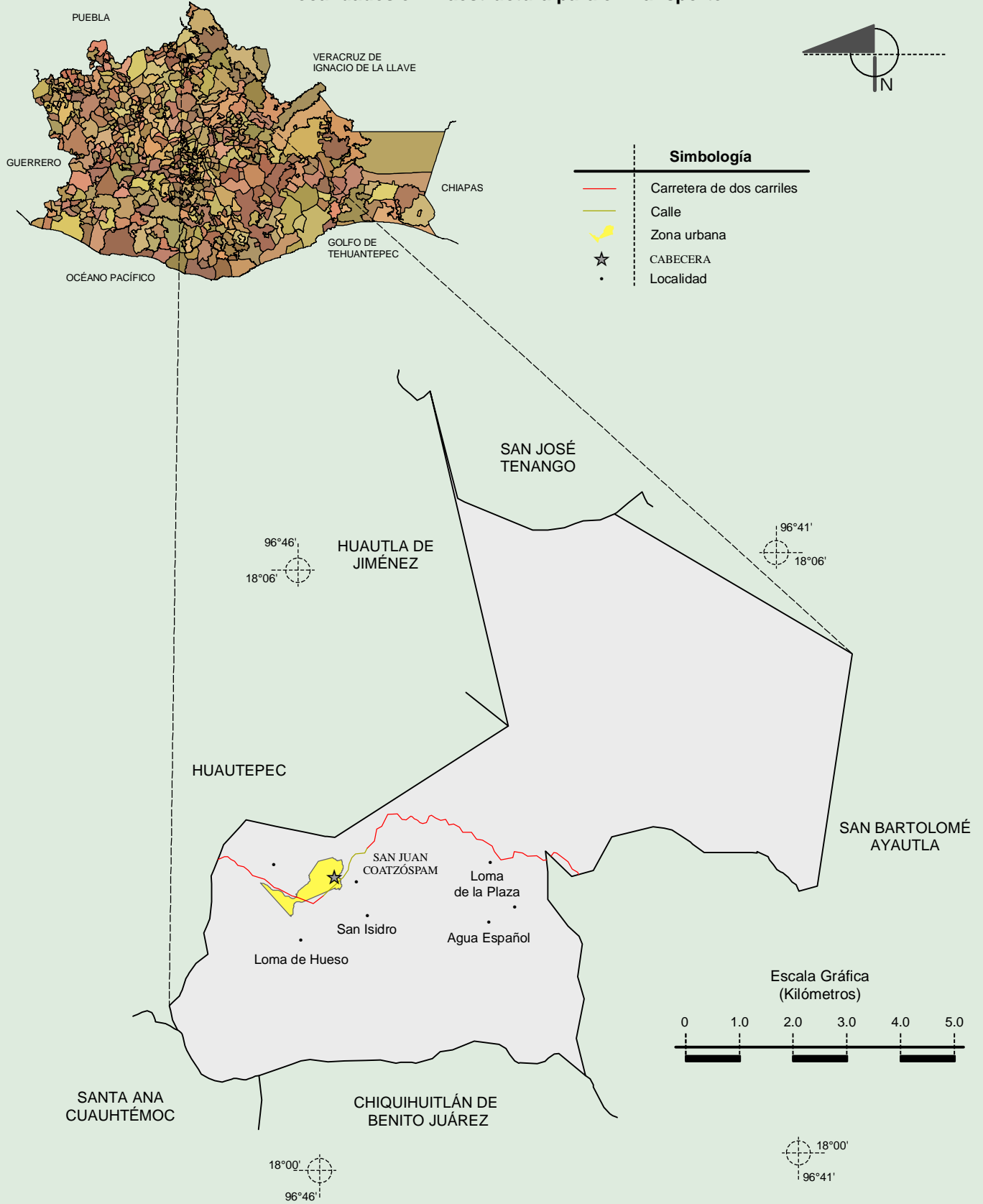
Hablantes de lengua indígena	Dialecto	Número de personas
	Lenguas mixtecas, Lenguas zapotecas y Mazateco.	1 793

Fuente: INEGI. II Censo de Población y Vivienda, 2005. Tabulados básicos.

Cultura popular	Artesanías	Gastronomía	Música
	En la actualidad es practicado únicamente el bordado de huipiles, manteles y servilletas, realizados por las mujeres.	Alimentos: tamales de carne, de coyul o de frijol; tortillas de plátano o bolas de plátano con frijol; tesmole de pollo o de huevo; camote amargo, camote de tortuga o camote malangar. Bebidas: entre las bebidas principales se cuenta el atole de panela y el atole de masa.	Los instrumentos musicales son el violín, la flauta y tambores de diferentes sonidos; los sones que se interpretan son muy diferentes. Música tradicional a través de conjuntos musicales de la región.

Fuente: [www.inafed.gob.mx/wb2/ELOCAL/ELOC](http://www.inafed.gob.mx/wb2/ELOCAL/ELOC) Enciclopedia

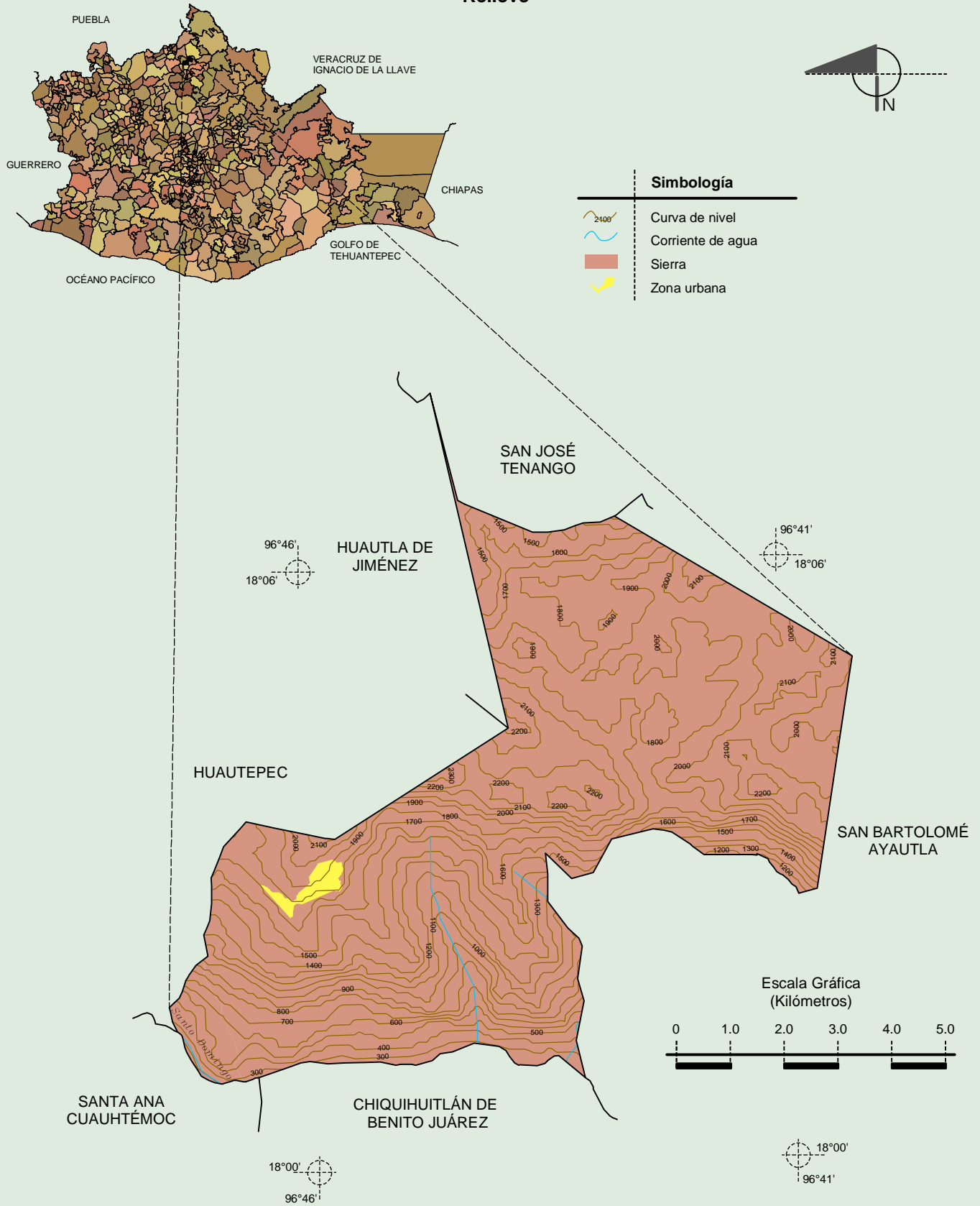
**Localidades e Infraestructura para el Transporte**



Fuente: INEGI. *Marco Geoestadístico 2010, Versión 4.3.*  
 INEGI. Información Topográfica Digital Escala 1:250 000 serie III.

**Compendio de información geográfica municipal de los Estados Unidos Mexicanos  
San Juan Coatzacoapam, Oaxaca**

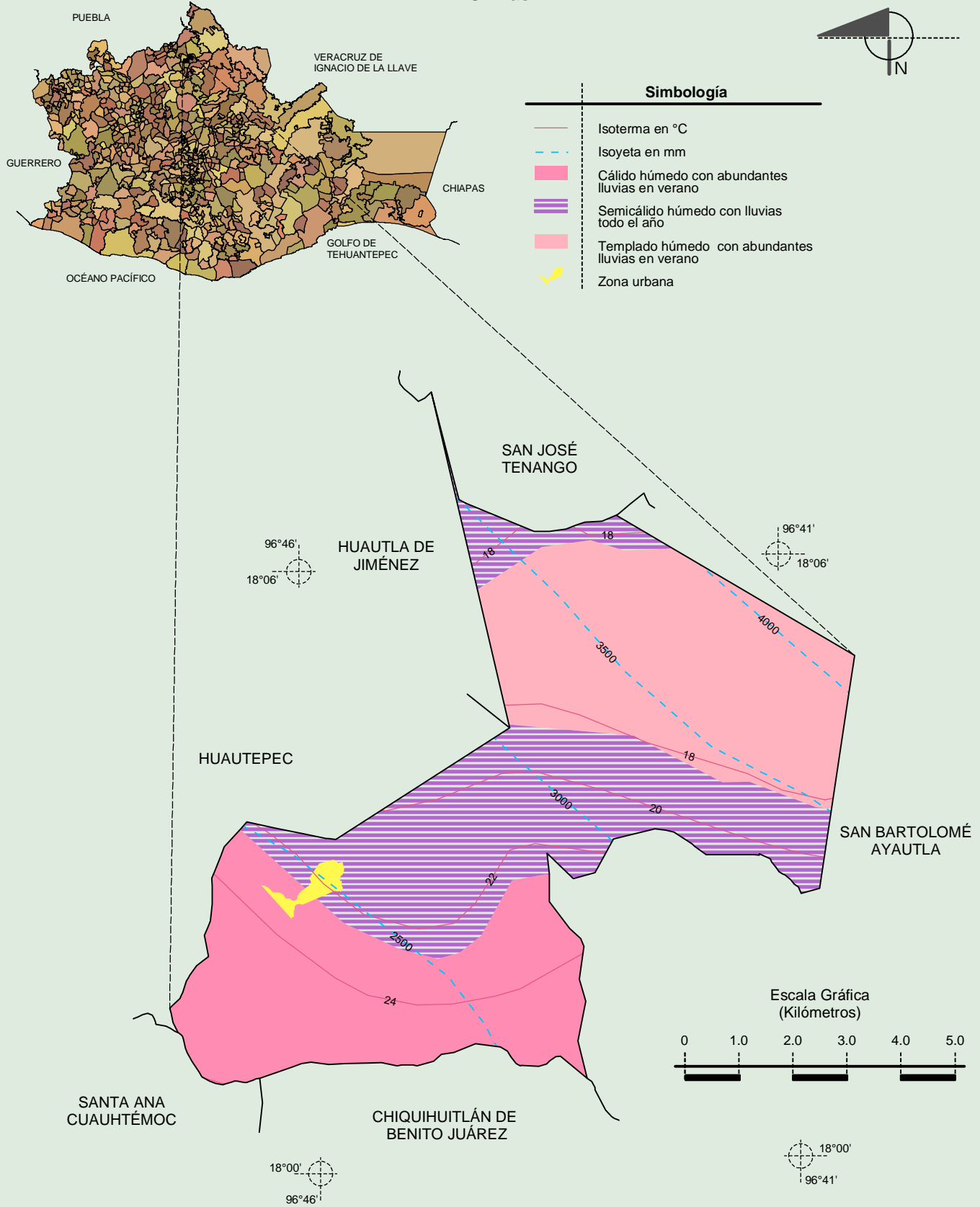
**Relieve**



Fuente: INEGI. *Marco Geoestadístico 2010, Versión 4.3.*  
 INEGI. Información Topográfica Digital Escala 1:250 000 serie III.  
 INEGI. Continuo Nacional del Conjunto de Datos Geográficos de la Carta Fisiográfica, 1:1 000 000, serie I.  
 INEGI-CONAGUA. 2007. Mapa de la Red Hidrográfica Digital de México escala 1:250 000. México.

**Compendio de información geográfica municipal de los Estados Unidos Mexicanos**  
**San Juan Coatzacoapam, Oaxaca**

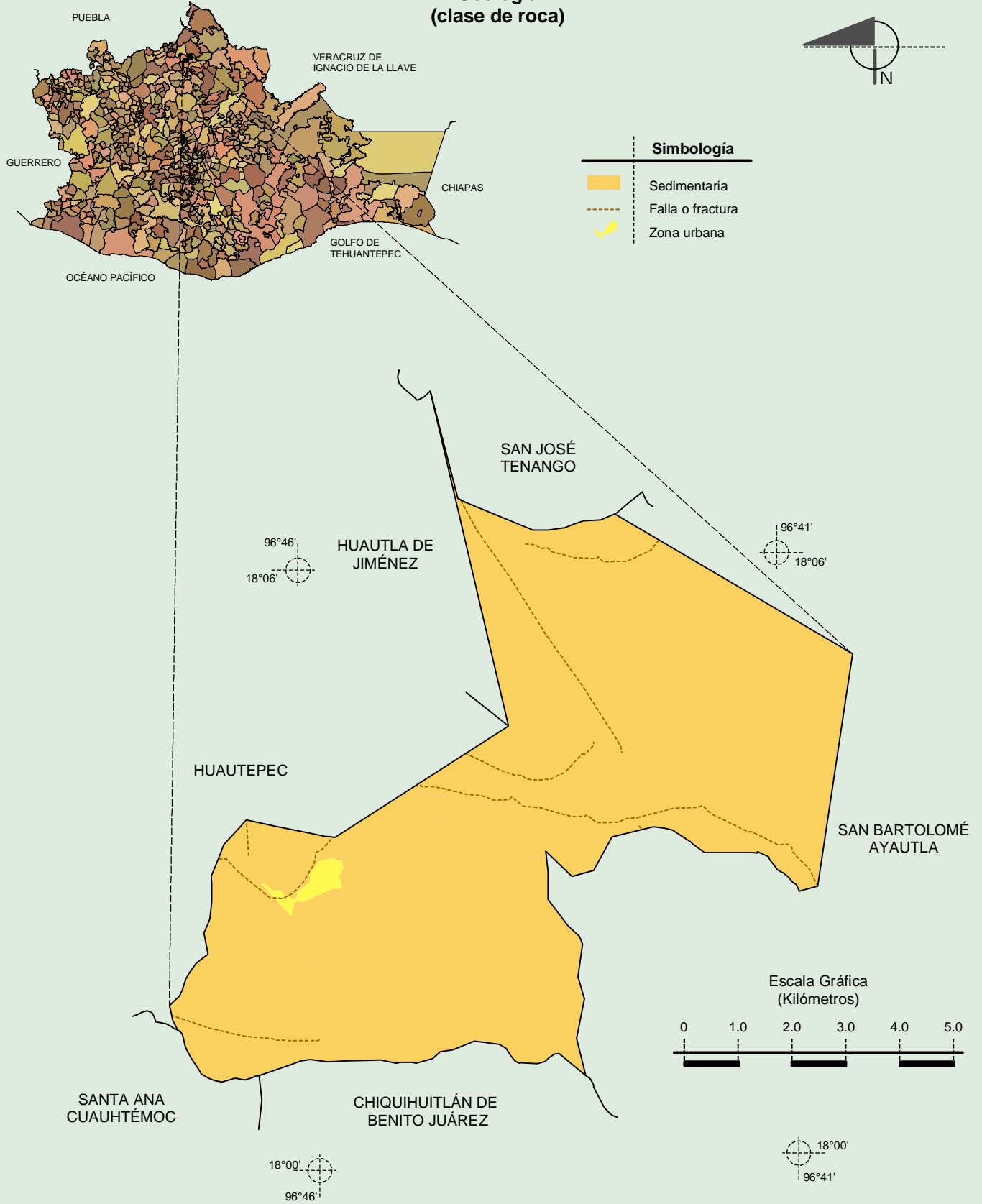
**Climas**



Fuente: INEGI. *Marco Geoestadístico 2010, Versión 4.3.*  
 INEGI. Continuo Nacional del Conjunto de Datos Geográficos de las Cartas de Climas, Precipitación Total Anual y Temperatura Media Anual 1:1 000 000, serie I.

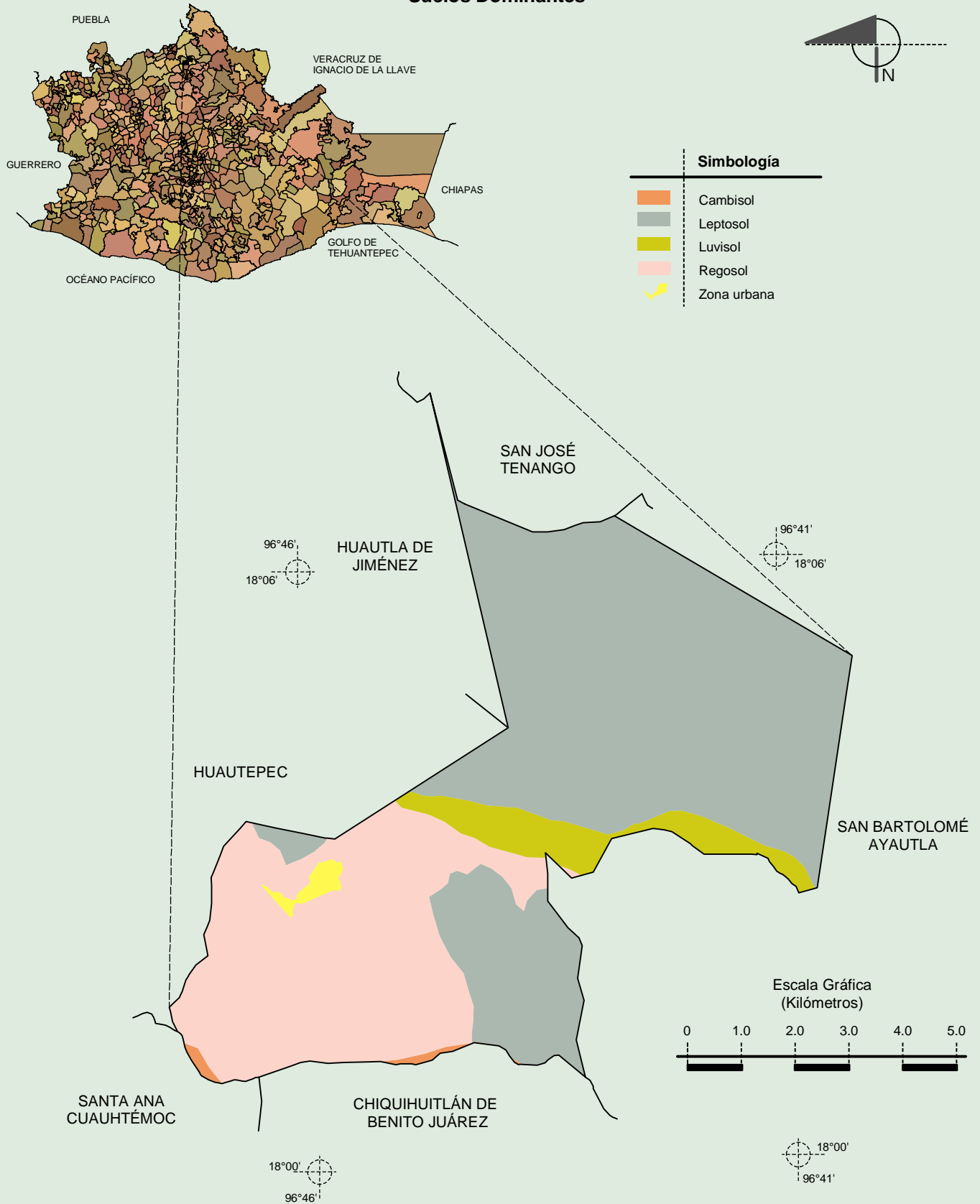
**Compendio de información geográfica municipal de los Estados Unidos Mexicanos**  
**San Juan Coatzacoapam, Oaxaca**

**Geología**  
**(clase de roca)**



Fuente: INEGI. *Marco Geoestadístico 2010, Versión 4.3.*  
 INEGI. Continuo Nacional del Conjunto de Datos Geográficos de la Carta Geológica, 1:250 000, serie I.

**Suelos Dominantes**



Fuente: INEGI. *Marco Geoestadístico 2010, Versión 4.3.*  
 INEGI. Conjunto de Datos Vectorial Edafológico, Escala 1:250 000 serie II (Continuo Nacional).

**Uso del Suelo y Vegetación**

