Instituto Nacional de Estadística y Geografía



Compendio de información geográfica municipal 2010

San Juan Cotzocón

Oaxaca

INSTITUTO NACIONAL
DE ESTADÍSTICA Y GEOGRAFÍA

Compendio de información geográfica municipal de los Estados Unidos Mexicanos
San Juan Cotzocón, Oaxaca
clave geoestadística 20190

	Coordenadas y altitud	Colindancias	Otros datos
Ubicación geográfica	Entre los paralelos 17°01' y 17°37' de latitud norte; los meridianos 95°07' y 95°51' de longitud oeste; altitud entre 0 y 1 600 m.	Colinda al norte con el municipio de Santiago Yaveo y el estado de Veracruz de Ignacio de la Llave; al este con el estado de Veracruz de Ignacio de la Llave y los municipios de Matías Romero Avendaño y San Juan Mazatlán; al sur con los municipios de San Juan Mazatlán y San Miguel Quetzaltepec; al oeste con los municipios de Santa María Alotepec, Santiago Zacatepec y Santiago Yaveo.	Ocupa el 1.47% de la superficie del estado. Cuenta con 103 localidades y una población total de 22 356 habitantes http://mapserver.inegi.org.mx/mgn2k/; resultado del censo 2010.

	Provincia	Subprovincia	Sistemas de topoformas
Fisiografía	Llanura Costera del Golfo Sur (68.48%) y Sierra Madre del Sur (31.52%)	Llanura Costera Veracruzana (68.48%) y Sierras Orientales (31.52%)	Lomerío típico (68.44%), Sierra alta compleja (30.64%), Sierra baja compleja (0.88%) y Llanura aluvial con lomerío (0.04%)

	Rango de temperatura	Rango de precipitación	Clima
Clima	20 – 26°C	1 500 – 3 000 mm	Cálido húmedo con abundantes lluvias en verano (91.23%), cálido subhúmedo con lluvias en verano (6.09%) y semicálido húmedo con lluvias todo el año (2.68%)

	Periodo	Roca	Sitios de interés
Geología	Neógeno (44.17%), Cretácico (31.58%), No determinado (14.69%), Cuaternario (5.76%) y No aplicable (3.55%)	Ígnea intrusiva: Granito (3.56%) Sedimentaria: Arenisca (38.28%), limolita-arenisca (14.69%), conglomerado (4.52%), lutita-arenisca (1.39%) y caliza (0.85%) Metamórfica: Esquisto (30.70%) Suelo: Aluvial (5.76%)	Mina: Oro.

Nota: el porcentaje faltante corresponde a Zona Urbana con (0.25%)

INEGI. Compendio de información geográfica municipal 2010. San Juan Cotzocón, Oaxaca. 2010

Edafología	Suelo dominante
	Luvisol (49.23%), Regosol (40.49%), Fluvisol (4.72%), Umbrisol (3.83%) y Leptosol (1.48%)

Nota: el porcentaje faltante corresponde a Zona Urbana con (0.25%)

Hidrografía	Región hidrológica	Cuenca	Subcuenca	Corrientes de agua	Cuerpos de agua
	Papaloapan (54.09%) y Coatzacoalcos (45.91%)	R. Papaloapan (54.09%) y R. Coatzacoalcos (45.91%)	R. Trinidad (54.09%) y R. Jaltepec (45.91%)	**Perennes:** Puxmetacan, Tepejilote, Puente de Perro, Cabeza de Arena, Mojarra, San Juanito, La Trinidad, La Vaina, Jaltepec, La Arena, El Zapotal, El Aguacate, Hoja y Carrizal. **Intermitentes:** Encino, Petate, Peña Amarilla, Palma, Borracho y El Apompo.	No disponible.

Uso del suelo y vegetación	Uso del suelo	Vegetación
	Pastizal cultivado (33.40%), agricultura (9.78%) y zona urbana (0.25%)	Bosque (37.86%), selva (18.59%) y pastizal inducido (0.12%)

Uso potencial de la tierra	Agrícola	Pecuario
	Para la agricultura mecanizada continua (36.16%) Para la agricultura de tracción animal continua (7.19%) Para la agricultura manual continua (5.00%) No aptas para la agricultura (51.65%)	Para el establecimiento de praderas cultivadas con maquinaria agrícola (36.16%) Para el establecimiento de praderas cultivadas con tracción animal (7.19%) Para el aprovechamiento de la vegetación de pastizal (2.67%) Para el aprovechamiento de la vegetación natural diferente del pastizal (9.65%) No aptas para uso pecuario (44.33%)

Zona urbana	Las zonas urbanas están creciendo sobre roca metamórfica del Cretácico y roca Sedimentaria del Neógeno, en sierra alta compleja y en lomerío típico ; sobre áreas donde originalmente había suelos denominados Leptosol, Regosol y Fluvisol; tienen clima cálido húmedo con abundantes lluvias en verano y está creciendo sobre terreno previamente ocupado por bosque y pastizal.

Zonas arqueológicas y monumentos históricos	No disponible.

Fuente: ***www.inafed.gob.mx/wb2/ELOCAL/ELOC_Enciclopedia***

Hablantes de lengua indígena	Dialecto	Número de personas
	Mixe, Mazateco, Lenguas chinantecas, Lenguas mixtecas, Lenguas zapotecas, Nahuatl, Cuicateco, Ixcateco, Huave, Chontal de Oaxaca y No especificado.	10 712

Fuente: **INEGI.** ***II Conteo de Población y Vivienda, 2005. Tabulados básicos.***

Cultura popular	Artesanías	Gastronomía	Música
	El traje típico y también se elaboran blusas, bolsas y rebozos.	Alimentos: el platillo más típico de la zona mixe, es el de los tamales elaborados con masa y envueltos con hoja de plátano o zacate.	En la mayoría de las poblaciones de este distrito se cuenta con Banda Filarmónica con instrumentos de viento.

Fuente: ***www.inafed.gob.mx/wb2/ELOCAL/ELOC_Enciclopedia***

Localidades e Infraestructura para el Transporte

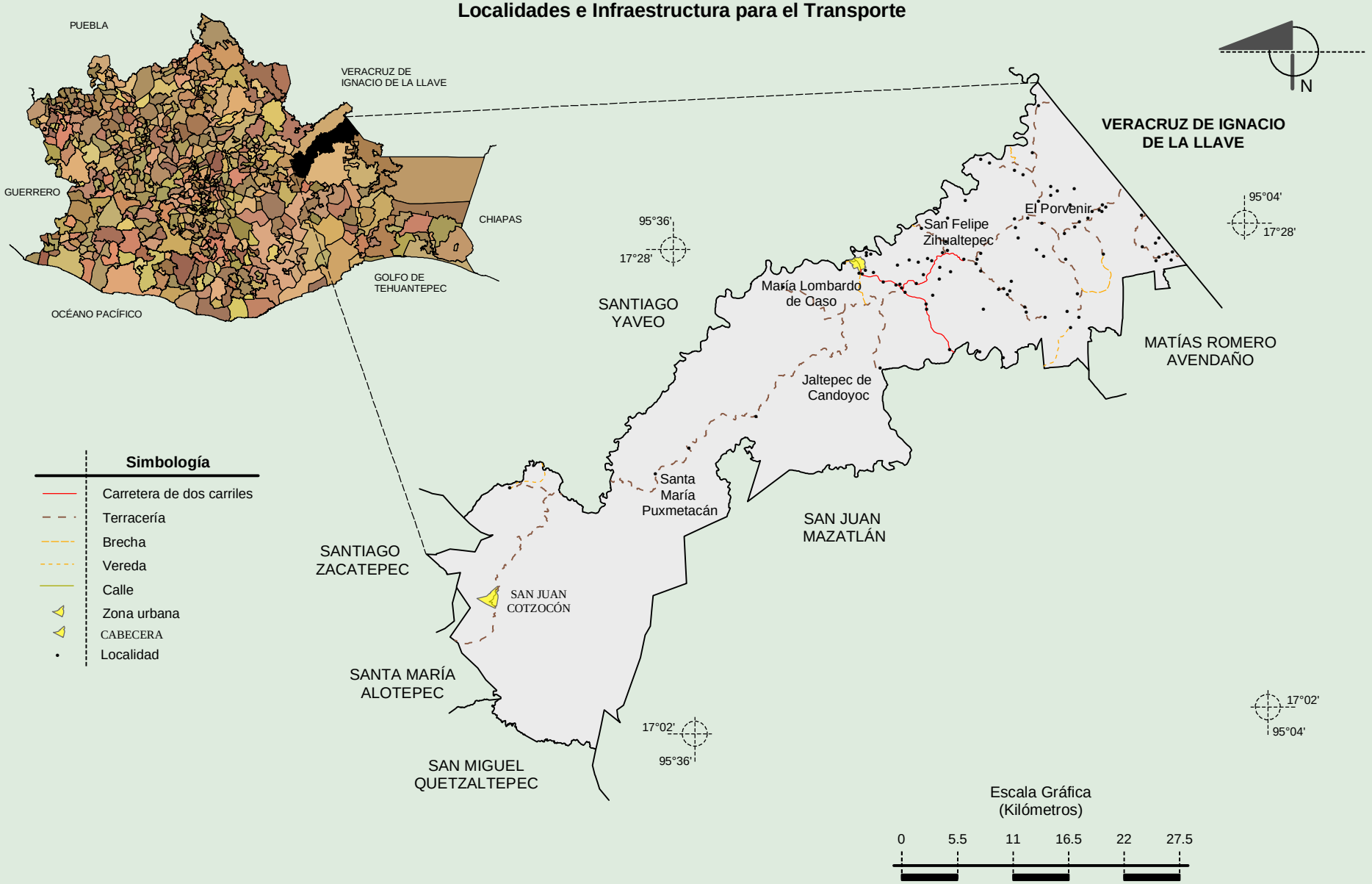

Fuente: INEGI. *Marco Geoestadístico 2010, Versión 4.3.*
INEGI. Información Topográfica Digital Escala 1:250 000 serie III.

INEGI. Compendio de información geográfica municipal 2010. San Juan Cotzocón, Oaxaca. 2010

Relieve

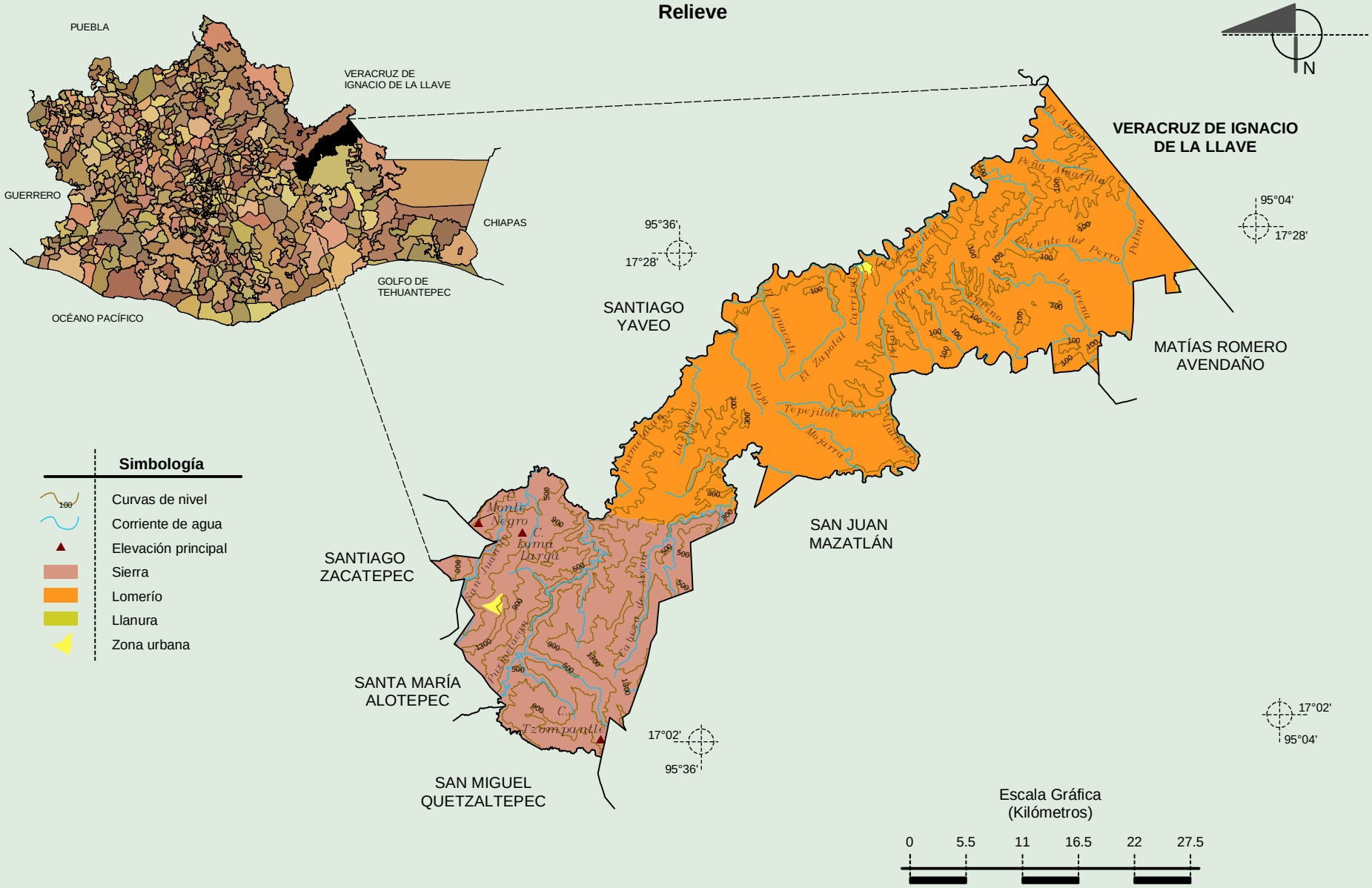

Fuente: INEGI. *Marco Geoestadístico 2010, Versión 4.3.*
INEGI. Información Topográfica Digital Escala 1:250 000 serie III.
INEGI. Continuo Nacional del Conjunto de Datos Geográficos de la Carta Fisiográfica, 1:1 000 000, serie I.
INEGI-CONAGUA. 2007. Mapa de la Red Hidrográfica Digital de México escala 1:250 000. México.

INEGI. Compendio de información geográfica municipal 2010. San Juan Cotzocón, Oaxaca. 2010

Climas

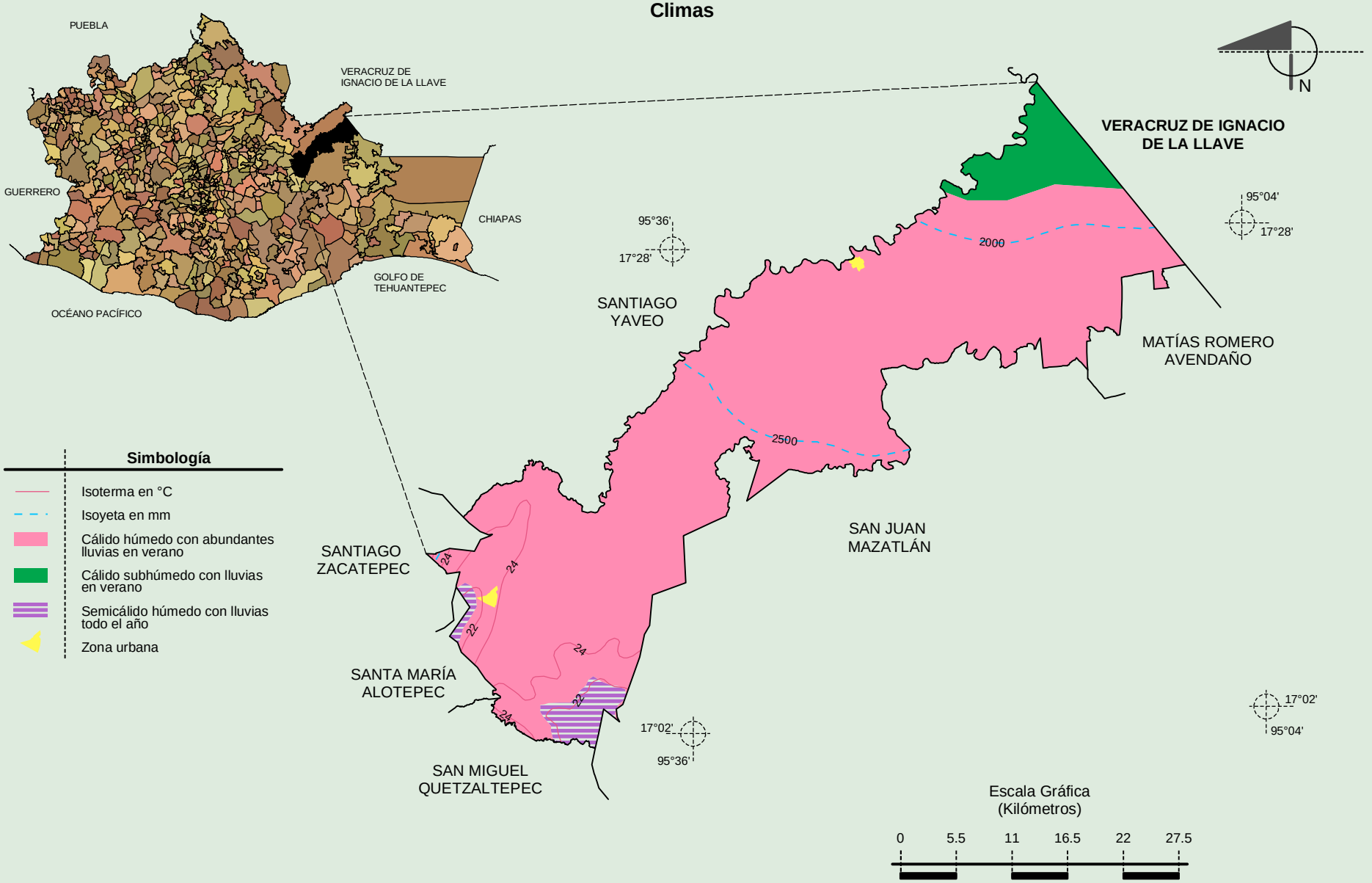

Fuente: INEGI. *Marco Geoestadístico 2010, Versión 4.3.*
INEGI. Continuo Nacional del Conjunto de Datos Geográficos de las Cartas de Climas, Precipitación Total Anual y Temperatura Media Anual 1:1 000 000, serie I.

INEGI. Compendio de información geográfica municipal 2010. San Juan Cotzocón, Oaxaca. 2010

Geología
(clase de roca)

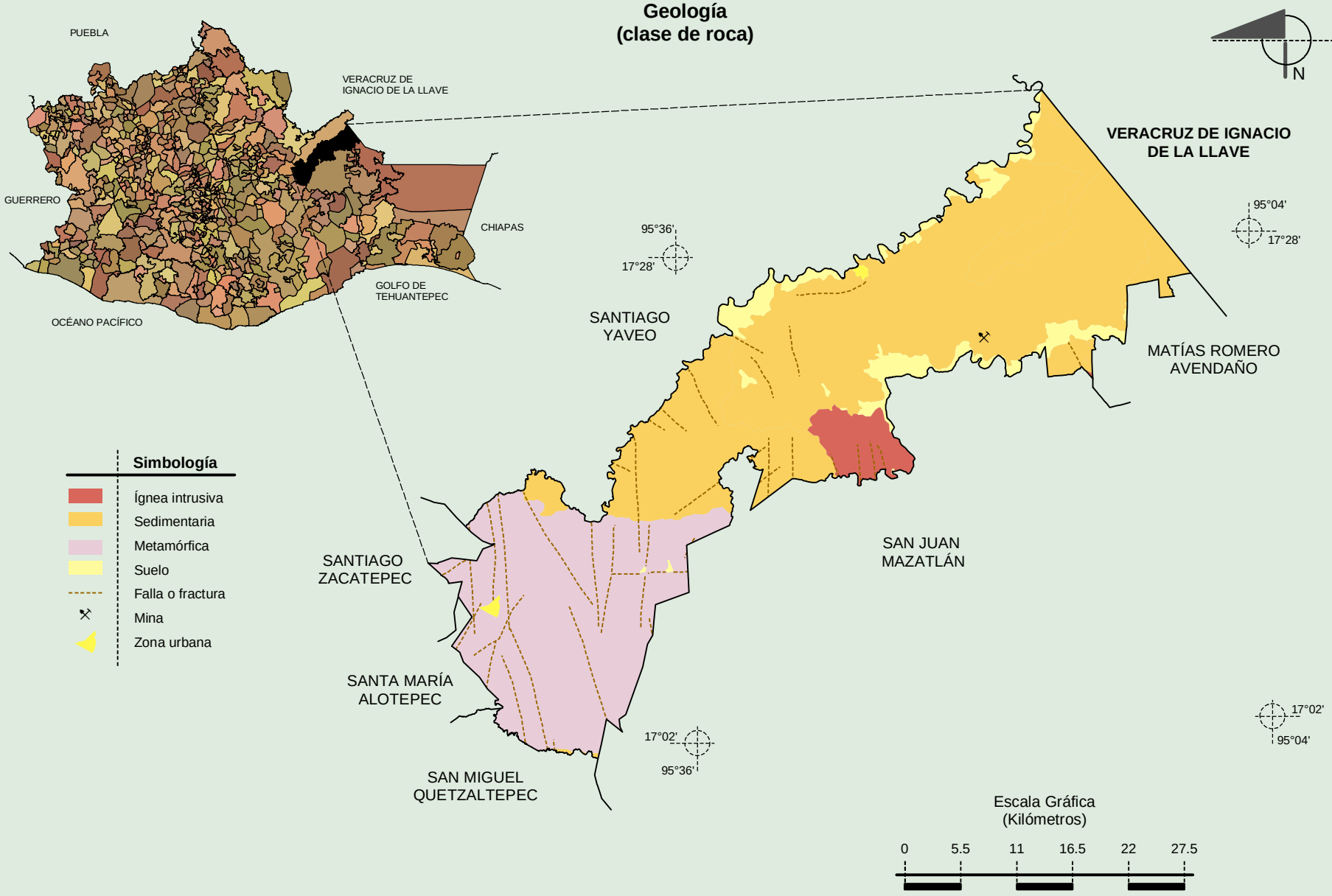

Fuente: INEGI. *Marco Geoestadístico 2010, Versión 4.3.*
INEGI. Continuo Nacional del Conjunto de Datos Geográficos de la Carta Geológica, 1:250 000, serie I.
INEGI. Continuo Nacional del Conjunto de Datos Geográficos de la Carta Geológica, 1:1 000 000, serie I.

INEGI. Compendio de información geográfica municipal 2010. San Juan Cotzocón, Oaxaca. 2010

Suelos Dominantes

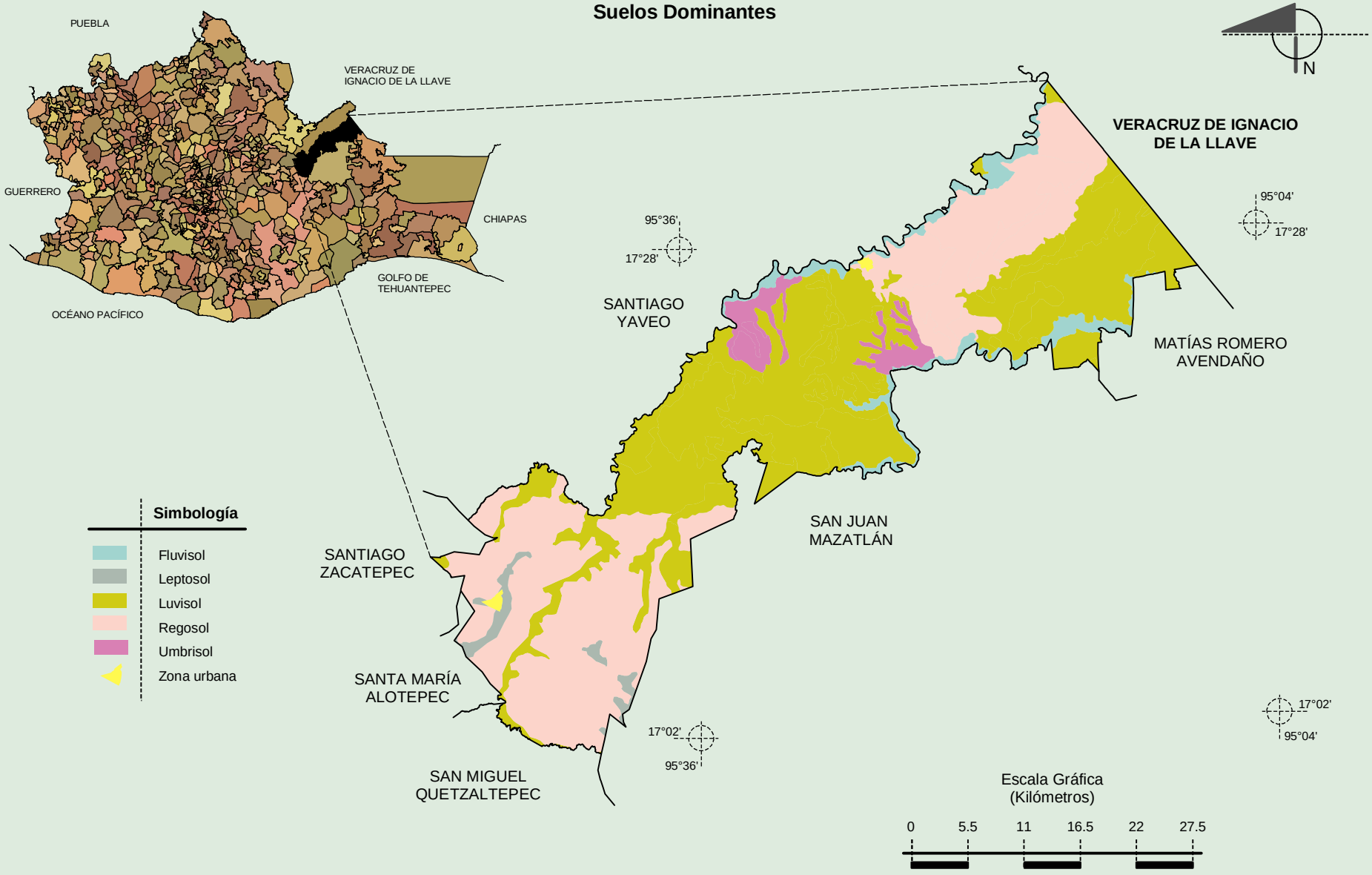

Fuente: INEGI. *Marco Geoestadístico 2010, Versión 4.3.*
INEGI. Conjunto de Datos Vectorial Edafológico, Escala 1:250 000 serie II (Continuo Nacional).

INEGI. Compendio de información geográfica municipal 2010. San Juan Cotzocón, Oaxaca. 2010

Uso del Suelo y Vegetación

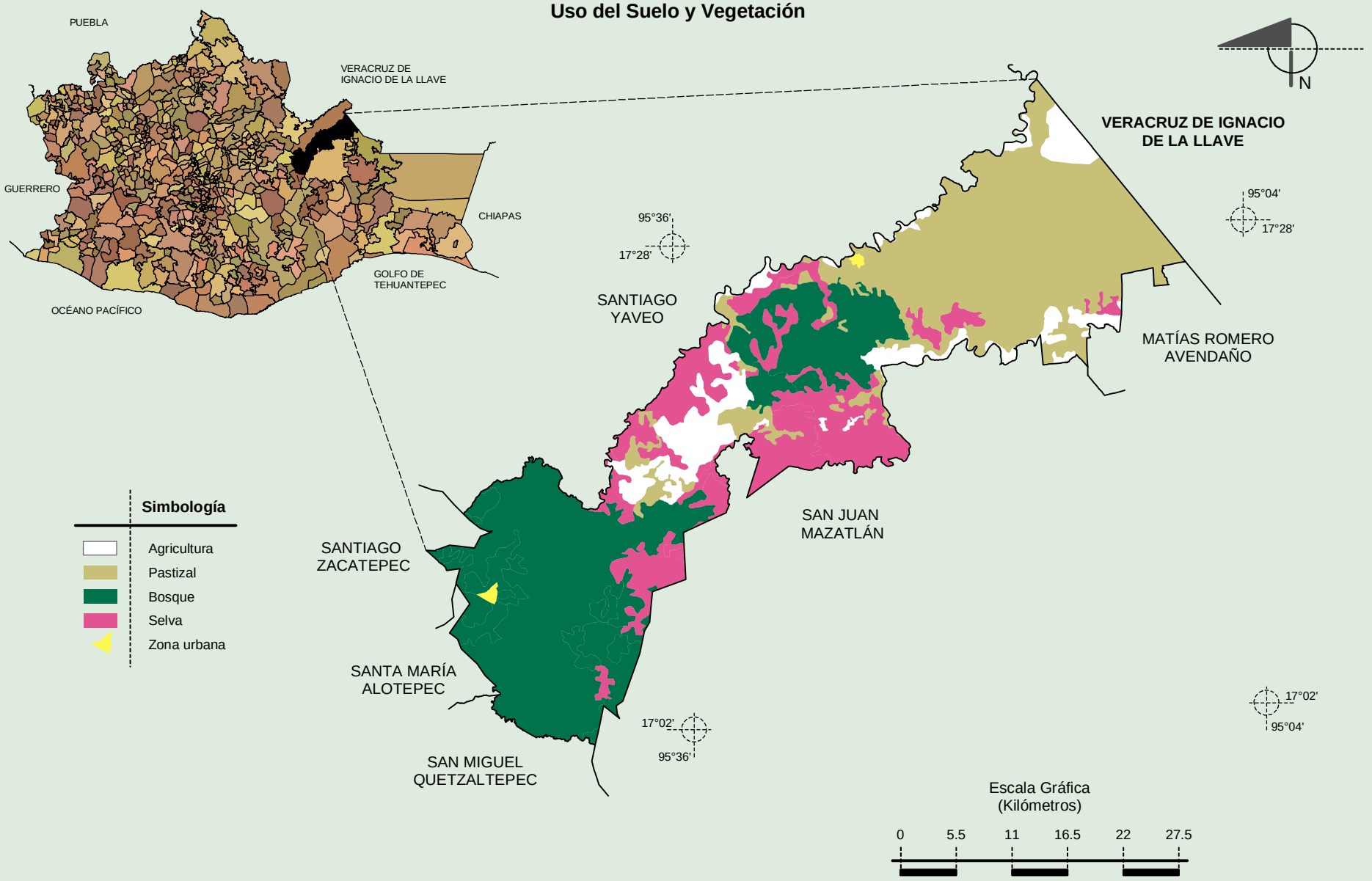

Fuente: INEGI. *Marco Geoestadístico 2010, Versión 4.3.*
INEGI. Conjunto de Datos Vectoriales de Uso del Suelo y Vegetación Serie III Escala 1:250 000.

INEGI. Compendio de información geográfica municipal 2010. San Juan Cotzocón, Oaxaca. 2010