



Compendio de información geográfica municipal 2010

San Juan Evangelista Analco

Oaxaca



INSTITUTO NACIONAL
DE ESTADÍSTICA Y GEOGRAFÍA

**Compendio de información geográfica municipal de los
Estados Unidos Mexicanos
San Juan Evangelista Analco, Oaxaca
clave geoestadística 20196**

Ubicación geográfica	Coordenadas y altitud	Colindancias	Otros datos
	Entre los paralelos 17°23' y 17°25' de latitud norte; los meridianos 96°29' y 96°35' de longitud oeste; altitud entre 1 300 y 3 000 m.	Colinda al norte con el municipio de San Juan Atepec; al este con los municipios de San Juan Atepec y Santa María Jaltepec; al sur con el municipio de Santa María Jaltepec, al oeste con los municipios de Santa María Jaltepec y Santa Ana Yareni.	Ocupa el 0.02% de la superficie del estado. Cuenta con 2 localidades y una población total de 404 habitantes http://mapserver.inegi.org.mx/mgn2k/ ; resultado del censo 2010.

Fisiografía	Provincia	Subprovincia	Sistemas de topoformas
	Sierra Madre del Sur (100%)	Sierras Orientales (100%)	Sierra de cumbres tendidas (92.77%) y Valle ramificado con lomerío (7.23%)

Clima	Rango de temperatura	Rango de precipitación	Clima
	12 – 22°C	700 – 1 000 mm	Templados subhúmedos con lluvias en verano (62.65%) y semicálido subhúmedo con lluvias en verano (37.35%)

Geología	Periodo	Roca	Sitios de interés
	Cretácico (100%)	Ígnea extrusiva: Andesita (1.63%) Sedimentaria: Lutita (53.47%), lutita-arenisca (39.76%) y caliza (5.14%)	Mina: Oro.

Edafología	Suelo dominante
	Luvisol (92.10%), Acrisol (5.81%), Fluvisol (2.02%) y Cambisol (0.07%)

Hidrografía	Región hidrológica	Cuenca	Subcuenca	Corrientes de agua	Cuerpos de agua
	Papaloapan (100%)	R. Papaloapan (100%)	R. Quiotepec (100%)	Perennes: Yoo Llatz y Grande.	No disponible.

Uso del suelo y vegetación	Uso del suelo	Vegetación
	Agricultura (41.44%) y zona urbana (2.98%)	Bosque (28.49%) y selva (27.09%)

Uso potencial de la tierra	Agrícola	Pecuario
	No aptas para la agricultura (100%)	Para el aprovechamiento de la vegetación natural únicamente por el ganado caprino (4.03%) No aptas para uso pecuario (95.97%)

Zona urbana	La zona urbana está creciendo sobre roca sedimentaria del Cretácico, en sierra de cumbres tendidas; sobre área donde originalmente había suelo denominado Luvisol; tiene clima templado subhúmedo con lluvias en verano, y está creciendo sobre terreno previamente ocupado por agricultura.
--------------------	--

Zonas arqueológicas y monumentos históricos	Existen unas grutas que usaron algunas tropas como escondite durante la revolución. Su templo católico es muy antiguo.
--	--

Fuente: www.inafed.gob.mx/wb2/ELOCAL/ELOC_Enciclopedia

Hablantes de lengua indígena	Dialecto	Número de personas
	Lenguas mixtecas, Lenguas zapotecas y Mixe.	162

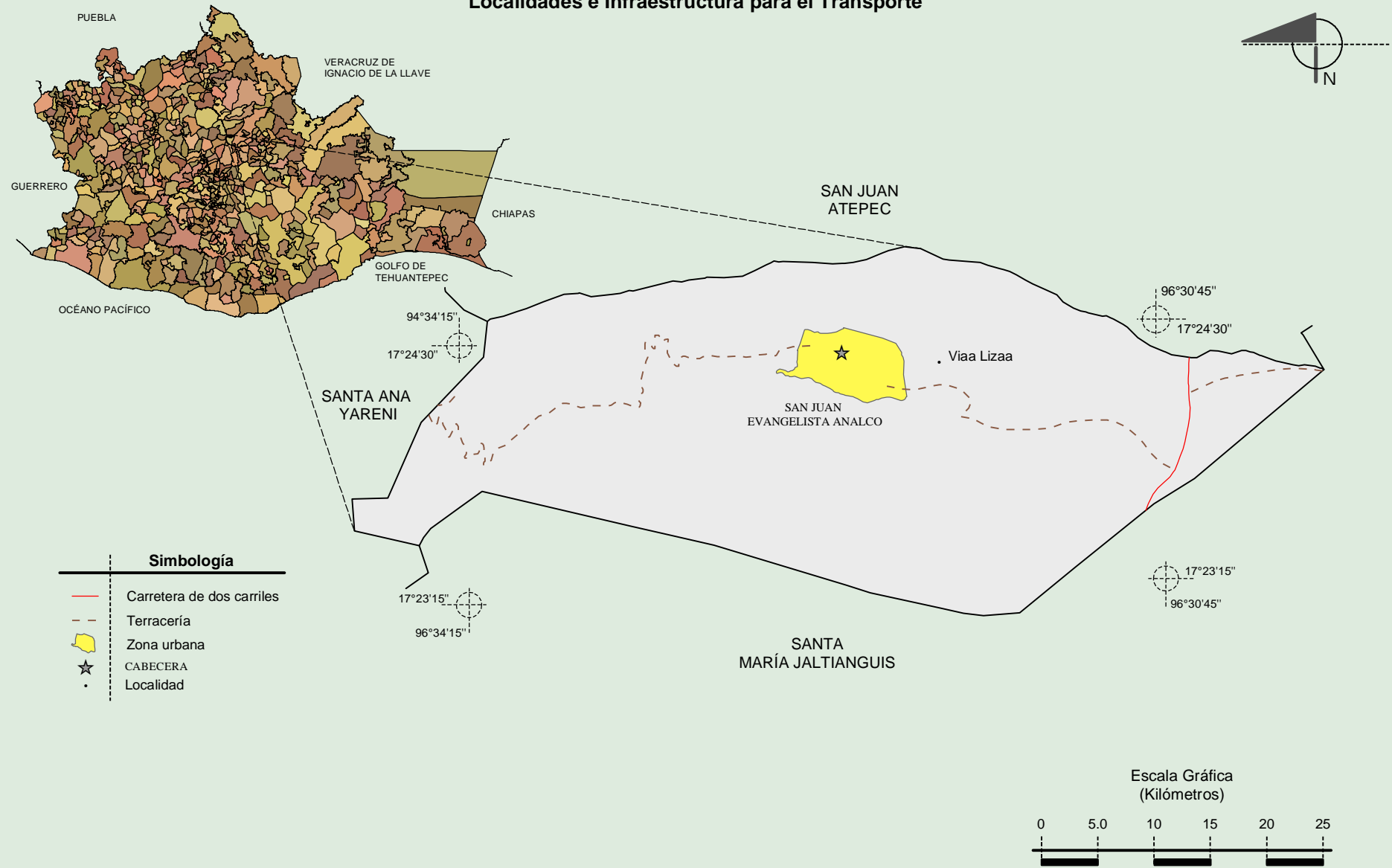
Fuente: INEGI. II Censo de Población y Vivienda, 2005. Tabulados básicos.

Cultura popular	Artesanías	Gastronomía	Música
	No disponible.	Alimentos: Mole, pozole, amarillo y frijoles. Bebidas: Mezcal, tepache y pulque. Antojitos: Tostada, tamales, quesadillas y molotes.	La música propia del municipio es la de Banda filarmónica.

Fuente: www.inafed.gob.mx/wb2/ELOCAL/ELOC_Enciclopedia

**Compendio de información geográfica municipal de los Estados Unidos Mexicanos
San Juan Evangelista Analco, Oaxaca**

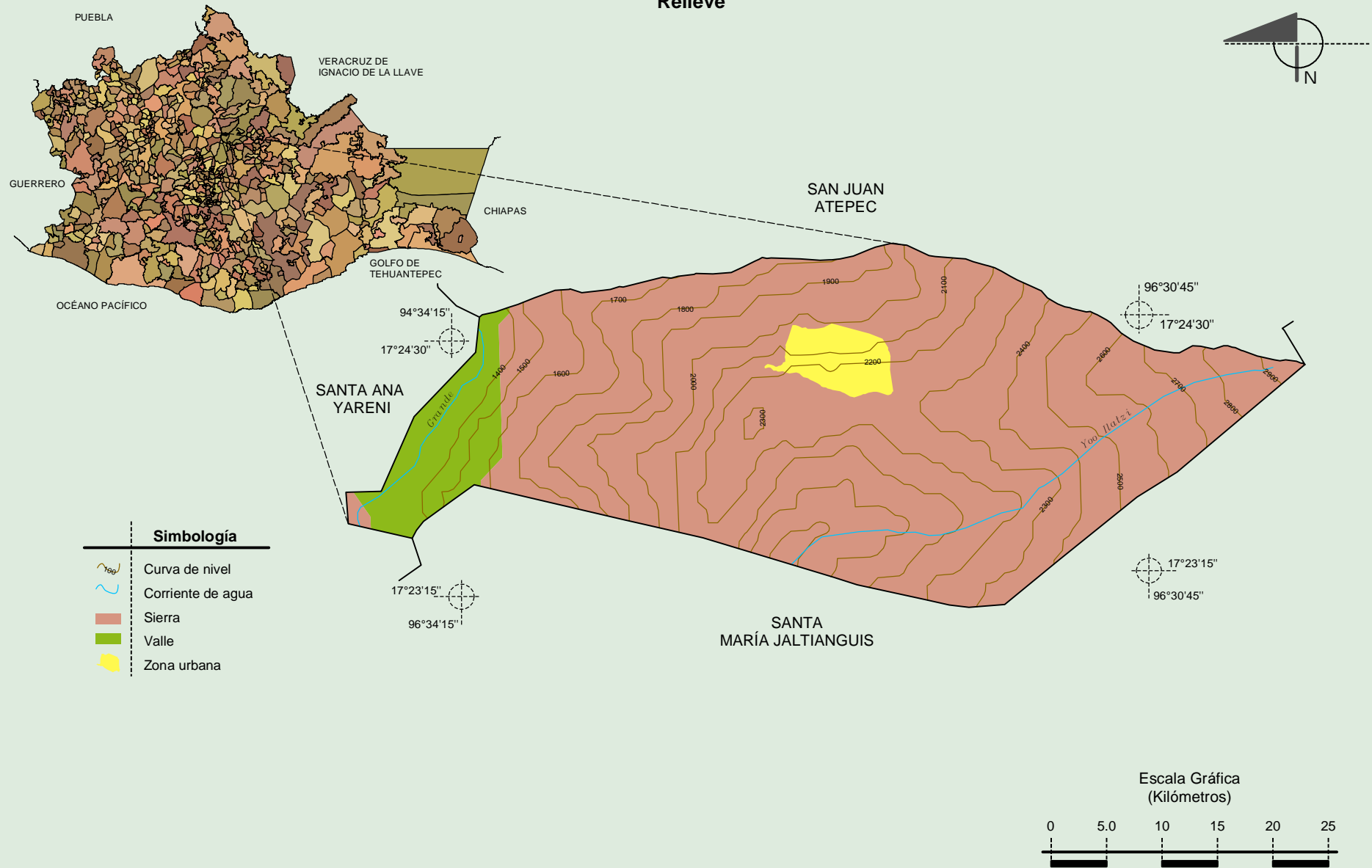
Localidades e Infraestructura para el Transporte



Fuente: INEGI. *Marco Geoestadístico 2010, Versión 4.3.*
INEGI. Información Topográfica Digital Escala 1:250 000 serie III.

Compendio de información geográfica municipal de los Estados Unidos Mexicanos San Juan Evangelista Analco, Oaxaca

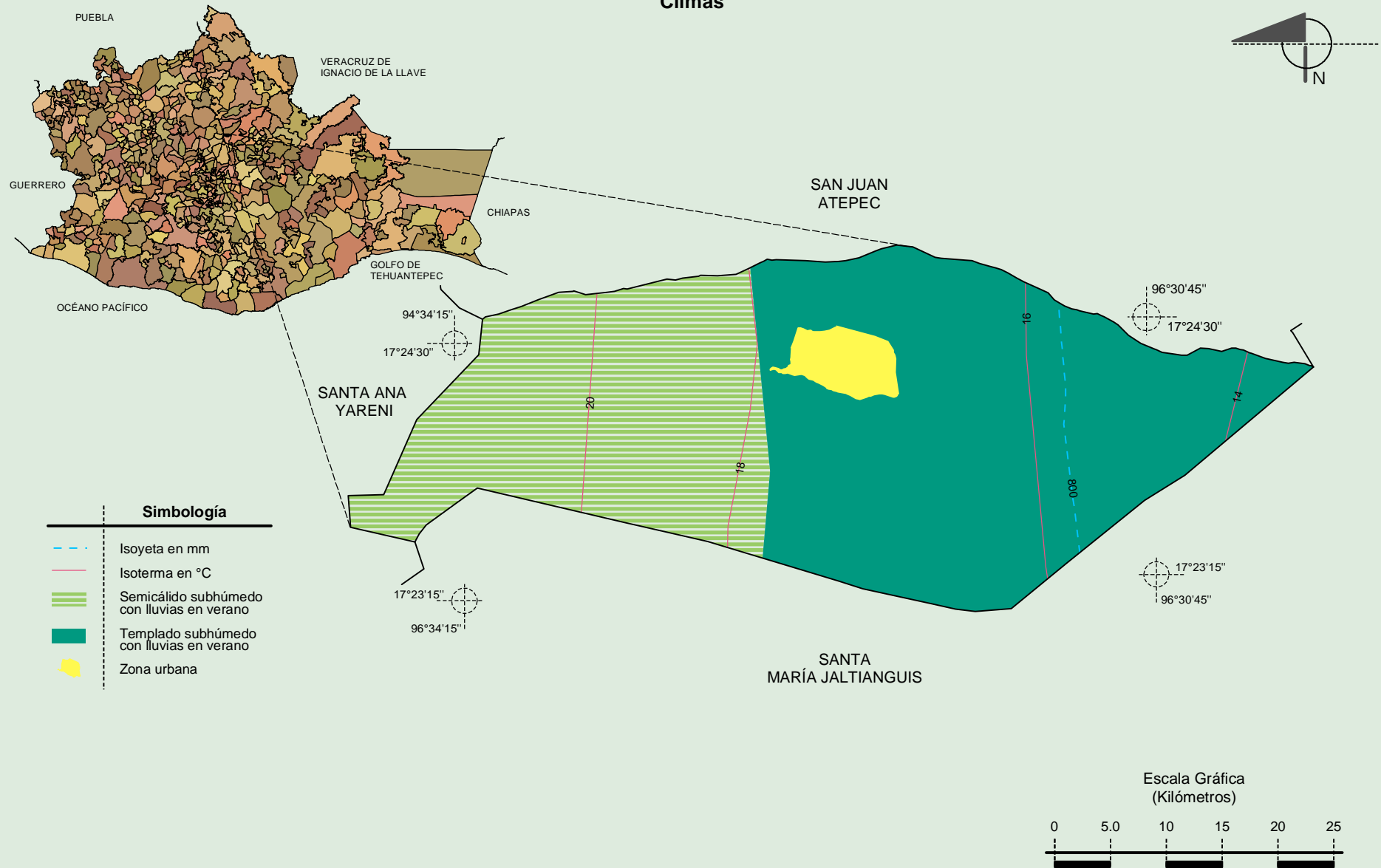
Relieve



Fuente: INEGI. *Marco Geoestadístico 2010, Versión 4.3.*
 INEGI. Información Topográfica Digital Escala 1:250 000 serie III.
 INEGI. Continuo Nacional del Conjunto de Datos Geográficos de la Carta Fisiográfica, 1:1 000 000, serie I.
 INEGI-CONAGUA. 2007. Mapa de la Red Hidrográfica Digital de México escala 1:250 000. México.

**Compendio de información geográfica municipal de los Estados Unidos Mexicanos
San Juan Evangelista Analco, Oaxaca**

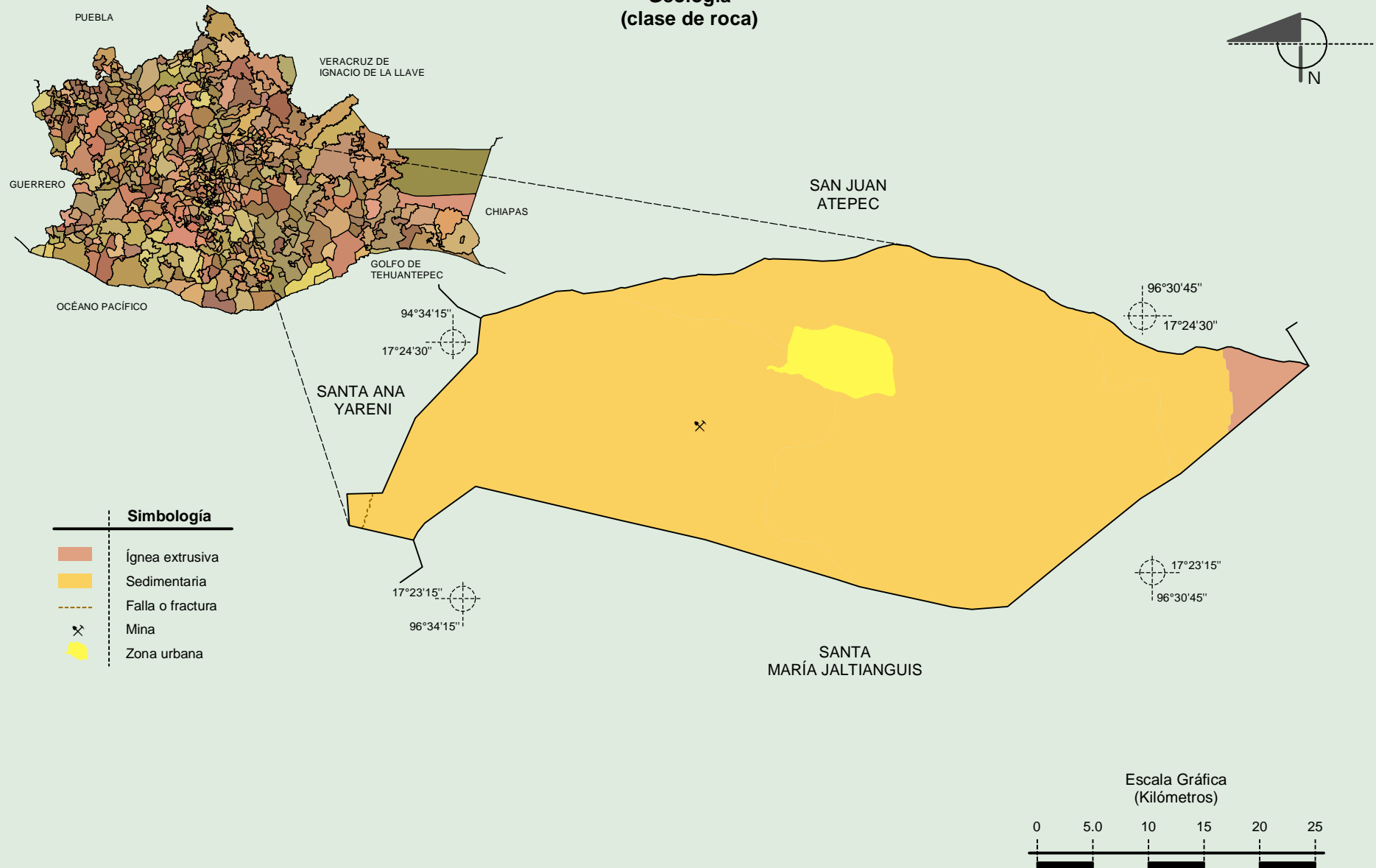
Climas



Fuente: INEGI. *Marco Geoestadístico 2010, Versión 4.3.*
INEGI. Continuo Nacional del Conjunto de Datos Geográficos de las Cartas de Climas, Precipitación Total Anual y Temperatura Media Anual 1:1 000 000, serie I.

Compendio de información geográfica municipal de los Estados Unidos Mexicanos San Juan Evangelista Analco, Oaxaca

Geología (clase de roca)



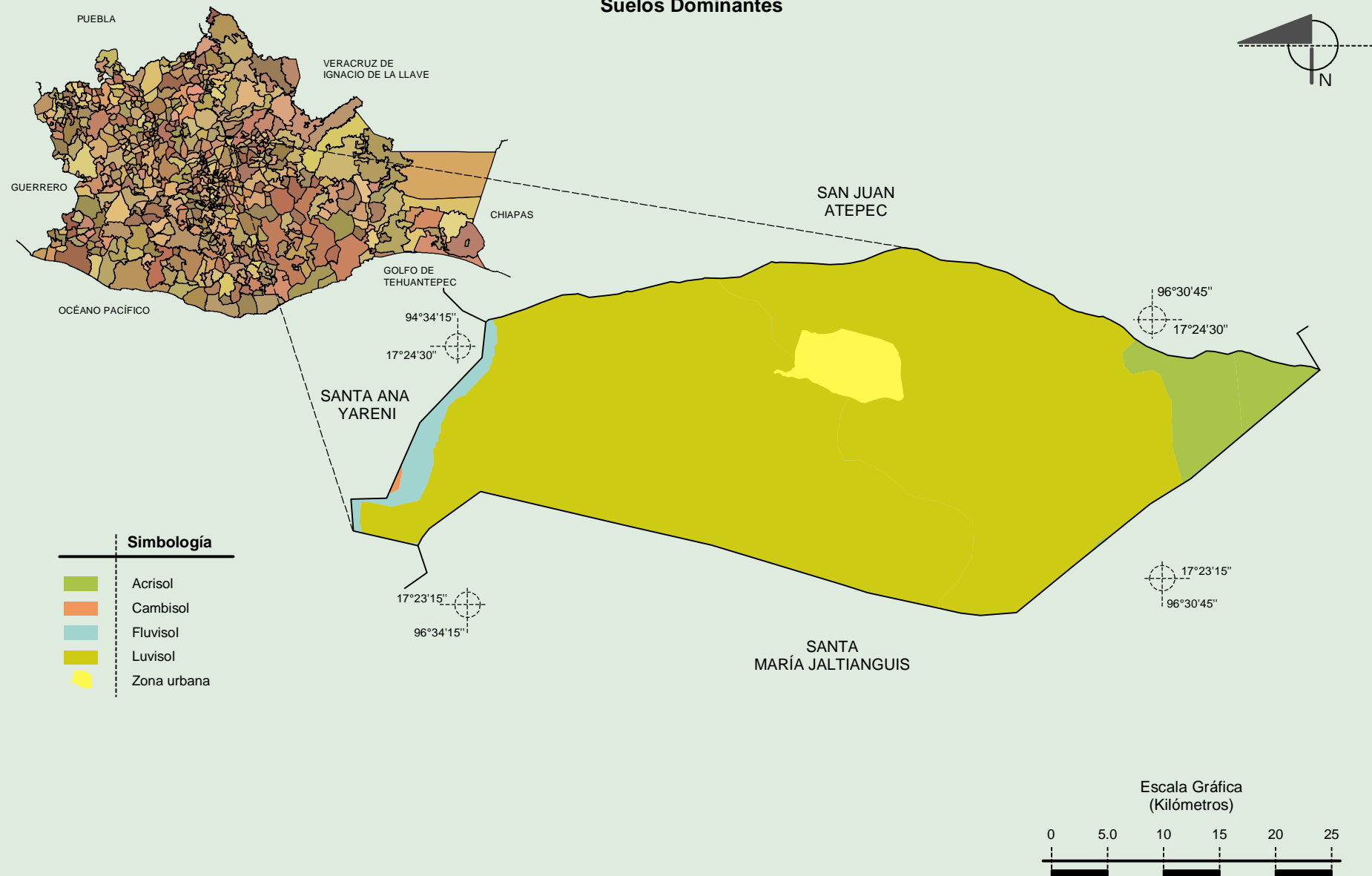
Fuente: INEGI. *Marco Geoestadístico 2010, Versión 4.3.*

INEGI. Continuo Nacional del Conjunto de Datos Geográficos de la Carta Geológica, 1:250 000, serie I.

INEGI. Continuo Nacional del Conjunto de Datos Geográficos de la Carta Geológica, 1:1000 000, serie I.

Compendio de información geográfica municipal de los Estados Unidos Mexicanos
San Juan Evangelista Analco, Oaxaca

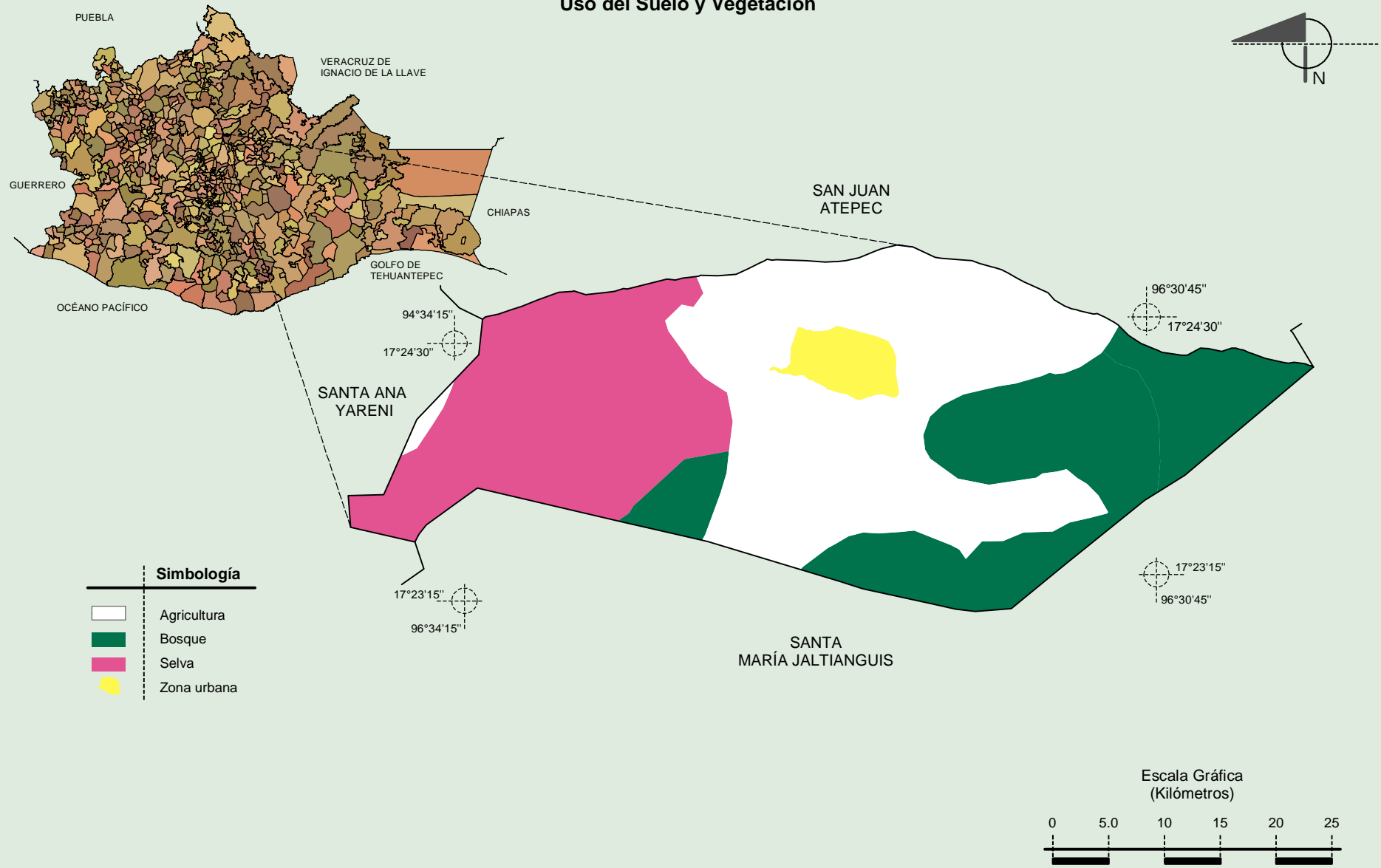
Suelos Dominantes



Fuente: INEGI. *Marco Geoestadístico 2010, Versión 4.3.*
 INEGI. Conjunto de Datos Vectorial Edafológico, Escala 1:250 000 serie II (Continuo Nacional).

Compendio de información geográfica municipal de los Estados Unidos Mexicanos San Juan Evangelista Analco, Oaxaca

Uso del Suelo y Vegetación



Fuente: INEGI. *Marco Geoestadístico 2010, Versión 4.3.*
INEGI. Conjunto de Datos Vectoriales de Uso del Suelo y Vegetación Serie III Escala 1:250 000.