



Compendio de información geográfica municipal 2010

San Juan Juquila Vijanos

Oaxaca



INSTITUTO NACIONAL
DE ESTADÍSTICA Y GEOGRAFÍA

**Compendio de información geográfica municipal de los
Estados Unidos Mexicanos
San Juan Juquila Vijanos, Oaxaca
clave geoestadística 20201**

Ubicación geográfica	Coordenadas y altitud	Colindancias	Otros datos
	Entre los paralelos 17°17' y 17°23' de latitud norte; los meridianos 96°14' y 96°22' de longitud oeste; altitud entre 900 y 2 800 m.	Colinda al norte con los municipios de San Miguel Yotao, Tanetze de Zaragoza y Villa Talea de Castro; al este con los municipios de Villa Talea de Castro, San Juan Tabaá y San Andrés Solaga; al sur con los municipios de San Andrés Solaga, Santa María Yalina y Santiago Xiacuí; al oeste con los municipios de Santiago Xiacuí, Capulálpam de Méndez y San Miguel Yotao.	Ocupa el 0.06% de la superficie del estado. Cuenta con 7 localidades y una población total de 1 832 habitantes http://mapserver.inegi.org.mx/mgn2k/ ; resultado del censo 2010.

Fisiografía	Provincia	Subprovincia	Sistemas de topoformas
	Sierra Madre del Sur (100%)	Sierras Orientales (100%)	Sierra alta compleja (50.66%) y Sierra de cumbres tendidas (49.34%)

Clima	Rango de temperatura	Rango de precipitación	Clima
	14 – 22 °C	1 200 – 2 000 mm	Semicálido húmedo con abundantes lluvias en verano (50.09%) y templado húmedo con abundantes lluvias en verano (49.91%)

Geología	Periodo	Roca	Sitios de interés
	Cretácico (69.24%) y Terciario (30.76%)	Ígnea intrusiva: Monzonita (30.76%) Sedimentaria: Caliza (2.09%) y lutita-arenisca (1.52%) Metamórfica: Pizarra (45.27%) y esquisto (20.36%)	No disponible.

Edafología	Suelo dominante
	Luvisol (57.56%) y Cambisol (42.44%)

Hidrografía	Región hidrológica	Cuenca	Subcuenca	Corrientes de agua	Cuerpos de agua
	Papaloapan (100%)	R. Papaloapan (100%)	R. Playa (100%)	Perennes: Juquila, Blanco e intermitentes.	No disponible.

Uso del suelo y vegetación	Uso del suelo	Vegetación
	Agricultura (10.29%) y zona urbana (0.35%)	Bosque (89.36%)

Uso potencial de la tierra	Agrícola	Pecuario
	No aptas para la agricultura (100%)	No aptas para uso pecuario (100%)

Zona urbana
La zona urbana está creciendo sobre roca metamórfica del Cretácico, en sierra alta compleja y sierra de cumbres tendidas; sobre área donde originalmente había suelo denominado Luvisol; tiene clima semicálido húmedo con abundantes lluvias en verano, y está creciendo sobre terreno previamente ocupado por bosque.

Zonas arqueológicas y monumentos históricos
Cuenta con un templo construido de adobe, fundado en el año de 1531.

Fuente: www.inafed.gob.mx/wb2/ELOCAL/ELOC_Enciclopedia

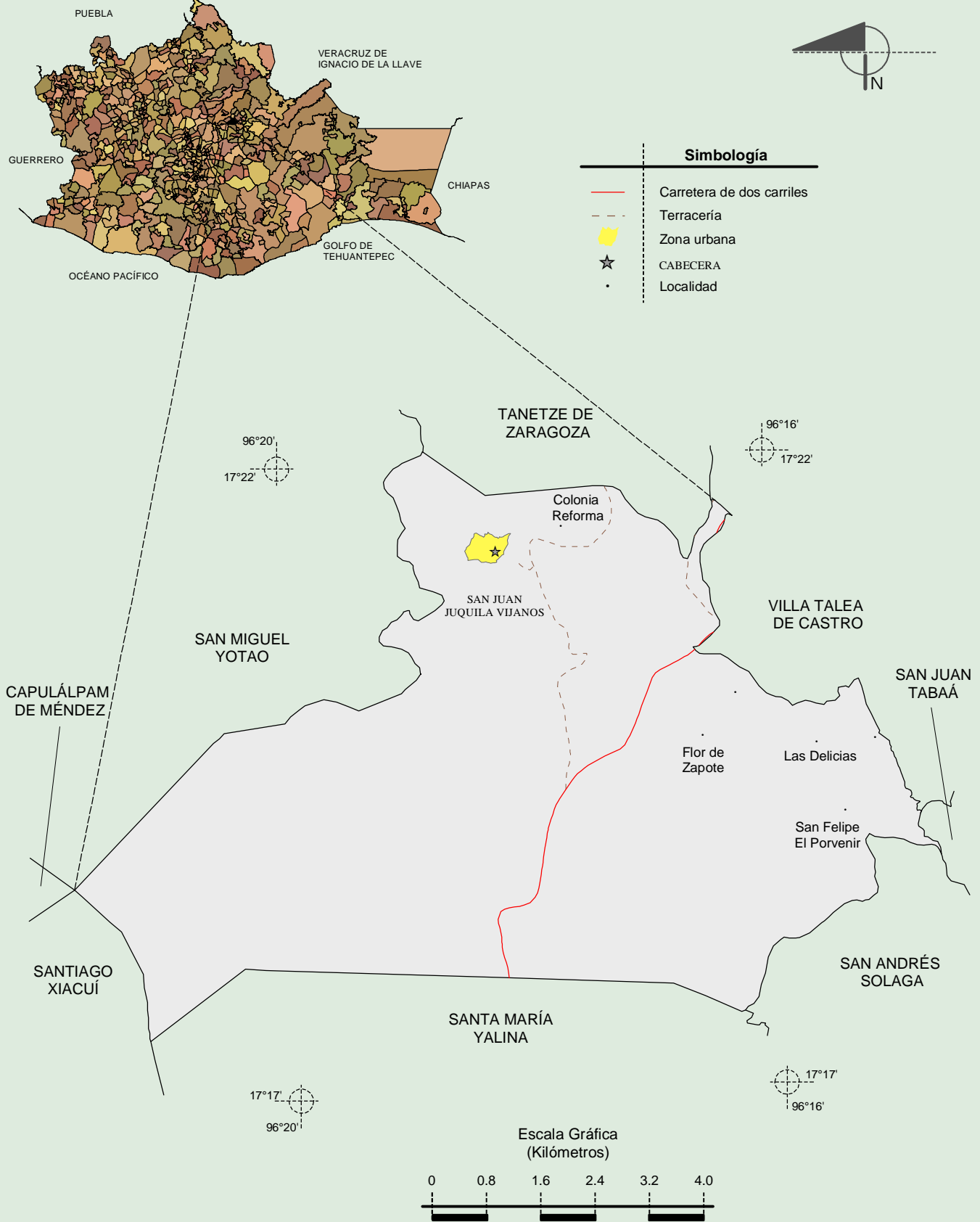
Hablantes de lengua indígena	Dialecto	Número de personas
	Lenguas zapotecas.	1 596

Fuente: INEGI. II Censo de Población y Vivienda, 2005. Tabulados básicos.

Cultura popular	Artesanías	Gastronomía	Música
	Tejidos artesanales.	Mole negro, rojo, amarillo, verde, chichilo, mancha mantel, caldo de gato, entomatado y quesadillas de elote.	

Fuente: www.inafed.gob.mx/wb2/ELOCAL/ELOC_Enciclopedia

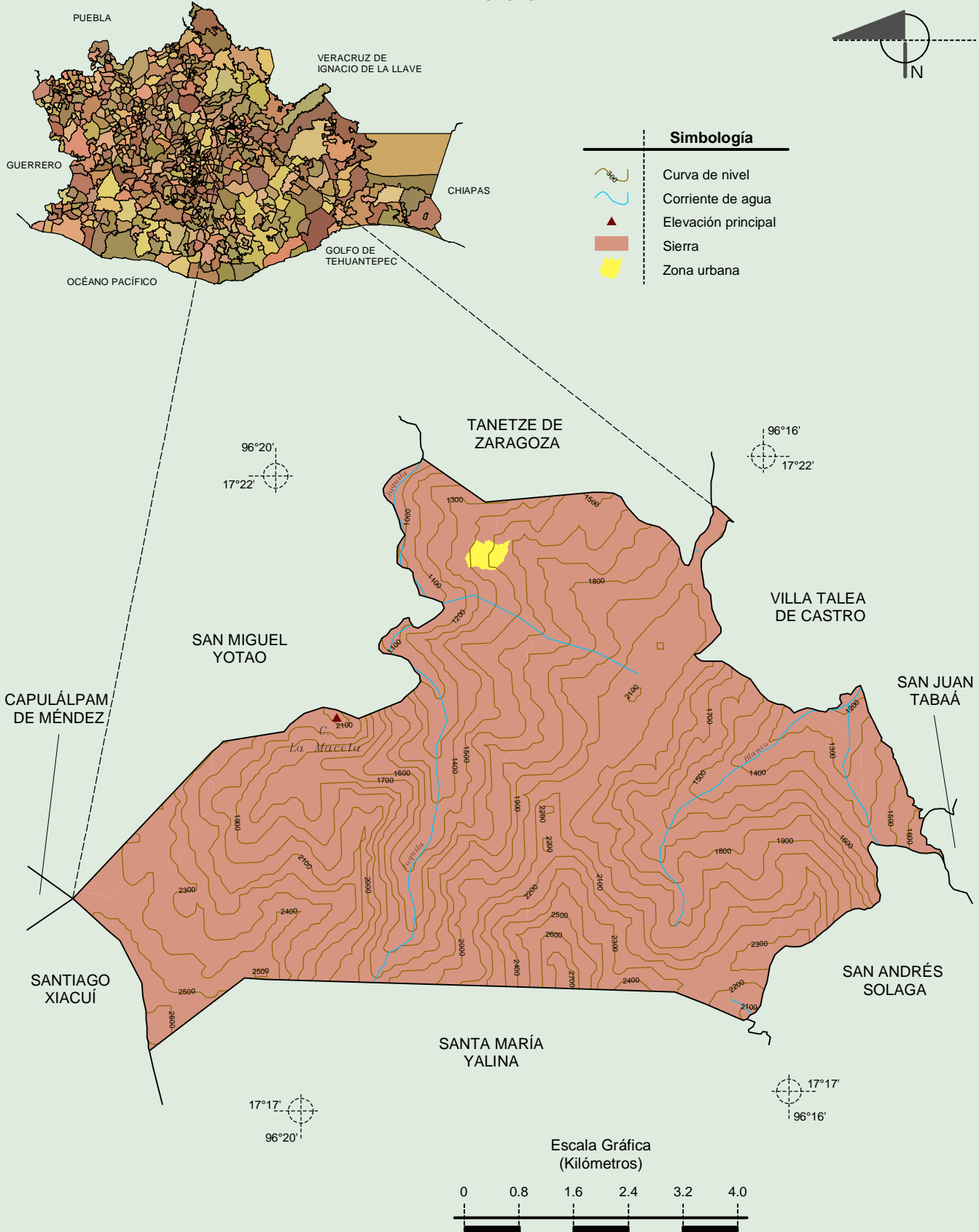
Localidades e Infraestructura para el Transporte



Fuente: INEGI. *Marco Geoestadístico 2010, Versión 4.3.*
 INEGI. Información Topográfica Digital Escala 1:250 000 serie III.

**Compendio de información geográfica municipal de los Estados Unidos Mexicanos
San Juan Juquila Vijanos, Oaxaca**

Relieve

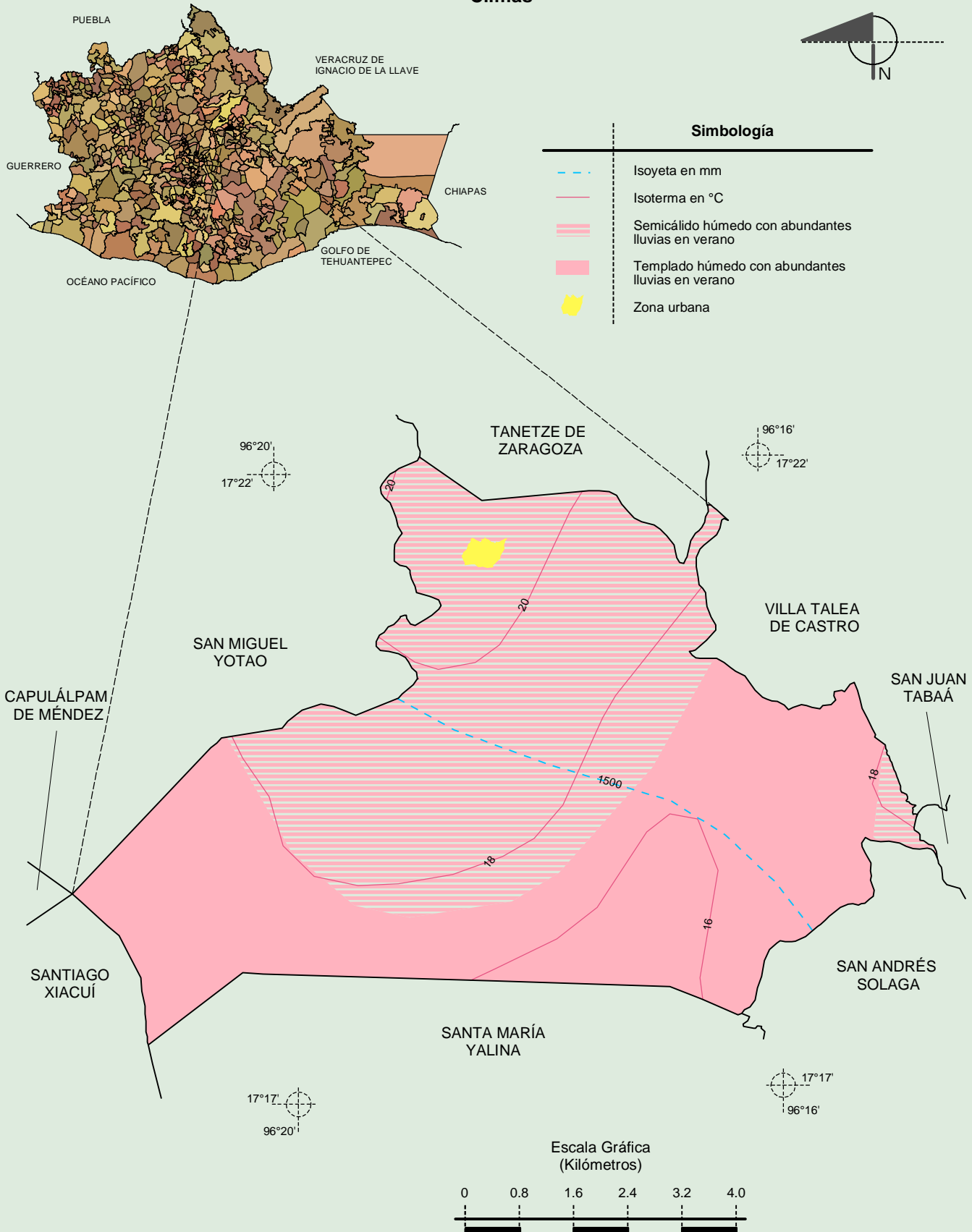


INEGI. Compendio de información geográfica municipal 2010. San Juan Juquila Vijanos, Oaxaca. 2010

Fuente: INEGI. *Marco Geoestadístico 2010, Versión 4.3.*
 INEGI. Información Topográfica Digital Escala 1:250 000 serie III.
 INEGI. Continuo Nacional del Conjunto de Datos Geográficos de la Carta Fisiográfica, 1:1 000 000, serie I.
 INEGI-CONAGUA. 2007. Mapa de la Red Hidrográfica Digital de México escala 1:250 000. México.

**Compendio de información geográfica municipal de los Estados Unidos Mexicanos
San Juan Juquila Vijanos, Oaxaca**

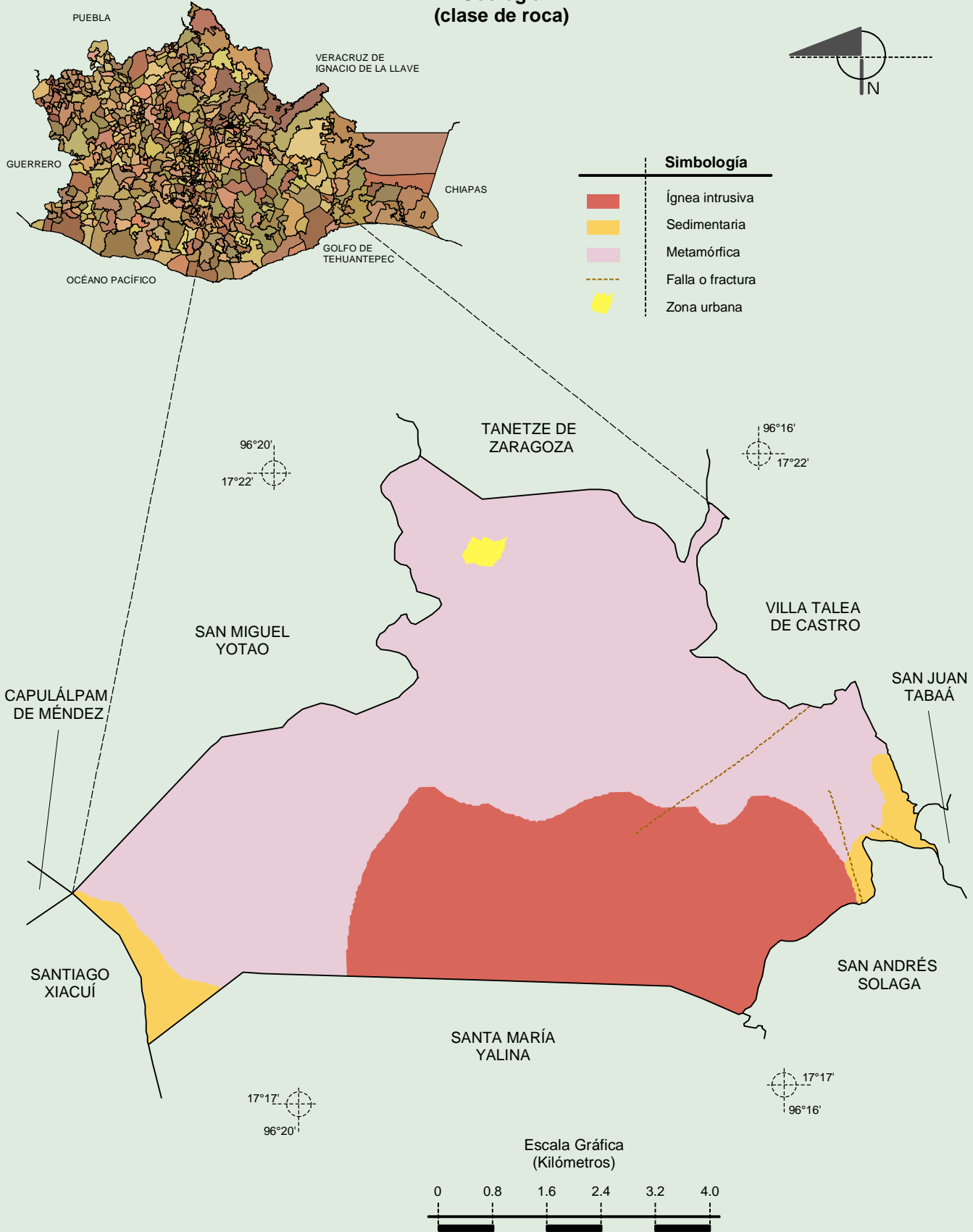
Climas



Fuente: INEGI. *Marco Geoestadístico 2010, Versión 4.3.*
INEGI. Continuo Nacional del Conjunto de Datos Geográficos de las Cartas de Climas, Precipitación Total Anual y Temperatura Media Anual 1:1 000 000, serie I.

**Compendio de información geográfica municipal de los Estados Unidos Mexicanos
San Juan Juquila Vijanos, Oaxaca**

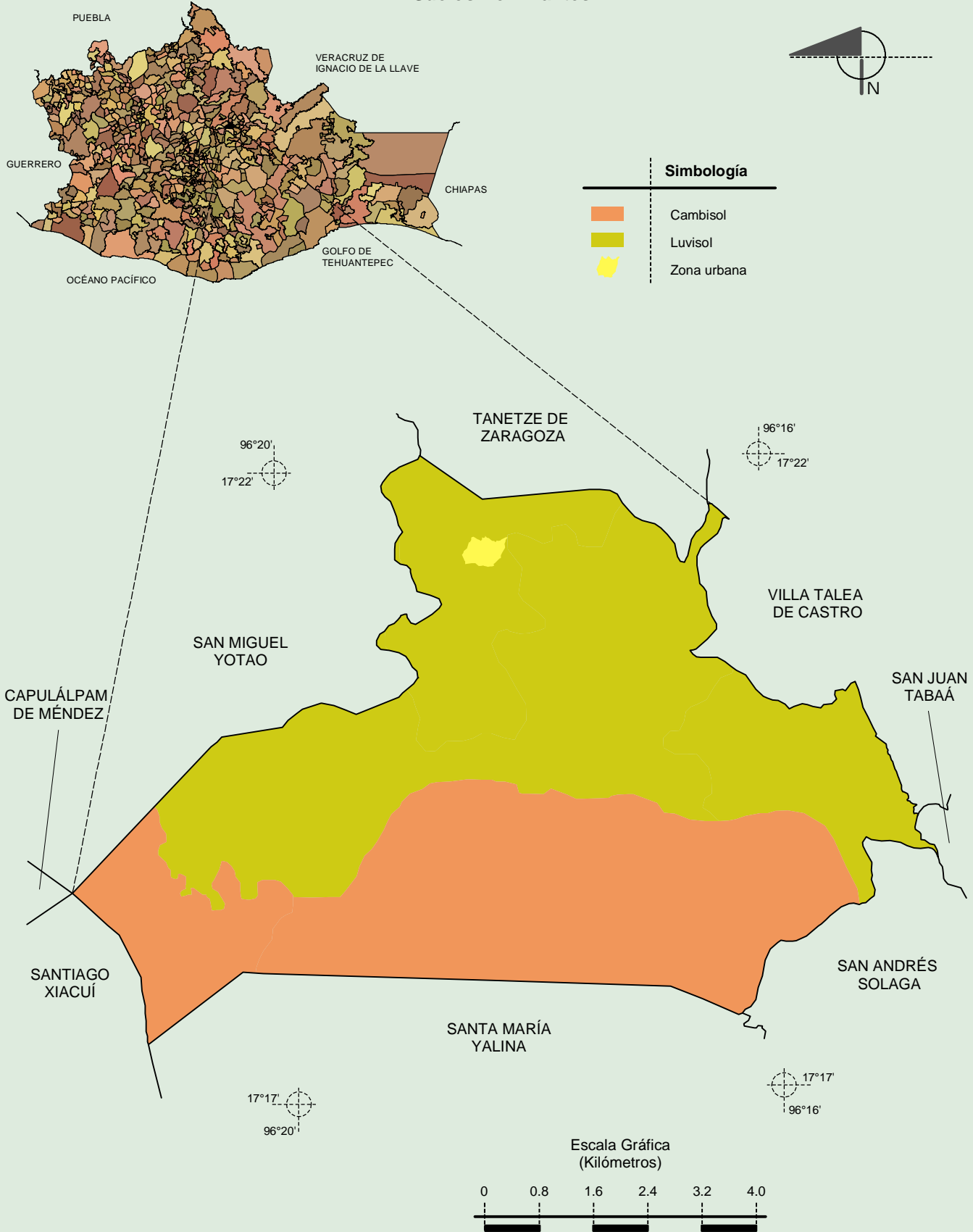
**Geología
(clase de roca)**



INEGI. Compendio de información geográfica municipal 2010. San Juan Juquila Vijanos, Oaxaca. 2010

Fuente: INEGI. *Marco Geoestadístico 2010, Versión 4.3.*
INEGI. Continuo Nacional del Conjunto de Datos Geográficos de la Carta Geológica, 1:250 000, serie I.

Suelos Dominantes



Fuente: INEGI. *Marco Geoestadístico 2010, Versión 4.3.*
 INEGI. Conjunto de Datos Vectorial Edafológico, Escala 1:250 000 serie II (Continuo Nacional).

