



Compendio de información geográfica municipal 2010

San Juan Yatzona

Oaxaca



INSTITUTO NACIONAL
DE ESTADÍSTICA Y GEOGRAFÍA

**Compendio de información geográfica municipal de los
Estados Unidos Mexicanos
San Juan Yatzona, Oaxaca
clave geoestadística 20223**

Ubicación geográfica	Coordenadas y altitud	Colindancias	Otros datos
	Entre los paralelos 17°22' y 17°27' de latitud norte; los meridianos 96°08' y 96°14' de longitud oeste; altitud entre 300 y 2 000 m.	Colinda al norte con los municipios de Santiago Camotlán y San Ildefonso Villa Alta; al este con los municipios de San Ildefonso Villa Alta y Santa María Temaxcalapa; al sur con los municipios de Santa María Temaxcalapa y Villa Talea de Castro; al oeste con los municipios de Villa Talea de Castro, Santiago Lalopa y Santiago Camotlán.	Ocupa el 0.03% de la superficie del estado. Cuenta con 3 localidades y una población total de 452 habitantes http://mapserver.inegi.org.mx/mgn2k/ ; resultado del censo 2010.

Fisiografía	Provincia	Subprovincia	Sistemas de topoformas
	Sierra Madre del Sur (100%)	Sierras Orientales (100%)	Sierra alta compleja (100%)

Clima	Rango de temperatura	Rango de precipitación	Clima
	18 – 26°C	1 500 – 2 500 mm	Cálido húmedo con abundantes lluvias en verano (41.48%), semicálido húmedo con lluvias todo el año (32.52%) y semicálido húmedo con abundantes lluvias en verano (26.00%)

Geología	Periodo	Roca	Sitios de interés
	Cretácico (100%)	Ígnea extrusiva: Andesita (1.17%) Metamórfica: Esquistos (98.83%)	Mina: Manganeseo.

Edafología	Suelo dominante
	Luvisol (99.83%) y Acrisol (0.17%)

Hidrografía	Región hidrológica	Cuenca	Subcuenca	Corrientes de agua	Cuerpos de agua
	Papaloapan (100%)	R. Papaloapan (100%)	R. Playa (100%)	Perennes: Yatzona, Cajonos e Intermitente.	No disponible.

Uso del suelo y vegetación	Uso del suelo	Vegetación
	Agricultura (7.78%) y zona urbana (0.33%)	Bosque (91.89%)

Uso potencial de la tierra	Agrícola	Pecuario
	No aptas para la agricultura (100%)	No aptas para uso pecuario (100%)

Zona urbana	La zona urbana está creciendo sobre roca metamórfica del Cretácico, en sierra alta compleja; sobre área donde originalmente había suelo denominado Luvisol; tiene clima semicálido húmedo con abundantes lluvias en verano, y está creciendo sobre terrenos previamente ocupados por agricultura y bosque.
--------------------	--

Zonas arqueológicas y monumentos históricos	No disponible.
--	----------------

Fuente: www.inafed.gob.mx/wb2/ELOCAL/ELOC Enciclopedia

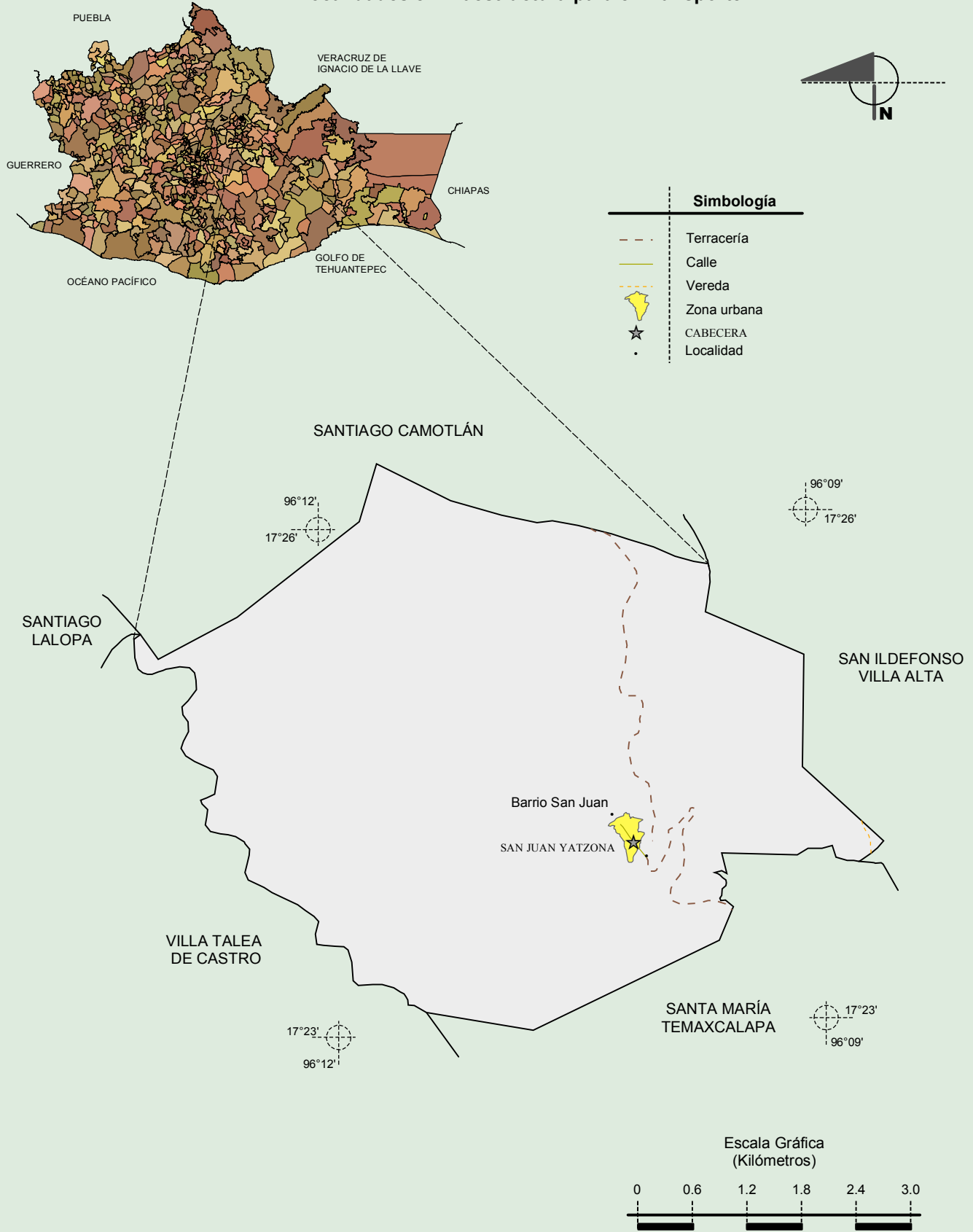
Hablantes de lengua indígena	Dialecto	Número de personas
	Lenguas mixtecas, Lenguas zapotecas, Mixe y No especificado.	509

Fuente: INEGI. II Censo de Población y Vivienda, 2005. Tabulados básicos.

Cultura popular	Artesanías	Gastronomía	Música
	Se elaboran canastos de palma y adobes para la construcción.	Se elaboran tamales varios, caldo de res, barbacoa, moles; para tomar champurrados, chocolate, aguardiente y mezcal.	Se toca música con instrumentos de aire y cuerda, ninguna especial de la región.

Fuente: www.inafed.gob.mx/wb2/ELOCAL/ELOC Enciclopedia

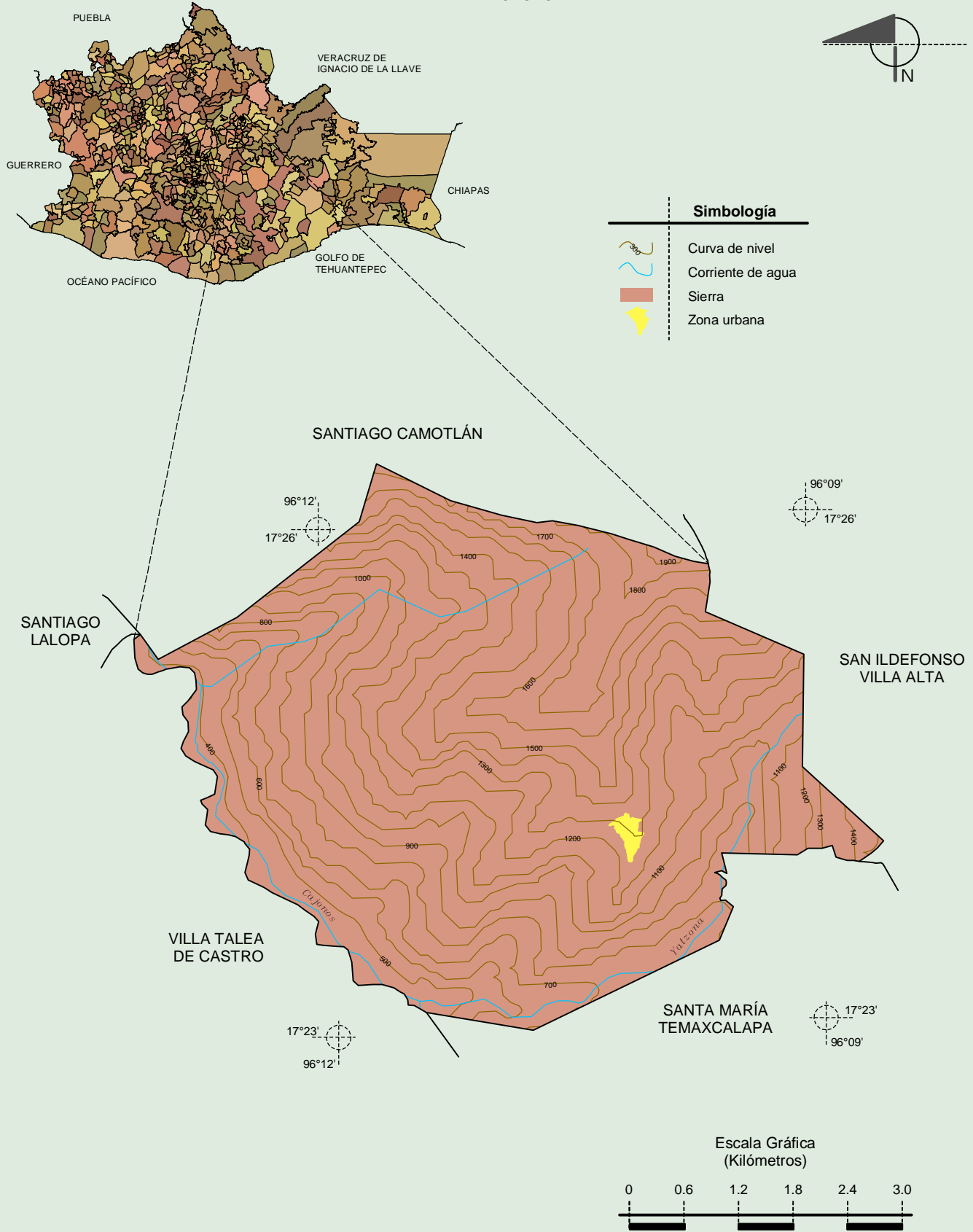
Localidades e Infraestructura para el Transporte



Fuente: INEGI. *Marco Geoestadístico 2010, Versión 4.3.*
INEGI. Información Topográfica Digital Escala 1:250 000 serie III.

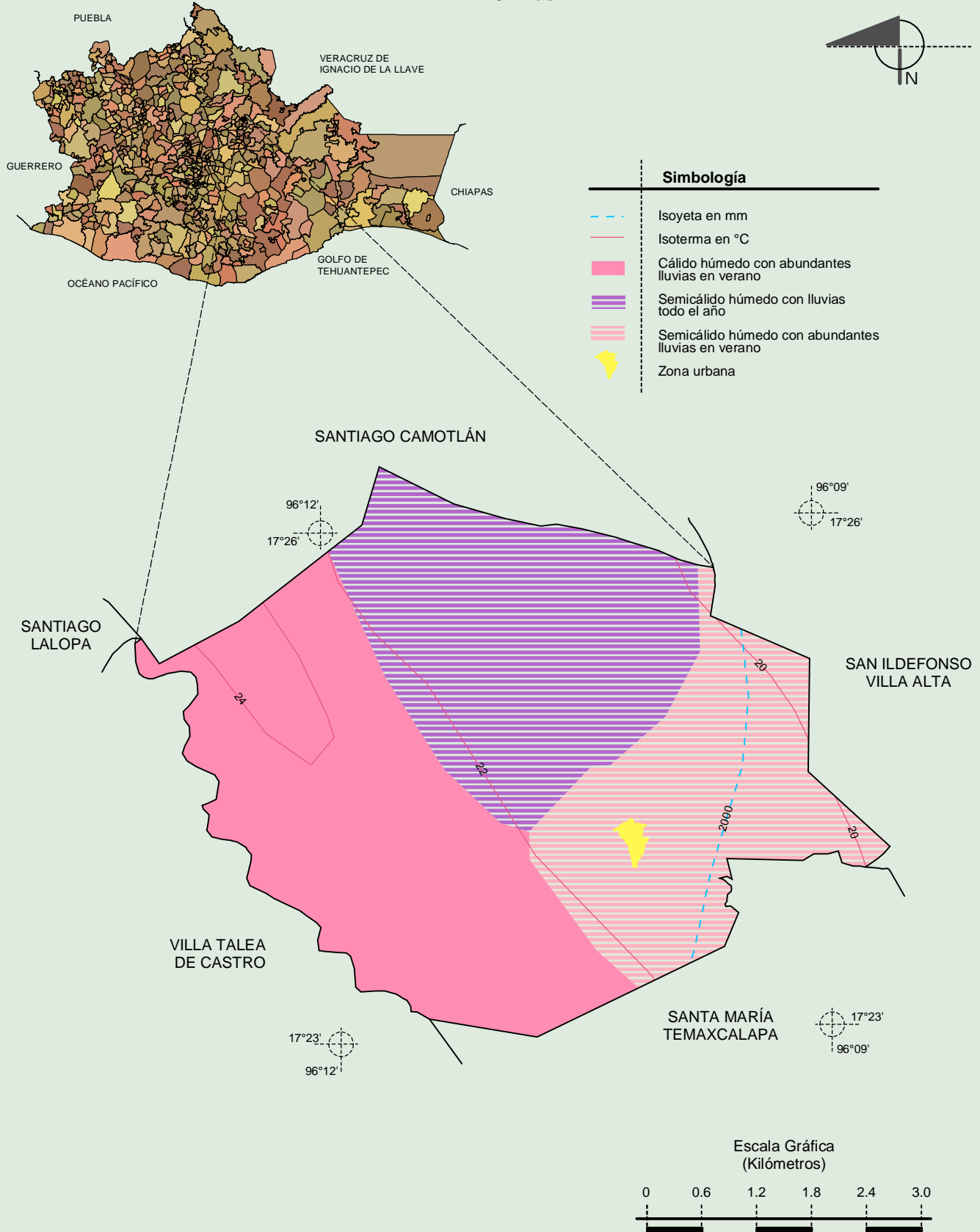
**Compendio de información geográfica municipal de los Estados Unidos Mexicanos
San Juan Yatzona, Oaxaca**

Relieve



Fuente: INEGI. *Marco Geoestadístico 2010, Versión 4.3.*
 INEGI. Información Topográfica Digital Escala 1:250 000 serie III.
 INEGI. Continuo Nacional del Conjunto de Datos Geográficos de la Carta Fisiográfica 1:1 000 000, serie I.
 INEGI-CONAGUA. 2007. Mapa de la Red Hidrográfica Digital de México escala 1:250 000. México.

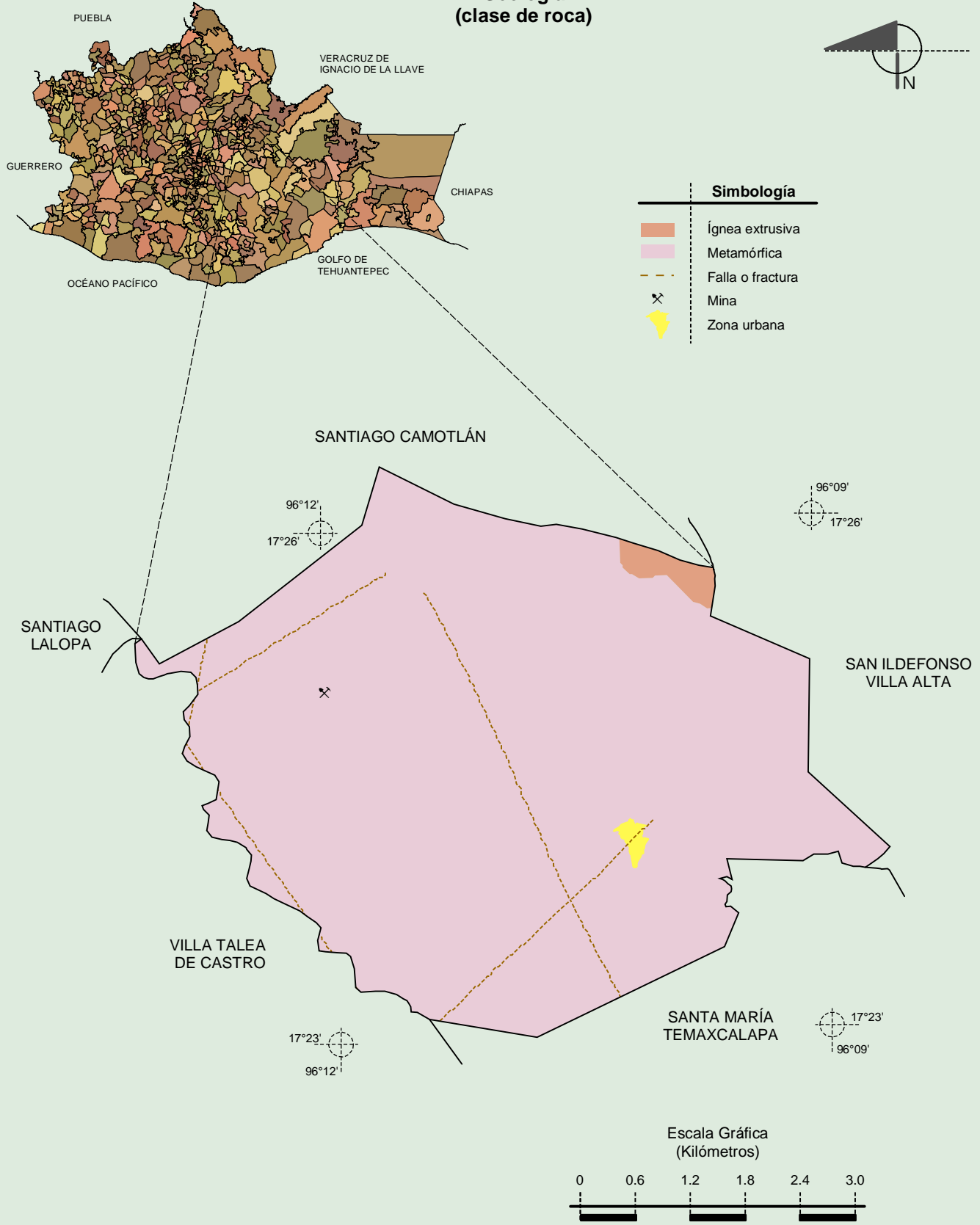
Climas



Fuente: INEGI. *Marco Geoestadístico 2010, Versión 4.3.*
 INEGI. Continuo Nacional del Conjunto de Datos Geográficos de las Cartas de Climas, Precipitación Total Anual y Temperatura Media Anual 1:1 000 000, serie I.

**Compendio de información geográfica municipal de los Estados Unidos Mexicanos
San Juan Yatzona, Oaxaca**

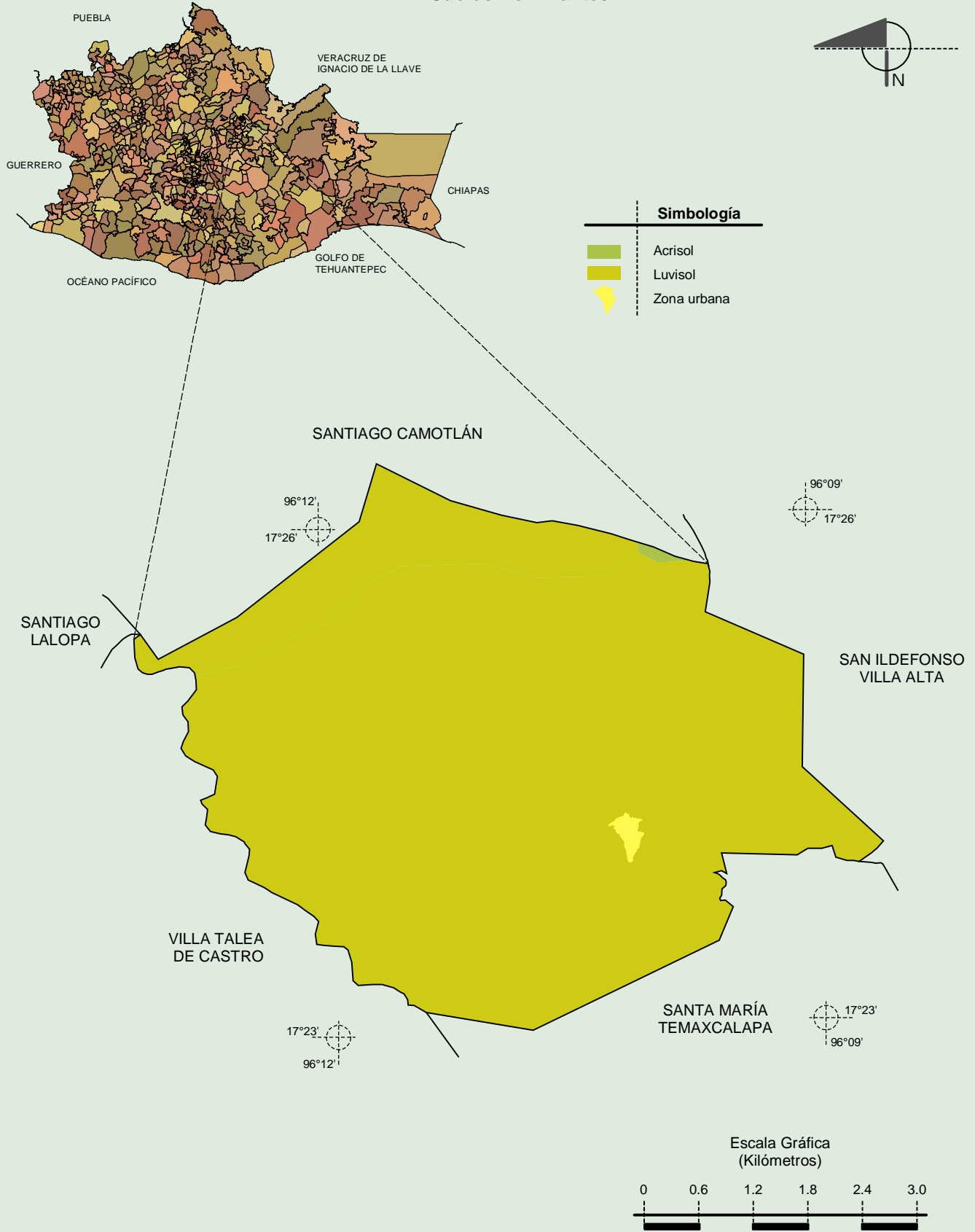
**Geología
(clase de roca)**



INEGI. Compendio de información geográfica municipal 2010. San Juan Yatzona, Oaxaca. 2010

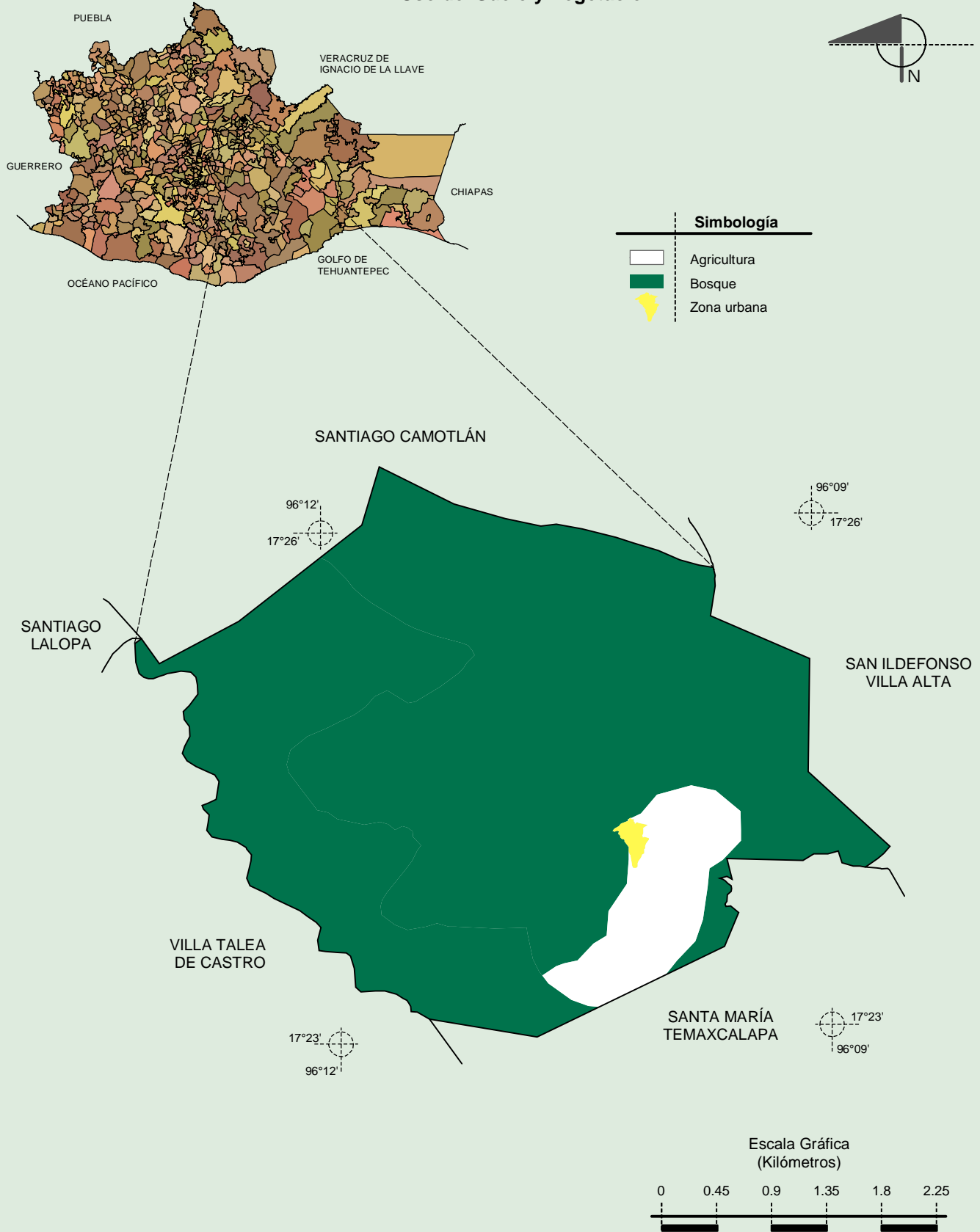
Fuente: INEGI. *Marco Geoestadístico 2010, Versión 4.3.*
 INEGI. Continuo Nacional del Conjunto de Datos Geográficos de la Carta Geológica 1:250 000, serie I.
 INEGI. Continuo Nacional del Conjunto de Datos Geográficos de la Carta Geológica 1:1 000 000, serie I.

Suelos Dominantes



Fuente: INEGI. *Marco Geoestadístico 2010, Versión 4.3.*
 INEGI. Conjunto de Datos Vectorial Edafológico, Escala 1:250 000 Serie II (Continuo Nacional).

Uso del Suelo y Vegetación



INEGI. Compendio de información geográfica municipal 2010. San Juan Yatzona, Oaxaca. 2010

Fuente: INEGI. Marco Geoestadístico 2010, Versión 4.3.
 INEGI. Conjunto de Datos Vectoriales de Uso del Suelo y Vegetación Serie III Escala 1:250 000.