Instituto Nacional de Estadística y Geografía



Compendio de información geográfica municipal 2010

San Lucas Camotlán

Oaxaca

INSTITUTO NACIONAL
DE ESTADÍSTICA Y GEOGRAFÍA

Compendio de información geográfica municipal de los Estados Unidos Mexicanos
San Lorenzo Camotlán, Oaxaca
clave geoestadística 20231

	Coordenadas y altitud	Colindancias	Otros datos
Ubicación geográfica	Entre los paralelos 16°52' y 17°00' de latitud norte; los meridianos 95°36' y 95°45' de longitud oeste; altitud entre 300 y 2 400 m.	Colinda al norte con los municipios de San Miguel Quetzaltepec y San Juan Mazatlán; al este con los municipios de San Juan Mazatlán y Santiago Ixcuintepec; al sur con el municipio de Santiago Ixcuintepec y San Carlos Yautepec; al oeste con los municipios de San Carlos Yautepec y San Miguel Quetzaltepec.	Ocupa el 0.11% de la superficie del estado. Cuenta con 4 localidades y una población total de 3 026 habitantes http://mapserver.inegi.org.mx/mgn2k/; resultado del censo 2010.

Fisiografía	Provincia	Subprovincia	Sistemas de topoformas
	Sierra Madre del Sur (100%)	Sierras Orientales (100%)	Sierra alta compleja (100%)

Clima	Rango de temperatura	Rango de precipitación	Clima
	16 – 26°C	1 200 – 3 000 mm	Cálido húmedo con abundantes lluvias en verano (42.96%), semicálido húmedo con abundantes lluvias en verano (22.58%), templado húmedo con abundantes lluvias en verano (18.42%) y semicálido húmedo con lluvias todo el año (16.04%)

Geología	Periodo	Roca	Sitios de interés
	No determinado (53.76%) y Cretácico (46.24%)	Ígnea intrusiva: Granito (13.34%) Sedimentaria: Caliza (32.90%) y limolita-arenisca (53.76%)	Mina: Hierro.

Edafología	Suelo dominante
	Luvisol (52.07%) y Leptosol (47.93%)

INEGI. Compendio de información geográfica municipal 2010. San Lucas Camotlán, Oaxaca. 2010

	Región hidrológica	Cuenca	Subcuenca	Corrientes de agua	Cuerpos de agua
Hidrografía	Coatzacoalcos (80.37%), Papaloapan (12.76%) y Tehuantepec (6.87%)	R. Coatzacoalcos (80.37%), R. Papaloapan (12.76%) y R. Tehuantepec (6.87%)	R. Ixcuintepec (80.37%), R. Trinidad (12.76%) y R. Alto Tehuantepec (6.87%)	**Perennes:** Mamey, Verde, Frijol, Quiavicuzas e Intermitentes.	No disponible.

Uso del suelo y vegetación	Uso del suelo	Vegetación
	Zona urbana (0.93%)	Bosque (99.07%)

Uso potencial de la tierra	Agrícola	Pecuario
	Para la agricultura mecanizada continua (6.35%) No aptas para la agricultura (93.65%)	Para el establecimiento de praderas cultivadas con maquinaria agrícola (6.35%) No aptas para uso pecuario (93.65%)

Zona urbana	La zona urbana está creciendo sobre roca sedimentaria del Jurásico-Cretácico, en sierra alta compleja; sobre áreas donde originalmente había suelos denominado Luvisol y Leptosol; tiene clima semicálido húmedo con lluvias todo el año y cálido húmedo con abundantes lluvias en verano, y está creciendo sobre terreno previamente ocupado por bosque.

Zonas arqueológicas y monumentos históricos	No disponible.

Fuente: ***www.inafed.gob.mx/wb2/ELOCAL/ELOC_Enciclopedia***

Hablantes de lengua indígena	Dialecto	Número de personas
	Mixe y No especificado.	2 168

Fuente: **INEGI.** ***II Conteo de Población y Vivienda, 2005. Tabulados básicos.***

Cultura popular	Artesanías	Gastronomía	Música
	No disponible.	Se elaboran tamales en hoja de plátano, caldo de pollo y de guajolote.	Cuenta con una música de banda (viento)

Fuente: ***www.inafed.gob.mx/wb2/ELOCAL/ELOC_Enciclopedia***

Localidades e Infraestructura para el Transporte

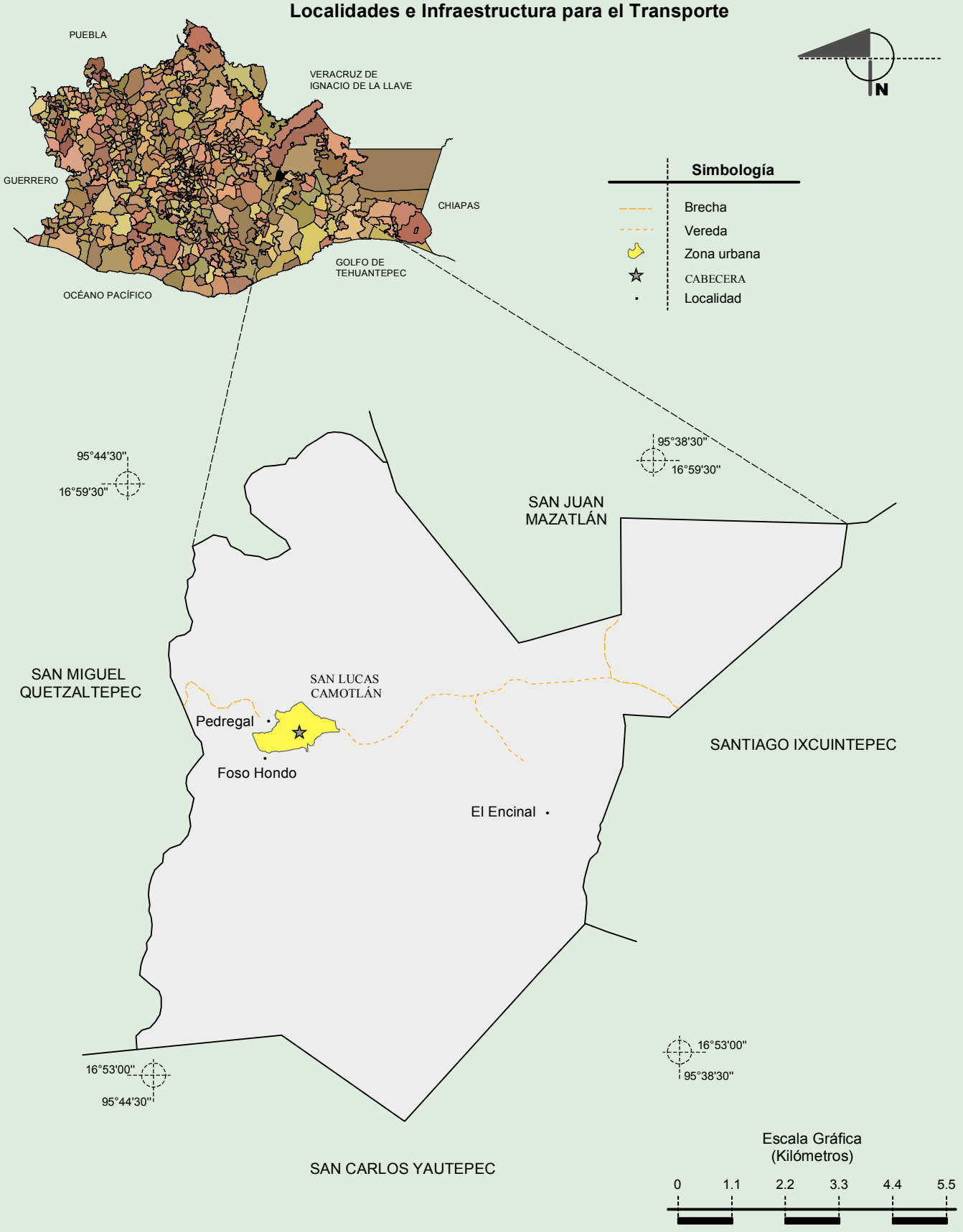

Fuente: INEGI. *Marco Geoestadístico 2010, Versión 4.3.*
INEGI. Información Topográfica Digital Escala 1:250 000 serie III.

INEGI. Compendio de información geográfica municipal 2010. San Lucas Camotlán, Oaxaca. 2010

Relieve

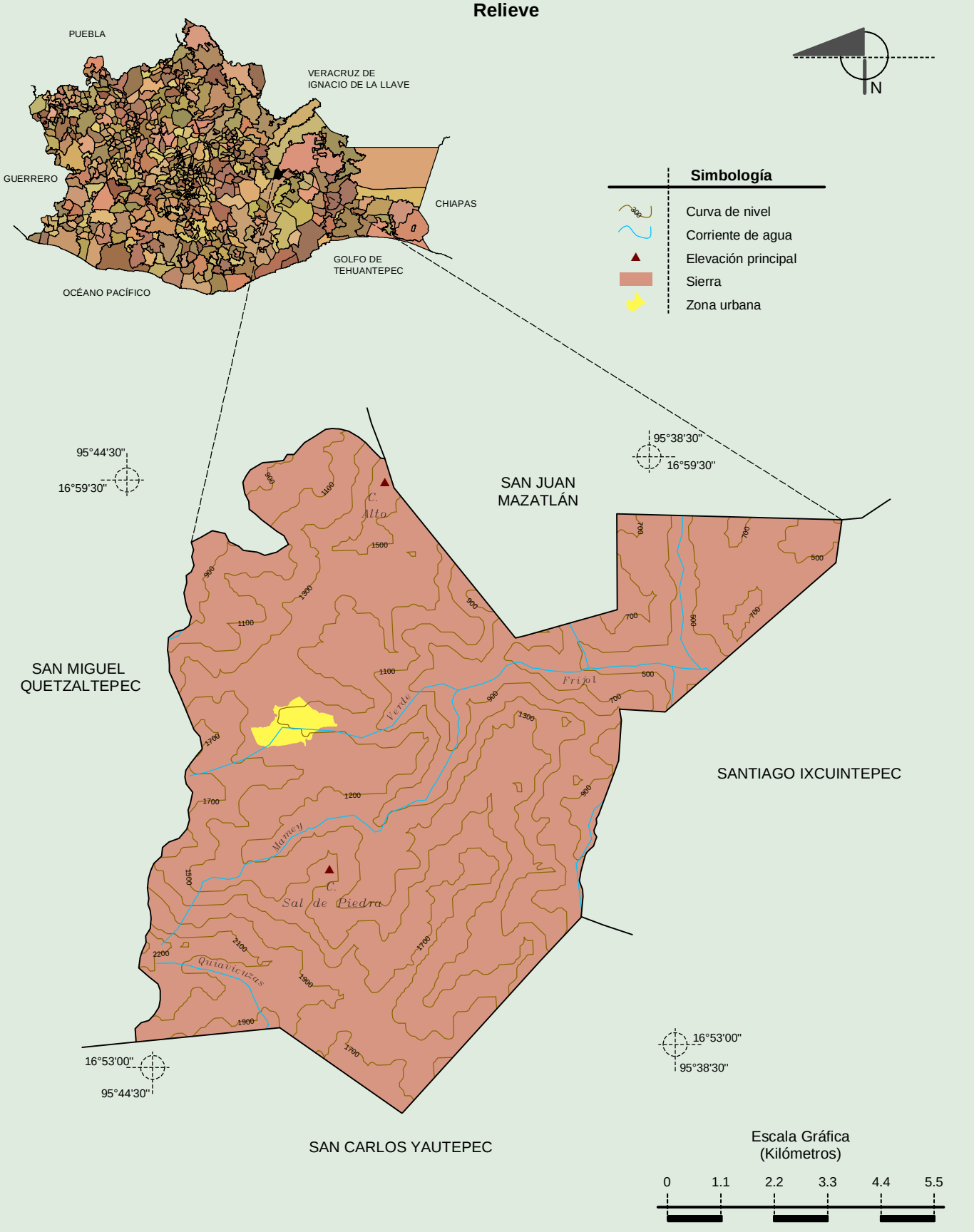

Fuente: INEGI. *Marco Geoestadístico 2010, Versión 4.3.*
INEGI. Información Topográfica Digital Escala 1:250 000 serie III.
INEGI. Continuo Nacional del Conjunto de Datos Geográficos de la Carta Fisiográfica 1:1 000 000, serie I.
INEGI-CONAGUA. 2007. Mapa de la Red Hidrográfica Digital de México escala 1:250 000. México.

INEGI. Compendio de información geográfica municipal 2010. San Lucas Camotlán, Oaxaca. 2010

Climas

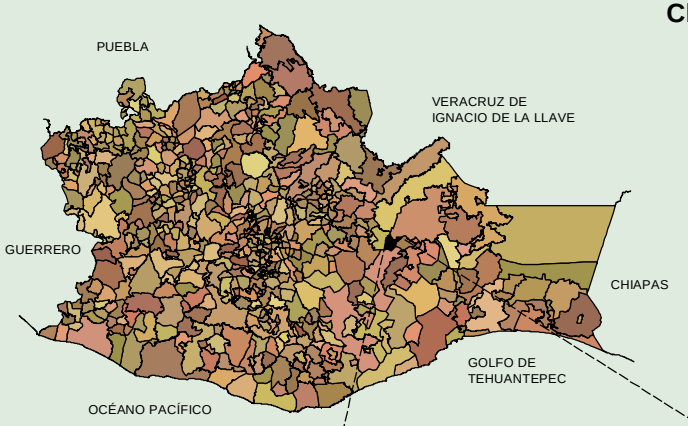

N

Simbología

- Isoyeta en mm
- Isoterma en °C
- Cálido húmedo con abundantes lluvias en verano
- Semicálido húmedo con lluvias todo el año
- Semicálido húmedo con abundantes lluvias en verano
- Templado húmedo con abundantes lluvias en verano
- Zona urbana

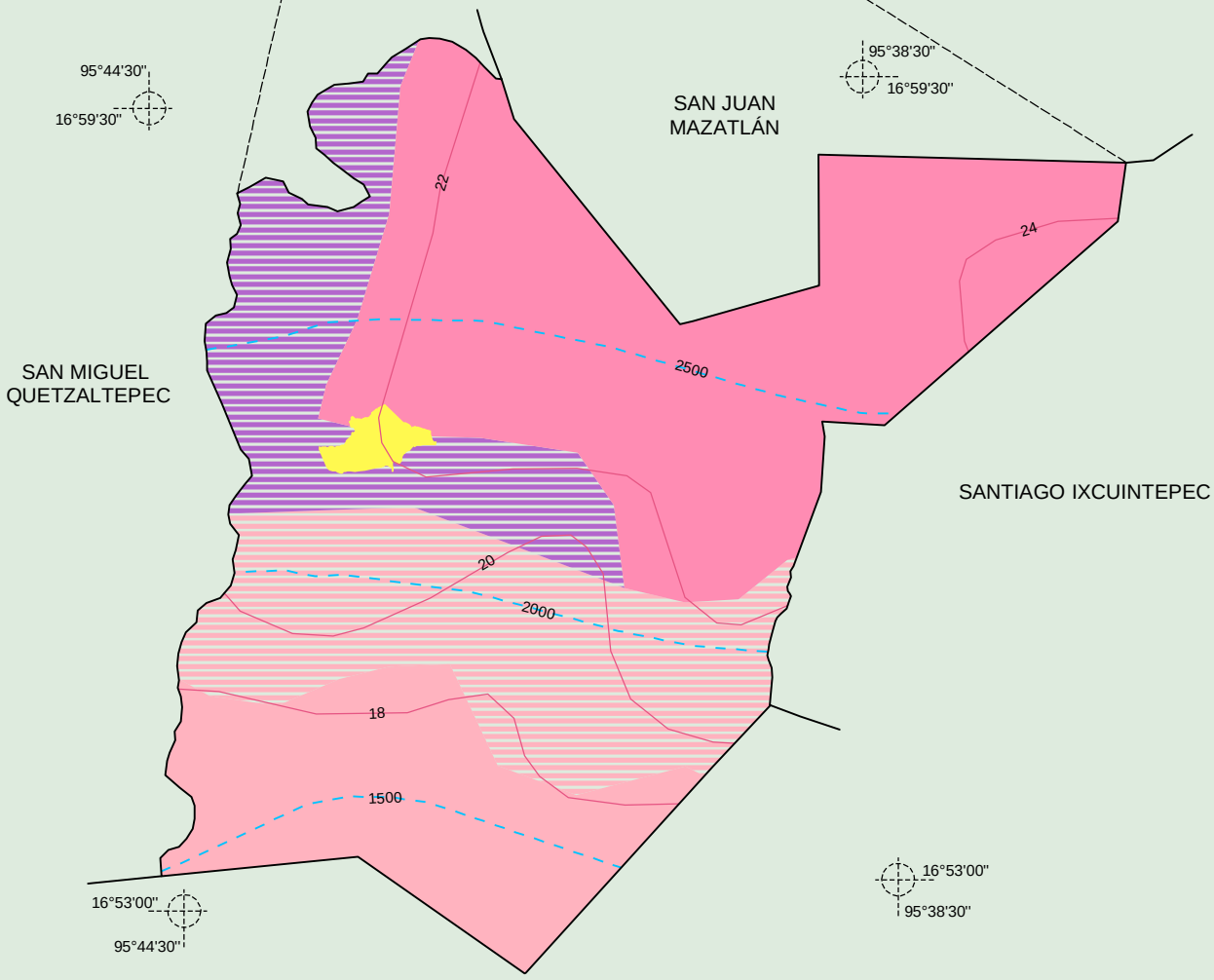

Escala Gráfica
(Kilómetros)

0 1.1 2.2 3.3 4.4 5.5

Fuente: INEGI. *Marco Geoestadístico 2010, Versión 4.3.*
INEGI. Continuo Nacional del Conjunto de Datos Geográficos de las Cartas de Climas, Precipitación Total Anual y Temperatura Media Anual 1:1 000 000, serie I.

INEGI. Compendio de información geográfica municipal 2010. San Lucas Camotlán, Oaxaca. 2010

Geología (clase de roca)

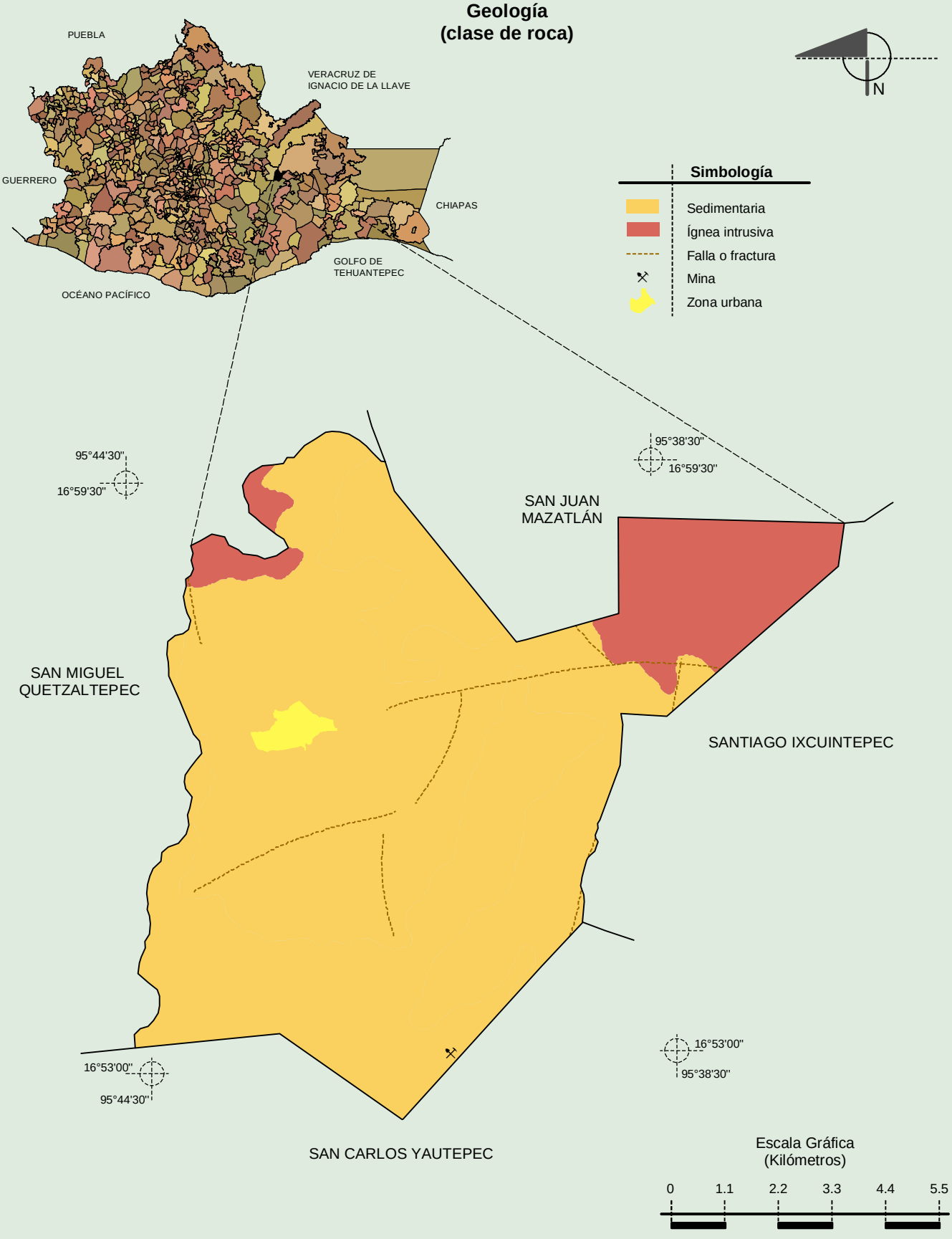

Fuente: INEGI. *Marco Geoestadístico 2010, Versión 4.3.*
INEGI. Continuo Nacional del Conjunto de Datos Geográficos de la Carta Geológica 1:250 000, serie I.

INEGI. Compendio de información geográfica municipal 2010. San Lucas Camotlán, Oaxaca. 2010

Suelos Dominantes

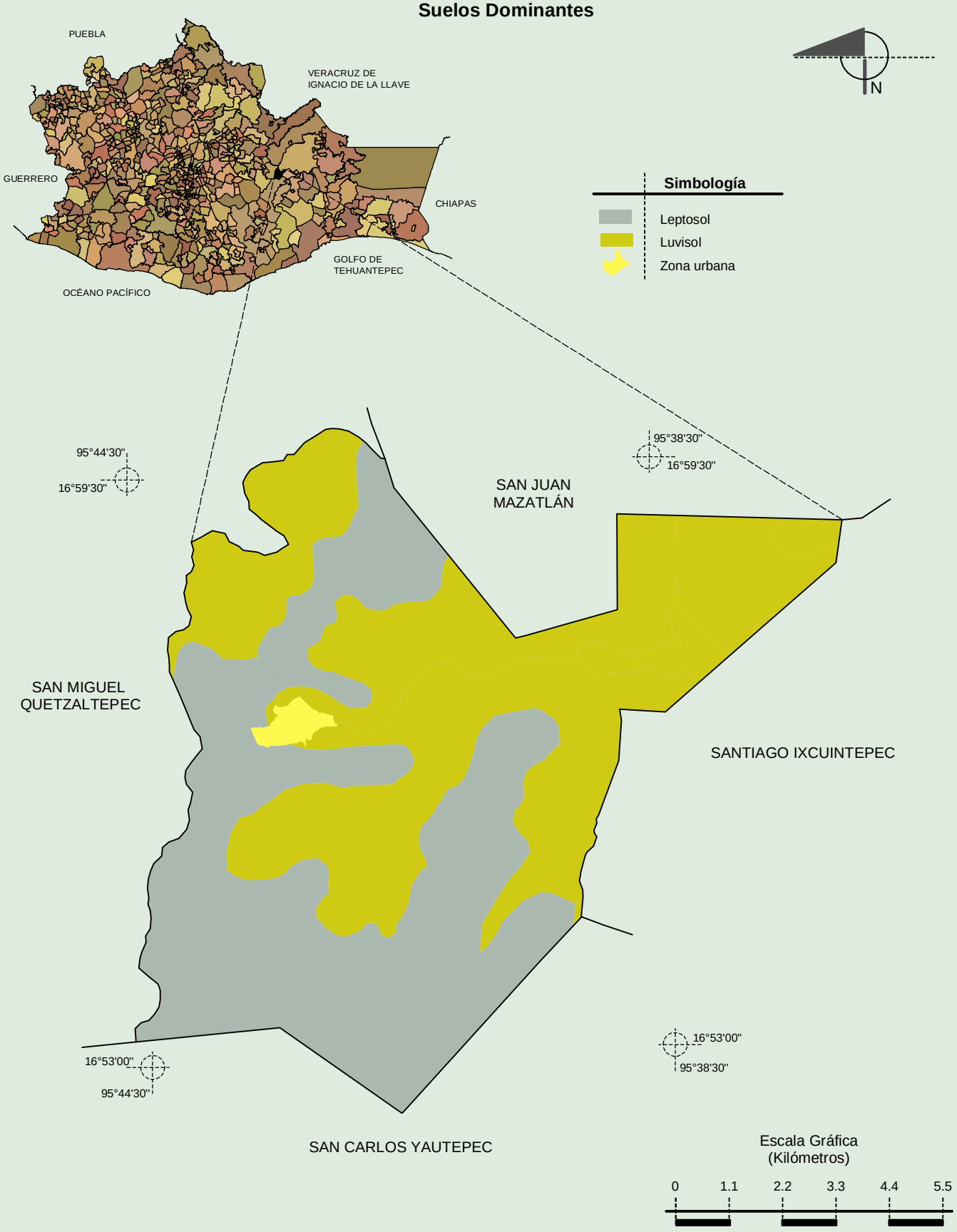

Fuente: INEGI. *Marco Geoestadístico 2010, Versión 4.3.*
INEGI. Conjunto de Datos Vectorial Edafológico, Escala 1:250 000 Serie II (Continuo Nacional).

INEGI. Compendio de información geográfica municipal 2010. San Lucas Camotlán, Oaxaca. 2010