



Compendio de información geográfica municipal 2010

San Lucas Zoquiápam

Oaxaca



INSTITUTO NACIONAL
DE ESTADÍSTICA Y GEOGRAFÍA

**Compendio de información geográfica municipal de los
Estados Unidos Mexicanos
San Lucas Zoquiápam, Oaxaca
clave geoestadística 20234**

Ubicación geográfica	Coordenadas y altitud	Colindancias	Otros datos
	Entre los paralelos 18°04' y 18°09' de latitud norte; los meridianos 96°51' y 96°59' de longitud oeste; altitud entre 1 100 y 2 700 m.	Colinda al norte con los municipios de San Jerónimo Tecóatl, Santa Cruz Acatepec y San Mateo Yoloxochitlán; al este con los municipios de San Mateo Yoloxochitlán, Huautla de Jiménez y Mazatlán Villa de Flores; al sur con el municipio de Mazatlán Villa de Flores; al oeste con los municipios de Mazatlán Villa de Flores, San Juan de los Cués, San Martín Toxpalan y San Jerónimo Tecóatl.	Ocupa el 0.07% de la superficie del estado. Cuenta con 30 localidades y una población total de 7 554 habitantes http://mapserver.inegi.org.mx/mgn2k/ ; resultado del censo 2010.

Fisiografía	Provincia	Subprovincia	Sistemas de topoformas
	Sierra Madre del Sur (100%)	Sierras Orientales (100%)	Sierra de cumbres tendidas (68.40%) y Sierra alta compleja (31.60%)

Clima	Rango de temperatura	Rango de precipitación	Clima
	14 – 22°C	1 000 – 2 500 mm	Templado húmedo con abundantes lluvias en verano (81.11%), semicálido húmedo con lluvias todo el año (13.24%), semicálido subhúmedo con lluvias en verano (3.38%) y templado subhúmedo con lluvias en verano (2.27%)

Geología	Periodo	Roca	Sitios de interés
	Cretácico (77.71%) y Jurásico (22.29%)	Sedimentaria: Caliza-lutita (22.29%) Metamórfica: Metasedimentaria (65.49%) y cataclasita (12.22%)	No disponible.

Edafología	Suelo dominante
	Luvisol (66.46%), Cambisol (22.43%) y Regosol (11.11%)

Hidrografía	Región hidrológica	Cuenca	Subcuenca	Corrientes de agua	Cuerpos de agua
	Papaloapan (100%)	R. Papaloapan (100%)	R. Petlapa (69.65%), R. Blanco (29.89%) y R. Salado (0.46%)	Perennes: Petlapa y Chiquito.	No disponible.

Uso del suelo y vegetación	Uso del suelo	Vegetación
	Agricultura (54.06%) y zona urbana (0.84%)	Bosque (45.10%)

Uso potencial de la tierra	Agrícola	Pecuario
	No aptas para la agricultura (100%)	Para el aprovechamiento de la vegetación natural únicamente por el ganado caprino (0.22%) No aptas para uso pecuario (99.78%)

Zona urbana	
La zona urbana está creciendo sobre roca metamórfica del Cretácico y sedimentaria del Jurásico, en sierra de cumbres tendidas; sobre área donde originalmente había suelos denominados Luvisol y Cambisol; tiene clima semicálido húmedo con lluvias todo el año y templado subhúmedo con abundantes lluvias en verano, y está creciendo sobre terreno previamente ocupado por agricultura.	

Zonas arqueológicas y monumentos históricos	
No disponible.	

Fuente: www.inafed.gob.mx/wb2/ELOCAL/ELOC Enciclopedia

Hablantes de lengua indígena	Dialecto	Número de personas
	Lenguas zapotecas, Lenguas mixtecas, Mazateco, Mixe, Náhuatl y No especificado.	6 265

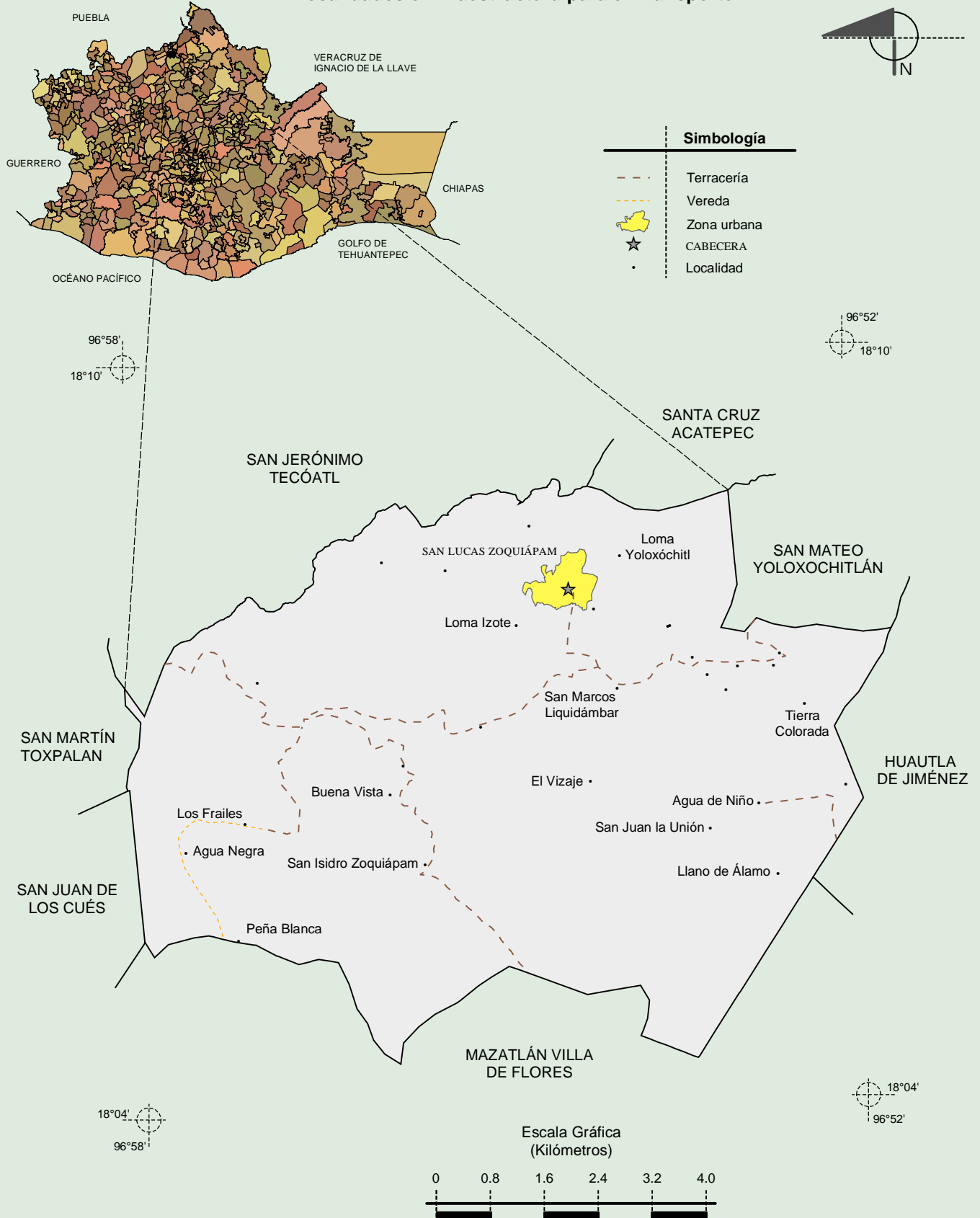
Fuente: INEGI. *II Censo de Población y Vivienda, 2005. Tabulados básicos.*

Cultura popular	Artesanías	Gastronomía	Música
	Se elaboran ollas, comales, cántaros, copaleros y bandejas de barro.	Tamales, barbacoa de chivo, guisado de amarillo, tamales de puerco o de frijol y el tesmole.	La música que se toca o escucha son los sones.

Fuente: www.inafed.gob.mx/wb2/ELOCAL/ELOC Enciclopedia

**Compendio de información geográfica municipal de los Estados Unidos Mexicanos
San Lucas Zoquiápan, Oaxaca**

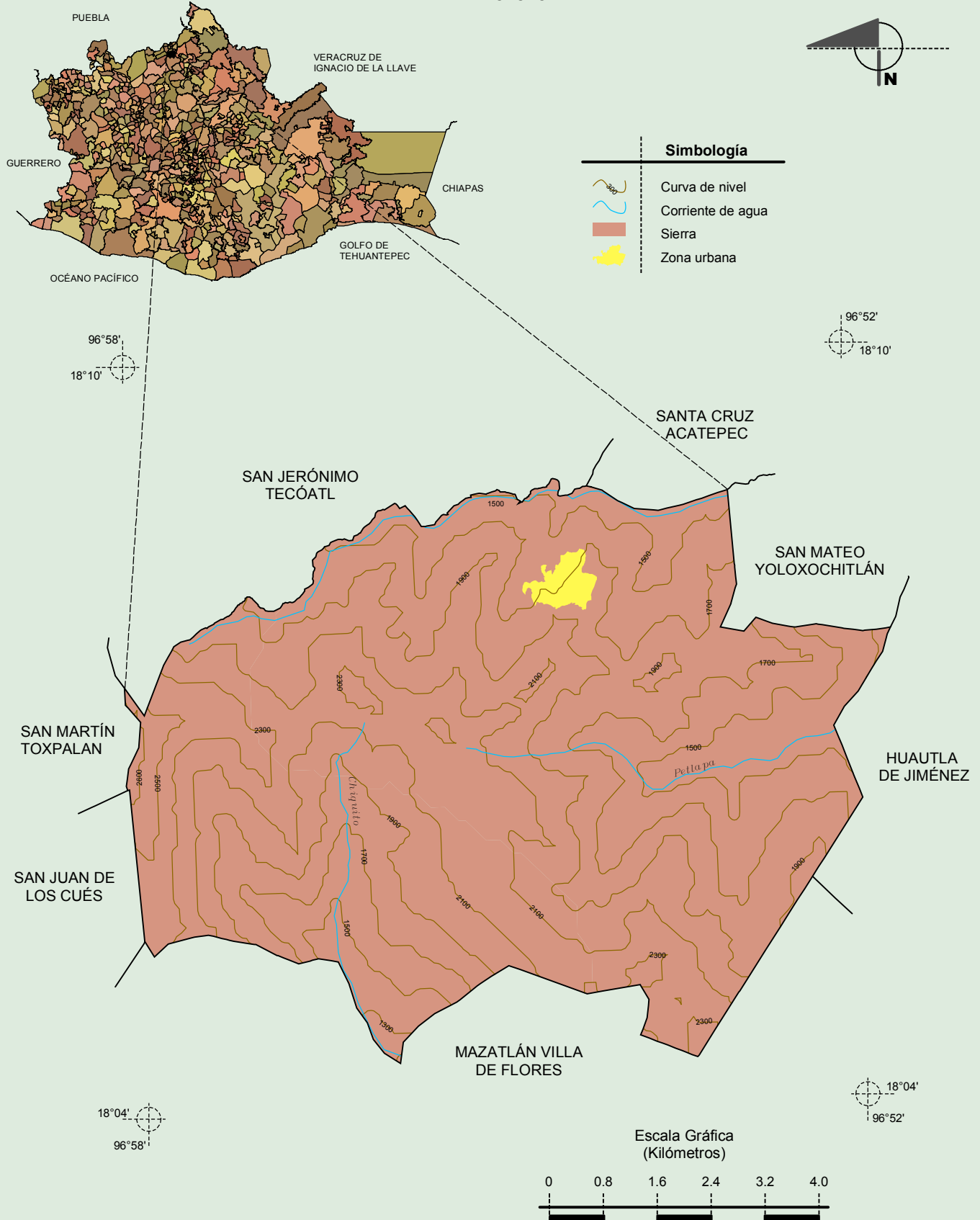
Localidades e Infraestructura para el Transporte



Fuente: INEGI. Marco Geoestadístico 2010, Versión 4.3.
INEGI. Información Topográfica Digital Escala 1:250 000 serie III.

**Compendio de información geográfica municipal de los Estados Unidos Mexicanos
San Lucas Zoquiápan, Oaxaca**

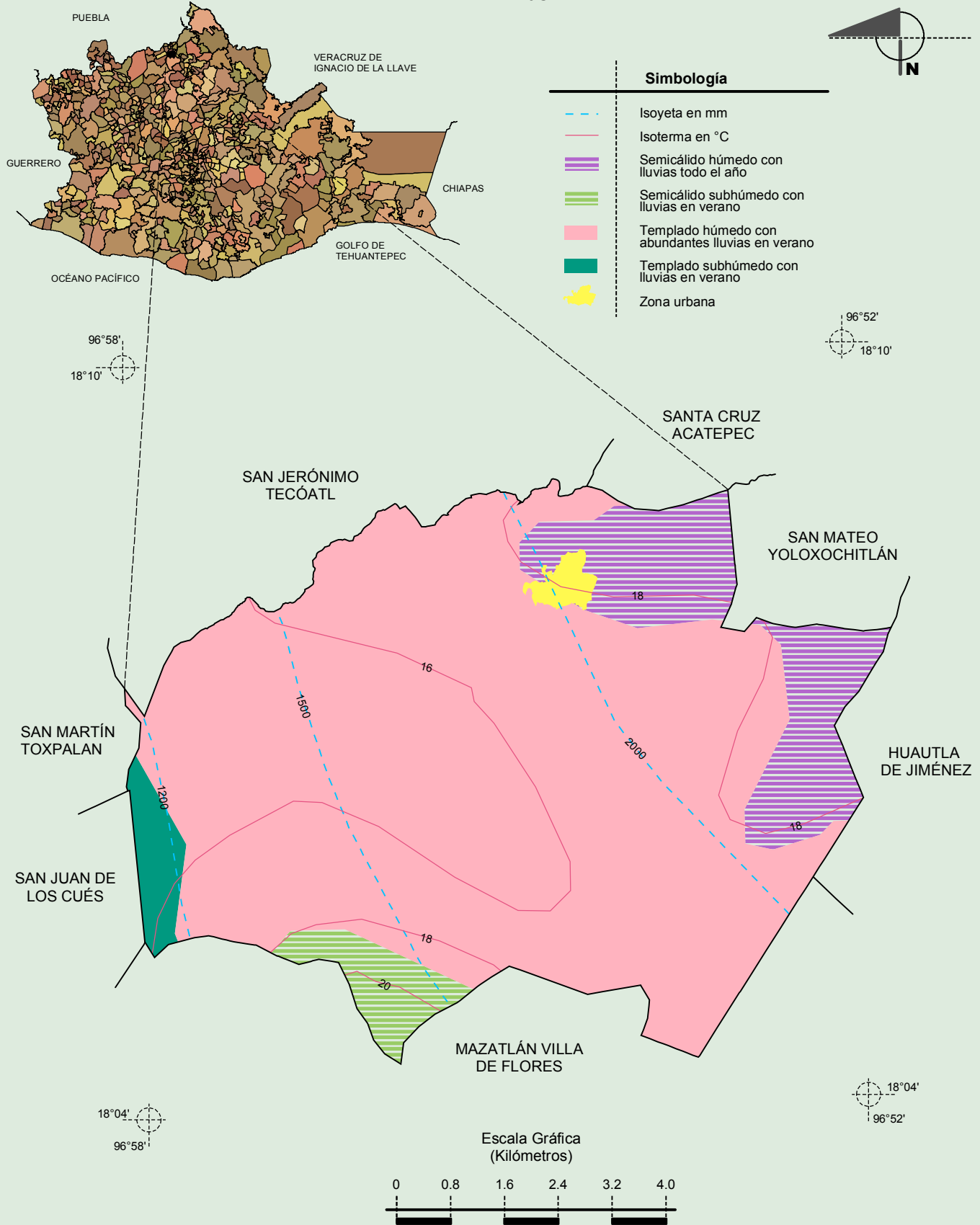
Relieve



Fuente: INEGI. *Marco Geoestadístico 2010, Versión 4.3.*
 INEGI. Información Topográfica Digital Escala 1:250 000 serie III.
 INEGI. Continuo Nacional del Conjunto de Datos Geográficos de la Carta Fisiográfica 1:1 000 000, serie I.
 INEGI-CONAGUA. 2007. Mapa de la Red Hidrográfica Digital de México escala 1:250 000. México.

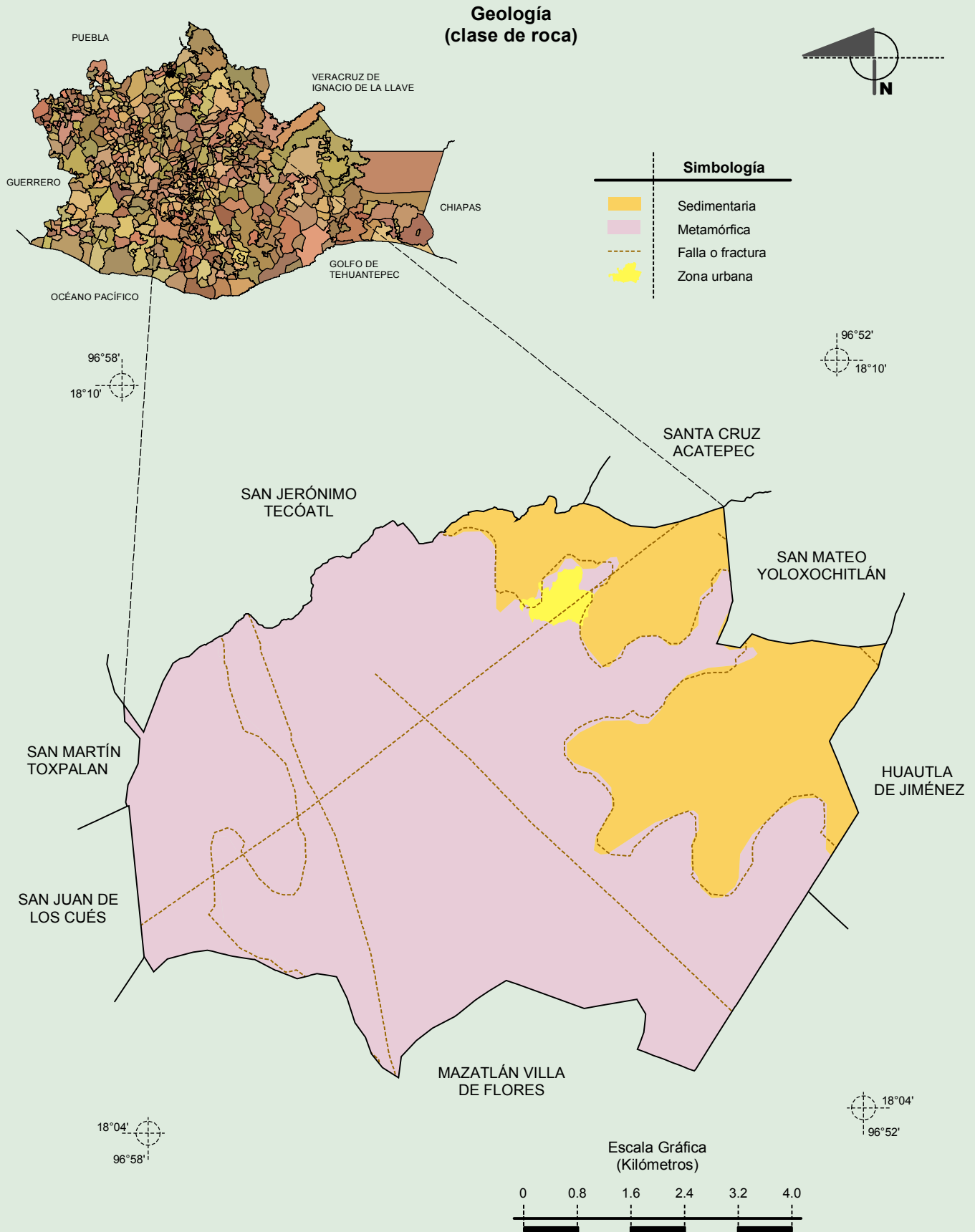
Compendio de información geográfica municipal de los Estados Unidos Mexicanos
San Lucas Zoquiápan, Oaxaca

Climas



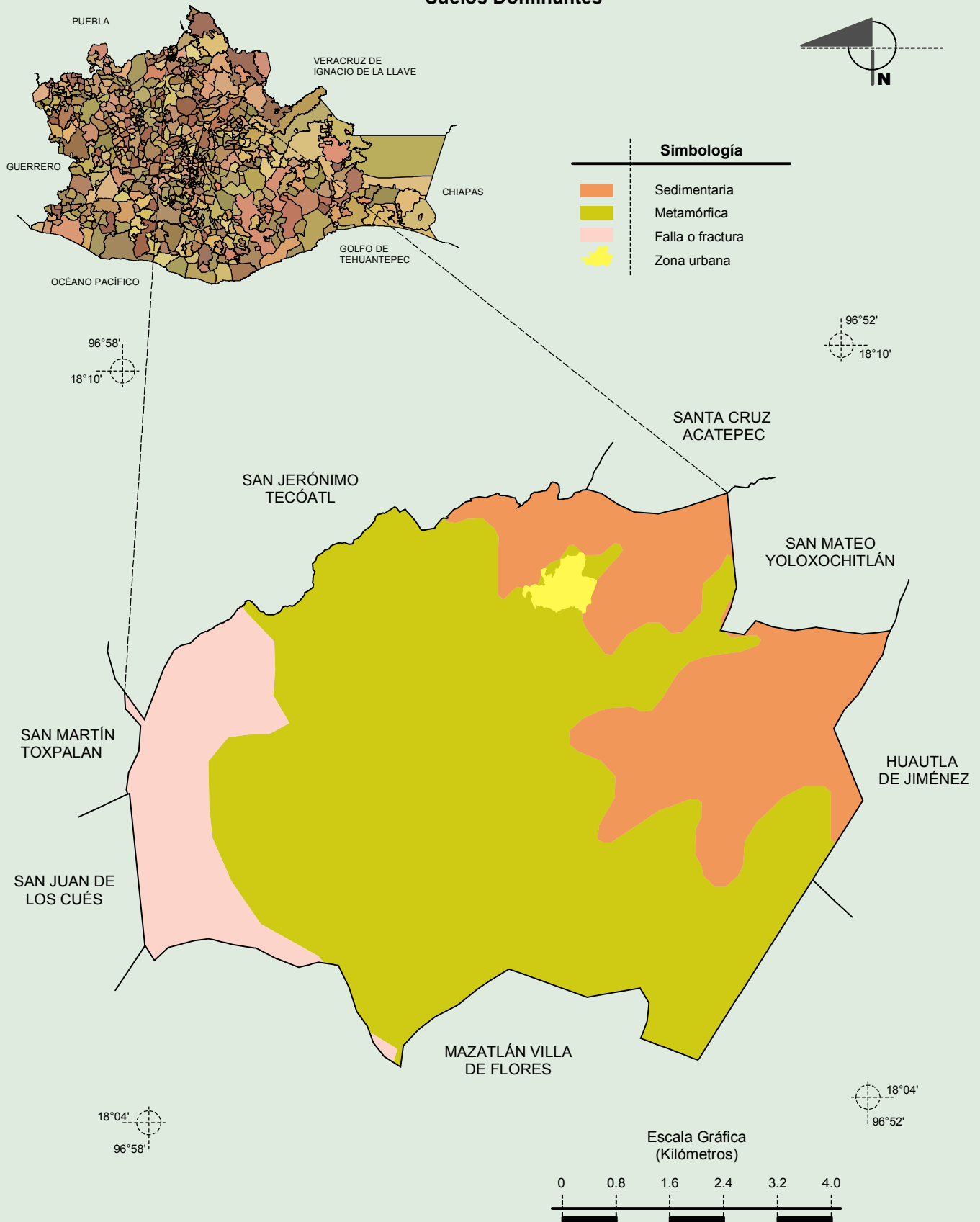
Fuente: INEGI. Marco Geoestadístico 2010, Versión 4.3.
 INEGI. Continuo Nacional del Conjunto de Datos Geográficos de las Cartas de Climas, Precipitación Total Anual y Temperatura Media Anual 1:1 000 000, serie I.

**Compendio de información geográfica municipal de los Estados Unidos Mexicanos
San Lucas Zoquiápan, Oaxaca**



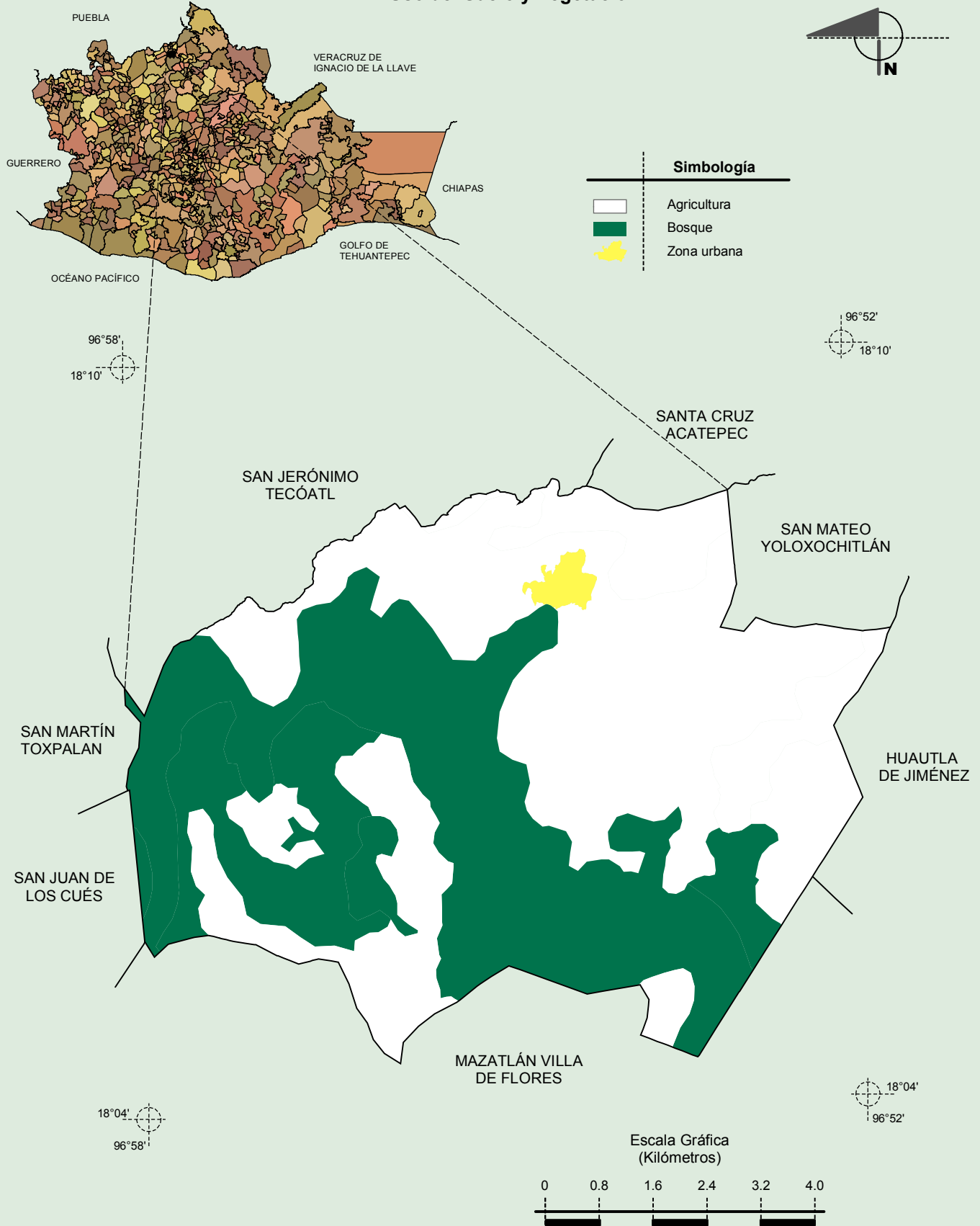
Fuente: INEGI. *Marco Geoestadístico 2010, Versión 4.3.*
INEGI. Continuo Nacional del Conjunto de Datos Geográficos de la Carta Geológica 1:250 000, serie I.

Suelos Dominantes



Fuente: INEGI. *Marco Geoestadístico 2010, Versión 4.3.*
INEGI. Conjunto de Datos Vectorial Edafológico, Escala 1:250 000 Serie II (Continuo Nacional).

Uso del Suelo y Vegetación



Fuente: INEGI. *Marco Geoestadístico 2010, Versión 4.3.*
INEGI. Conjunto de Datos Vectoriales de Uso del Suelo y Vegetación Serie III Escala 1:250 000.