



Compendio de información geográfica municipal 2010

San Martín Huamelúlpam

Oaxaca



**Compendio de información geográfica municipal de los
Estados Unidos Mexicanos
San Martín Huamelúlpam, Oaxaca
clave geoestadística 2039**

| Ubicación geográfica | Coordenadas y altitud | Colindancias | Otros datos |
|----------------------|--|--|---|
| | Entre los paralelos 17°21' y 17°26' de latitud norte; los meridianos 97°33' y 97°40' de longitud oeste; altitud entre 2 100 y 2 500 m. | Colinda al norte con los municipios de San Pedro Mártir Yucuxaco y Santiago Yolomécatl; al este con los municipios de Santiago Yolomécatl y Santa Cruz Tayata; al sur con los municipios de Santa Cruz Tayata, Santa María del Rosario y Santiago Nundiche; al oeste con los municipios de San Juan Numí, Santiago Nundiche y San Pedro Mártir Yucuxaco. | Ocupa el 0.05% de la superficie del estado. Cuenta con 12 localidades y una población total de 1 077 habitantes http://mapserver.inegi.org.mx/mgn2k/ ; resultado del censo 2010. |

| Fisiografía | Provincia | Subprovincia | Sistemas de topoformas |
|-------------|-----------------------------|---------------------|---|
| | Sierra Madre del Sur (100%) | Mixteca Alta (100%) | Sierra alta compleja (52.87%), Lomerío con cañadas (29.00%) y Valle de laderas escarpada (18.13%) |

| Clima | Rango de temperatura | Rango de precipitación | Clima |
|-------|----------------------|------------------------|--|
| | 14 – 18°C | 700 – 1 000 mm | Templado subhúmedo con lluvias en verano, de humedad media (77.87%), templado subhúmedo con lluvias en verano, más húmedo (22.13%) |

| Geología | Periodo | Roca | Sitios de interés |
|----------|---|--|-------------------|
| | Terciario (39.84%), Paleógeno (36.57%) y Neógeno (23.59%) | Ígnea extrusiva: Andesita (30.89%), arenisca-toba intermedia (23.59%) y toba intermedia (8.95%) Sedimentaria: Limolita-arenisca (18.75%) y arenisca-conglomerado (17.82%) | No disponible. |

| Edafología | Suelo dominante |
|------------|--|
| | Luvisol (57.80%), Leptosol (34.93%) y Vertisol (7.27%) |

| Hidrografía | Región hidrológica | Cuenca | Subcuenca | Corrientes de agua | Cuerpos de agua |
|-------------|---|------------------|--|--|-----------------|
| | Balsas (92.06%) y Costa Chica-Río Verde (7.94%) | R. Atoyac (100%) | R. Mixteco (92.06%) y R. Sordo (7.94%) | Intermitentes: La Arena, Yutecano y Yuyaxi. | No disponible. |

| Uso del suelo y vegetación | Uso del suelo | Vegetación |
|----------------------------|--|---|
| | Agricultura (40.70%) y zona urbana (1.92%) | Bosque (56.59%) y pastizal inducido (0.79%) |

| Uso potencial de la tierra | Agrícola | Pecuario |
|----------------------------|---|--|
| | Para la agricultura mecanizada continua (9.15%) Para la agricultura de tracción animal estacional (43.42%) Para la agricultura manual estacional (43.58%) No aptas para la agricultura (3.85%) | Para el establecimiento de praderas cultivadas con maquinaria agrícola (9.15%) Para el aprovechamiento de la vegetación de pastizal (8.58%) Para el aprovechamiento de la vegetación natural diferente del pastizal (58.77%) Para el aprovechamiento de la vegetación natural únicamente por el ganado caprino (0.14%) No aptas para uso pecuario (23.36%) |

| Zona urbana | |
|-------------|--|
| | La zona urbana está creciendo sobre rocas ígnea extrusiva del Terciario y Sedimentaria del Paleógeno, en sierra alta compleja y valle de laderas escarpadas; sobre área donde originalmente había suelo denominado Leptosol y Luvisol; tiene clima templado subhúmedo con lluvias en verano, más húmedo y templado subhúmedo con lluvias en verano, de humedad media y está creciendo sobre terreno previamente ocupado por agricultura. |

| Zonas arqueológicas y monumentos históricos | |
|---|---|
| | En las afueras del municipio se cuenta con unas ruinas de las que se han extraído estelas de piedras, ésta es utilizada para la producción de cerámica. |

Fuente: www.inafed.gob.mx/wb2/ELOCAL/ELOC Enciclopedia

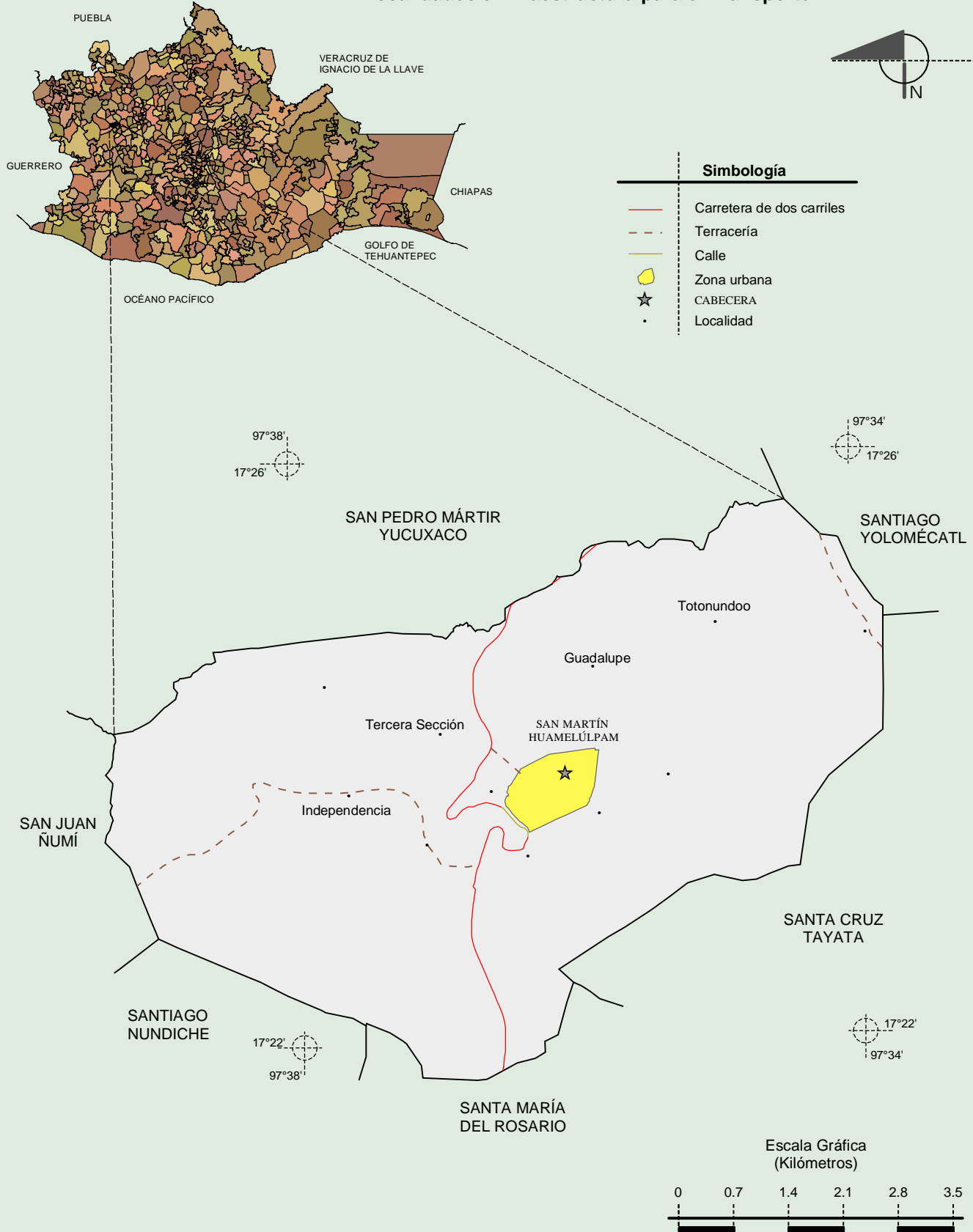
| Hablantes de lengua indígena | Dialecto | Número de personas |
|------------------------------|---|--------------------|
| | Lenguas mixtecas, Mazateco y No especificado. | 46 |

Fuente: INEGI. II Censo de Población y Vivienda, 2005. Tabulados básicos.

| Cultura popular | Artesanías | Gastronomía | Música |
|-----------------|----------------|-------------------------------------|------------|
| | No disponible. | El tradicional coloradito de pollo. | De viento. |

Fuente: www.inafed.gob.mx/wb2/ELOCAL/ELOC Enciclopedia

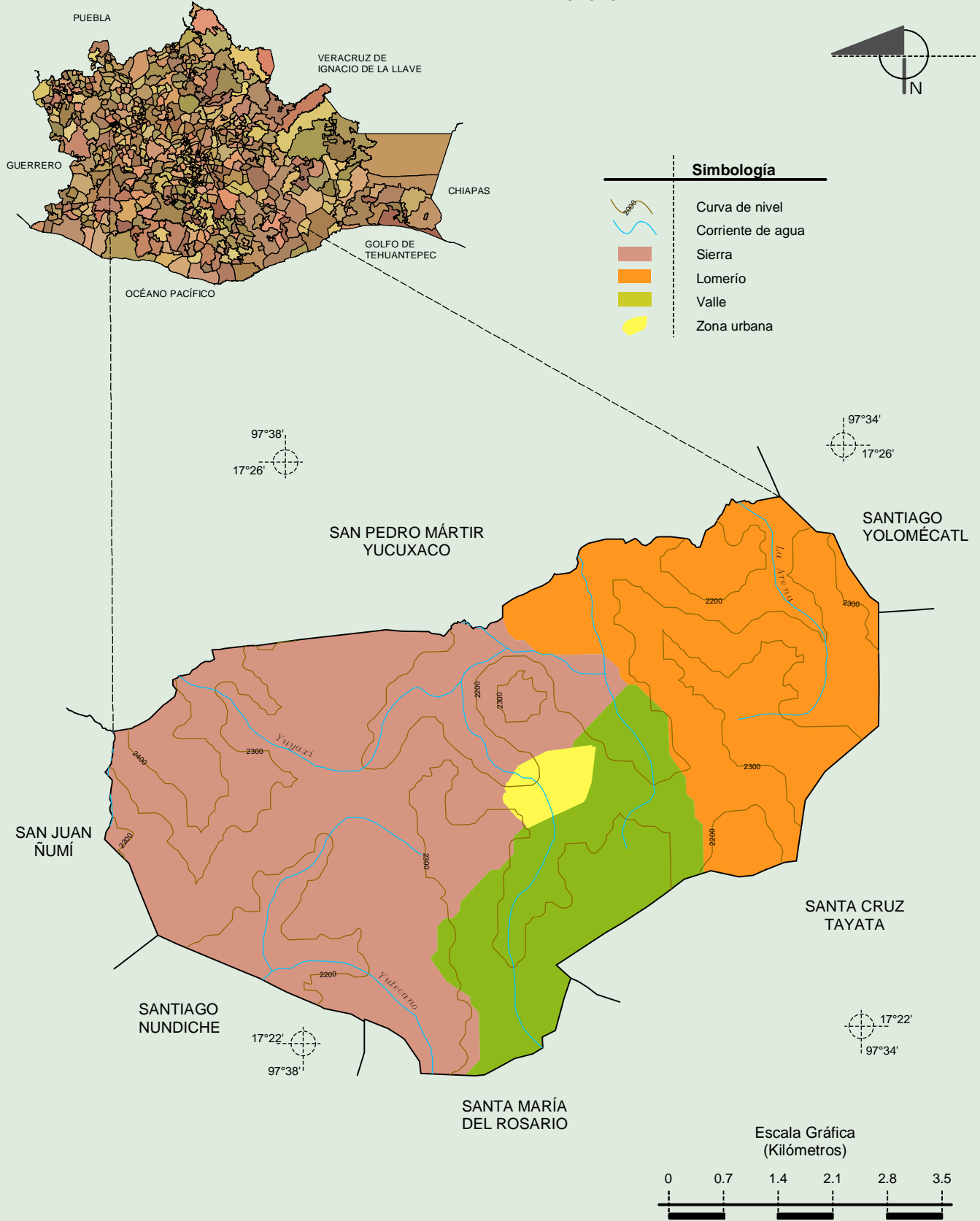
Localidades e Infraestructura para el Transporte



Fuente: INEGI. Marco Geoestadístico 2010, Versión 4.3.
INEGI. Información Topográfica Digital Escala 1:250 000 serie III.

**Compendio de información geográfica municipal de los Estados Unidos Mexicanos
San Martín Huamelúlpam, Oaxaca**

Relieve

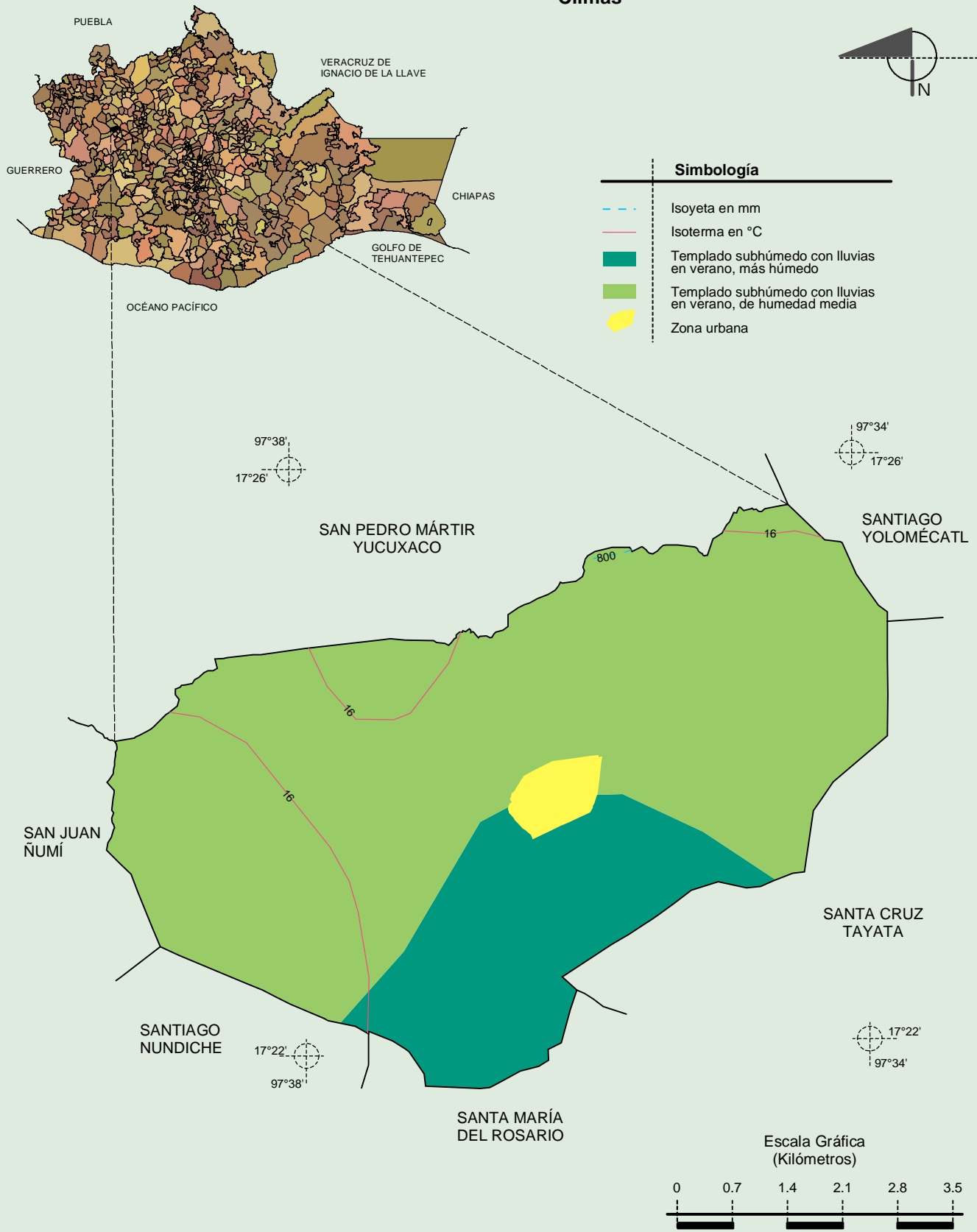


INEGI. Compendio de información geográfica municipal 2010. San Martín Huamelúlpam, Oaxaca. 2010

Fuente: INEGI. *Marco Geoestadístico 2010, Versión 4.3.*
 INEGI. Información Topográfica Digital Escala 1:250 000 serie III.
 INEGI. Continuo Nacional del Conjunto de Datos Geográficos de la Carta Fisiográfica 1:1 000 000, serie I.
 INEGI-CONAGUA. 2007. Mapa de la Red Hidrográfica Digital de México escala 1:250 000. México.

**Compendio de información geográfica municipal de los Estados Unidos Mexicanos
San Martín Huamelúlpam, Oaxaca**

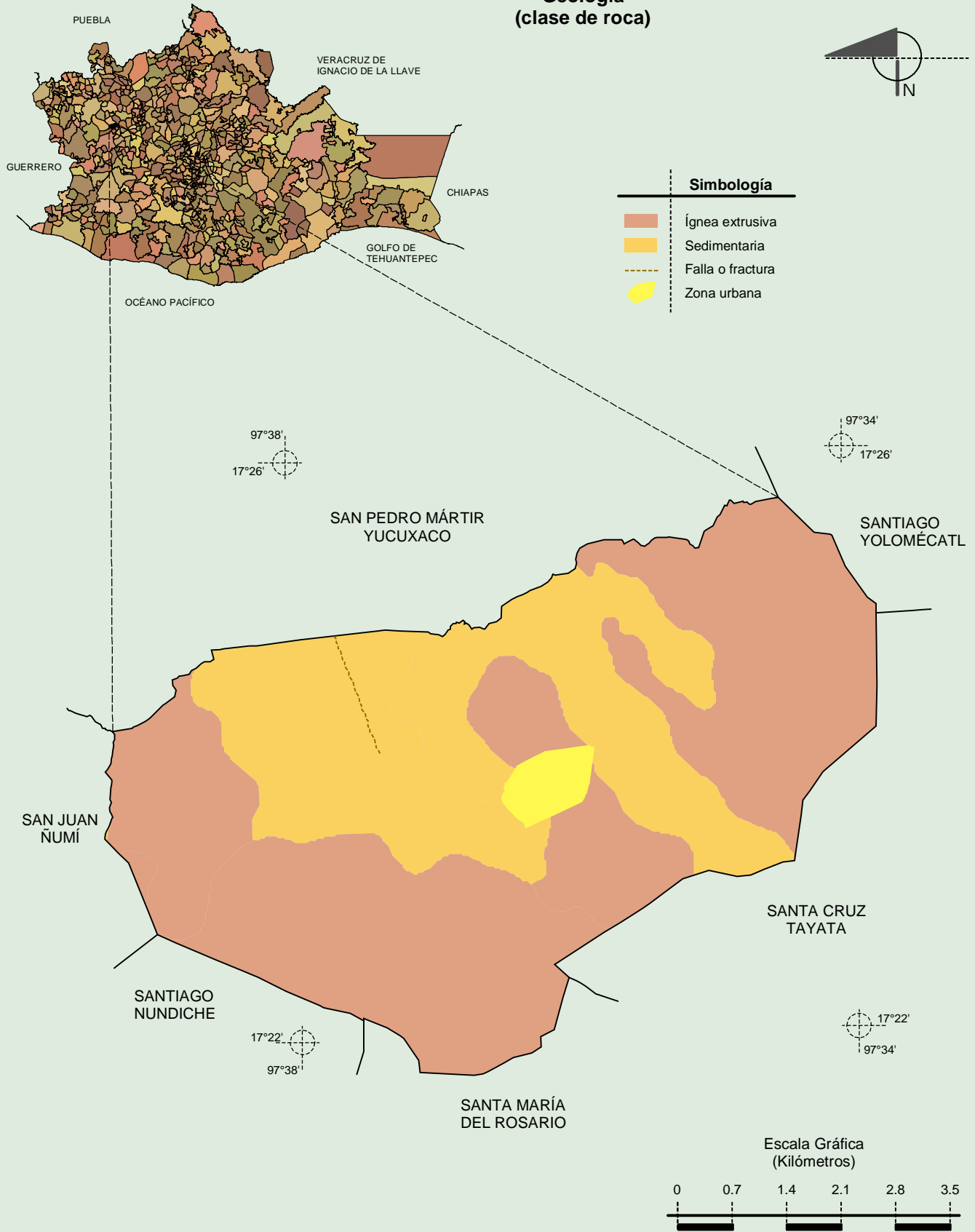
Climas



Fuente: INEGI. Marco Geoestadístico 2010, Versión 4.3.
INEGI. Continuo Nacional del Conjunto de Datos Geográficos de las Cartas de Climas, Precipitación Total Anual y Temperatura Media Anual 1:1 000 000, serie I.

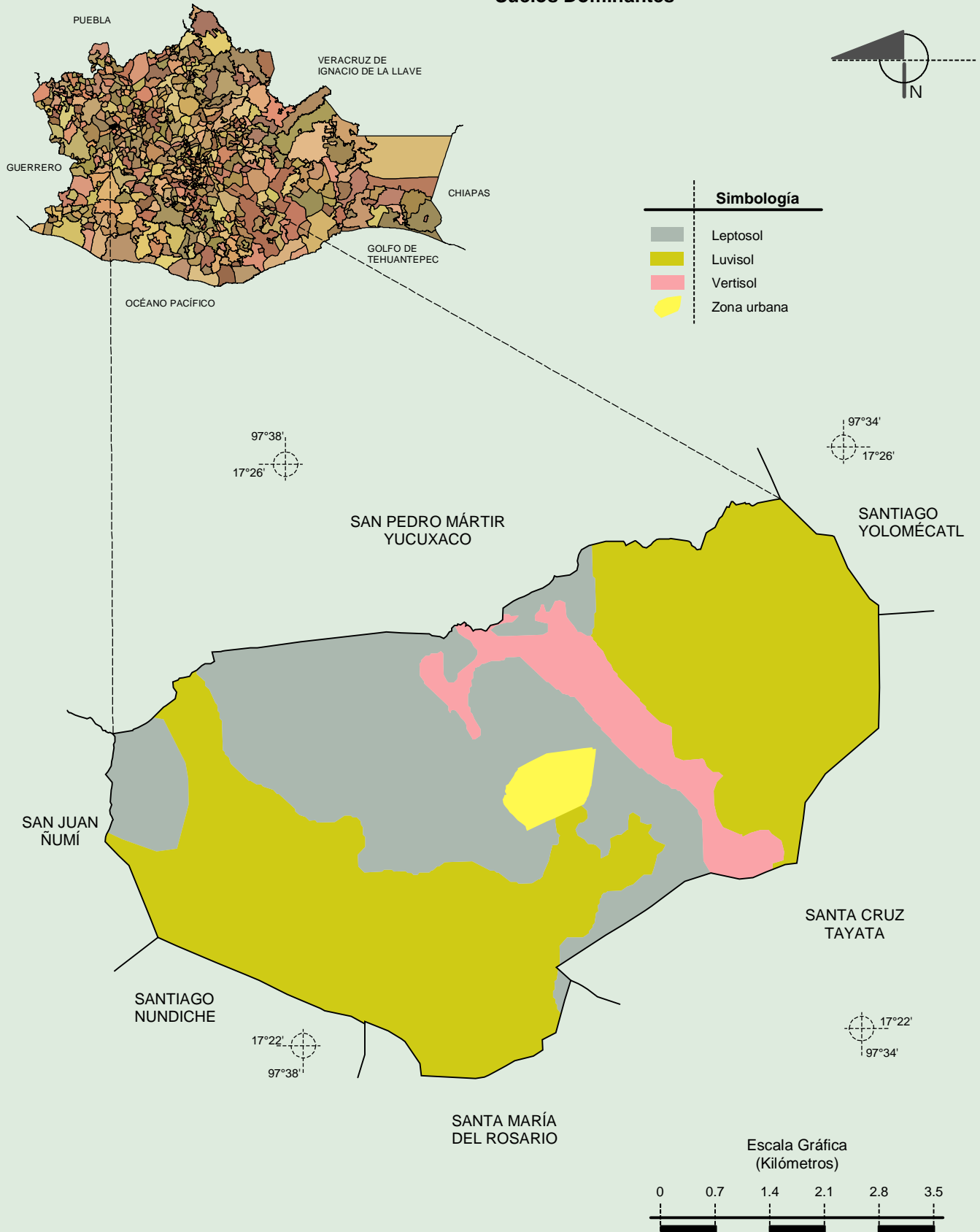
**Compendio de información geográfica municipal de los Estados Unidos Mexicanos
San Martín Huamelúlpam, Oaxaca**

**Geología
(clase de roca)**



Fuente: INEGI. *Marco Geoestadístico 2010, Versión 4.3.*
INEGI. Continuo Nacional del Conjunto de Datos Geográficos de la Carta Geológica 1:250 000, serie I.

Suelos Dominantes



Fuente: INEGI. *Marco Geoestadístico 2010, Versión 4.3.*
INEGI. Conjunto de Datos Vectorial Edafológico, Escala 1:250 000 Serie II (Continuo Nacional).

**Compendio de información geográfica municipal de los Estados Unidos Mexicanos
San Martín Huamelúlpam, Oaxaca**

Uso del Suelo y Vegetación

