Instituto Nacional de Estadística y Geografía



Compendio de información geográfica municipal 2010

San Martín Peras

Oaxaca

INEGI
INSTITUTO NACIONAL
DE ESTADÍSTICA Y GEOGRAFÍA

Compendio de información geográfica municipal de los Estados Unidos Mexicanos
San Martín Peras, Oaxaca
clave geoestadística 20242

	Coordenadas y altitud	Colindancias	Otros datos
Ubicación geográfica	Entre los paralelos 17°16' y 17°29' de latitud norte; los meridianos 98°09' y 98°21' de longitud oeste; altitud entre 1 500 y 2 900 m.	Colinda al norte con los municipios de San Francisco Tlapancingo y Silacayoápam; al este con los municipios de Silacayoápam y San Sebastián Tecomaxtlahuaca; al sur con los municipios de Santiago Juxtlahuaca y Coicoyán de las Flores; al oeste con el estado de Guerrero.	Ocupa el 0.26% de la superficie del estado. Cuenta con 42 localidades y una población total de 11 361 habitantes http://mapserver.inegi.org.mx/mgn2k/; resultado del censo 2010.

	Provincia	Subprovincia	Sistemas de topoformas
Fisiografía	Sierra Madre del Sur (100%)	Cordillera Costera del Sur (100%)	Sierra alta compleja (82.29%), Sierra de cumbres tendidas (16.07%), Cañón típico (1.59%) y Lomerío con cañadas (0.05%)

	Rango de temperatura	Rango de precipitación	Clima
Clima	14 – 24°C	800 – 2 500 mm	Templado subhúmedo con lluvia en verano (52.50%), semicálido subhúmedo con lluvias en verano, de humedad media (23.11%), semicálido subhúmedo con lluvias en verano, menos húmedo (18.77%), cálido subhúmedo con lluvias en verano (4.05%) y templado húmedo con abundantes lluvias en verano (1.57%)

	Periodo	Roca	Sitios de interés
Geología	No determinado (70.39%), Cretácico (19.12%), Paleógeno (5.60%) y Terciario (4.89%)	Ígnea extrusiva: Volcanoclástico (5.60%) y andesita-brecha volcánica intermedia (4.89%) Sedimentaria: Caliza (19.12%) Metamórfica: Esquisto (70.39%)	Mina: Oro y Cobre.

	Suelo dominante
Edafología	Leptosol (99.84%) y Regosol (0.16%)

INEGI. Compendio de información geográfica municipal 2010. San Martín Peras, Oaxaca. 2010

Hidrografía	Región hidrológica	Cuenca	Subcuenca	Corrientes de agua	Cuerpos de agua
	Balsas (98.81%) y Costa Chica-Río Verde (1.19%)	R. Tlapaneco (81.72%), R. Atoyac (17.09%) y R. Ometepec o Grande (1.19%)	R. Coycoyan (81.72%), R. Mixteco (17.09%) y R. San Miguel (1.19%)	**Perennes:** Coicoyán y La Zorra **Intermitentes:** La Vega y Frío.	No disponible.

Uso del suelo y vegetación	Uso del suelo	Vegetación
	Agricultura (4.04%) y zona urbana (0.39%)	Bosque (59.65%) y pastizal inducido (35.92%)

Uso potencial de la tierra	Agrícola	Pecuario
	No aptas para la agricultura (100%)	No aptas para uso pecuario (100%)

Zona urbana	La zona urbana está creciendo sobre roca Metamórfica, en sierra alta compleja; sobre área donde originalmente había suelo denominado Leptosol; tiene clima semicálido subhúmedo con lluvias en verano, de humedad media y está creciendo sobre terrenos previamente ocupados por pastizal y bosque.

Zonas arqueológicas y monumentos históricos	No disponible.

Fuente: ***www.inafed.gob.mx/wb2/ELOCAL/ELOC_Enciclopedia***

Hablantes de lengua indígena	Dialecto	Número de personas
	Lenguas mixtecas, Lenguas zapotecas, Mazateco, Mixe, Náhuatl, Triqui y No especificado.	10 074

Fuente: **INEGI.** ***II Conteo de Población y Vivienda, 2005. Tabulados básicos.***

Cultura popular	Artesanías	Gastronomía	Música
	Elaboración de sombreros y petates de ixtle y palma.	Chilate de res, pozole, tamales y el tradicional mezcal y aguardiente.	Banda de viento y algunos violines.

Fuente: ***www.inafed.gob.mx/wb2/ELOCAL/ELOC_Enciclopedia***

Localidades e Infraestructura para el Transporte

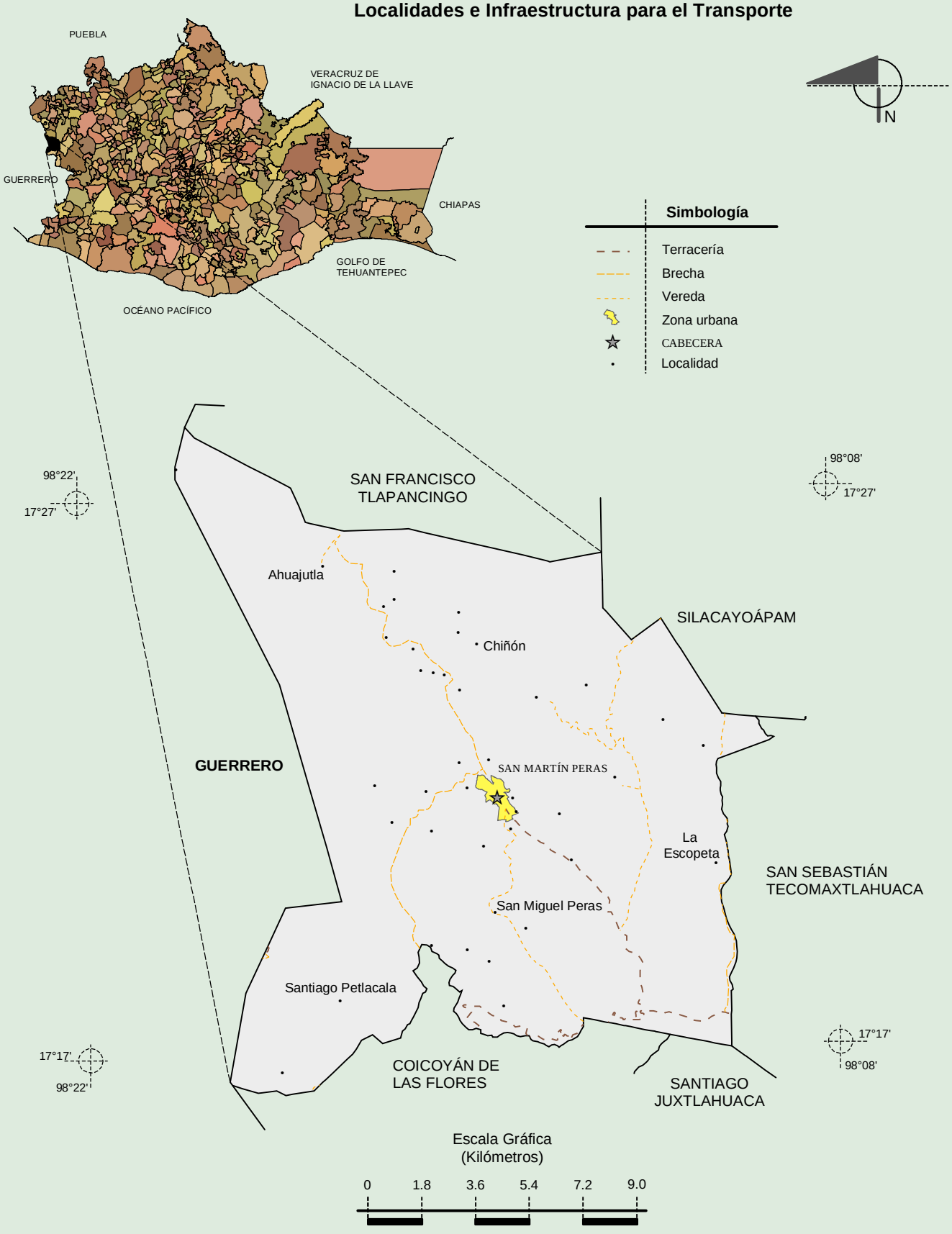

Fuente: INEGI. *Marco Geoestadístico 2010, Versión 4.3.*
INEGI.l Información Topográfica Digital Escala 1:250 000 serie III.

INEGI. Compendio de información geográfica municipal 2010. San Martín Peras, Oaxaca. 2010

Relieve

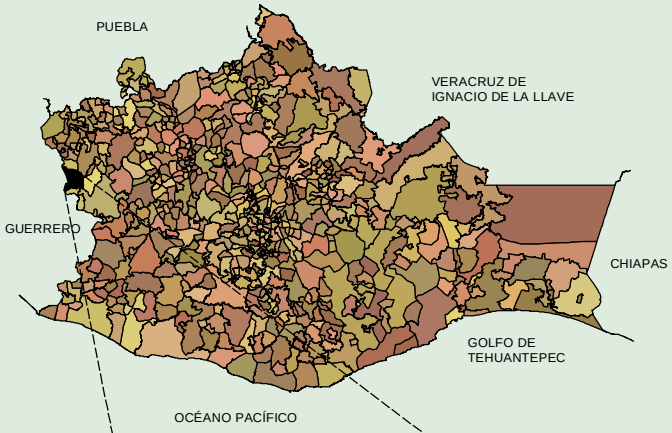

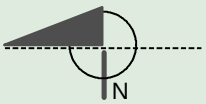

Simbología

- Curva de nivel
- Corriente de agua
- Sierra
- Lomerío
- Cañón
- Zona urbana

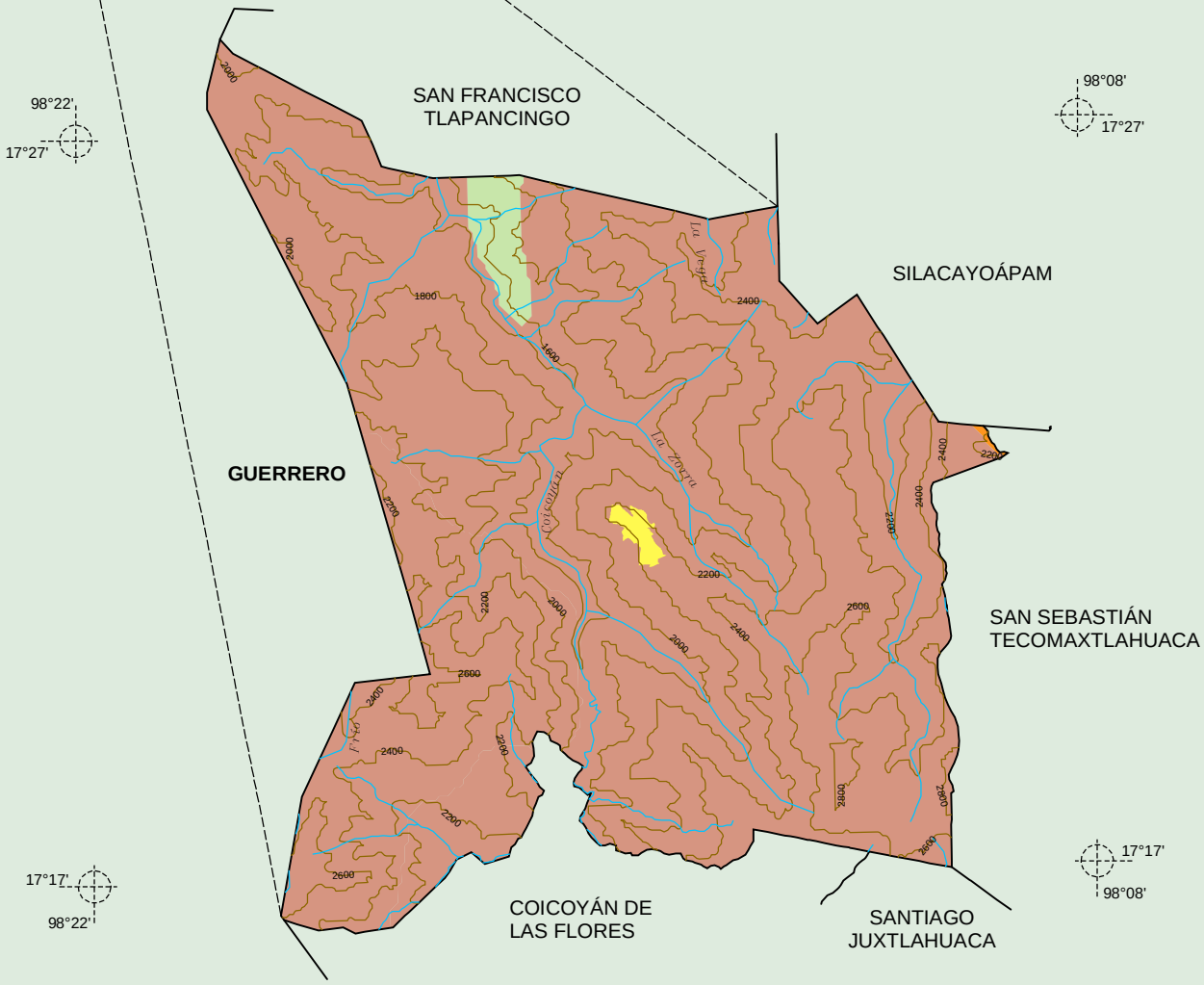

Escala Gráfica
(Kilómetros)

0 1.8 3.6 5.4 7.2 9.0

Fuente: INEGI. *Marco Geoestadístico 2010, Versión 4.3.*
INEGI. Información Topográfica Digital Escala 1:250 000 serie III.
INEGI. Continuo Nacional del Conjunto de Datos Geográficos de la Carta Fisiográfica 1:1 000 000, serie I.
INEGI-CONAGUA. 2007. Mapa de la Red Hidrográfica Digital de México escala 1:250 000. México.

Climas

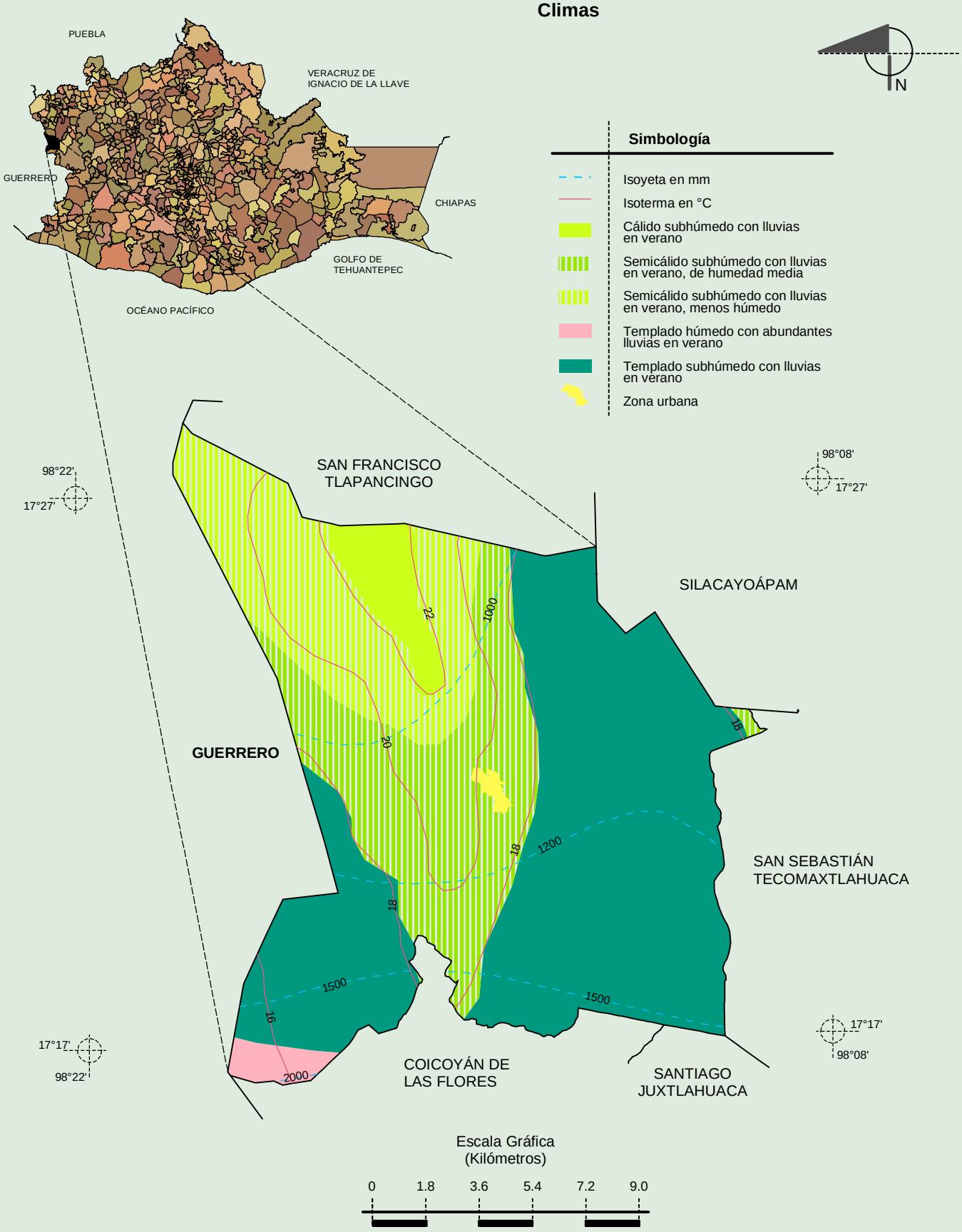

Fuente: INEGI. *Marco Geoestadístico 2010, Versión 4.3.*
INEGI. Continuo Nacional del Conjunto de Datos Geográficos de las Cartas de Climas, Precipitación Total Anual y Temperatura Media Anual 1:1 000 000, serie I.

INEGI. Compendio de información geográfica municipal 2010. San Martín Peras, Oaxaca. 2010

Geología (clase de roca)

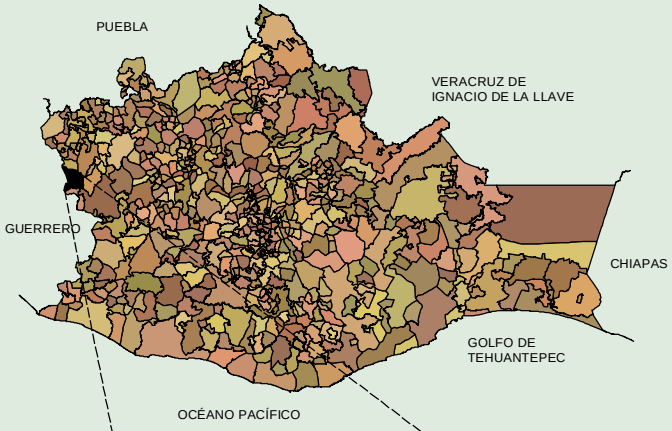

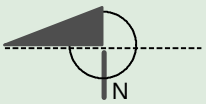

Simbología

- Ígnea extrusiva
- Sedimentaria
- Metamórfica
- Falla o fractura
- Mina
- Zona urbana

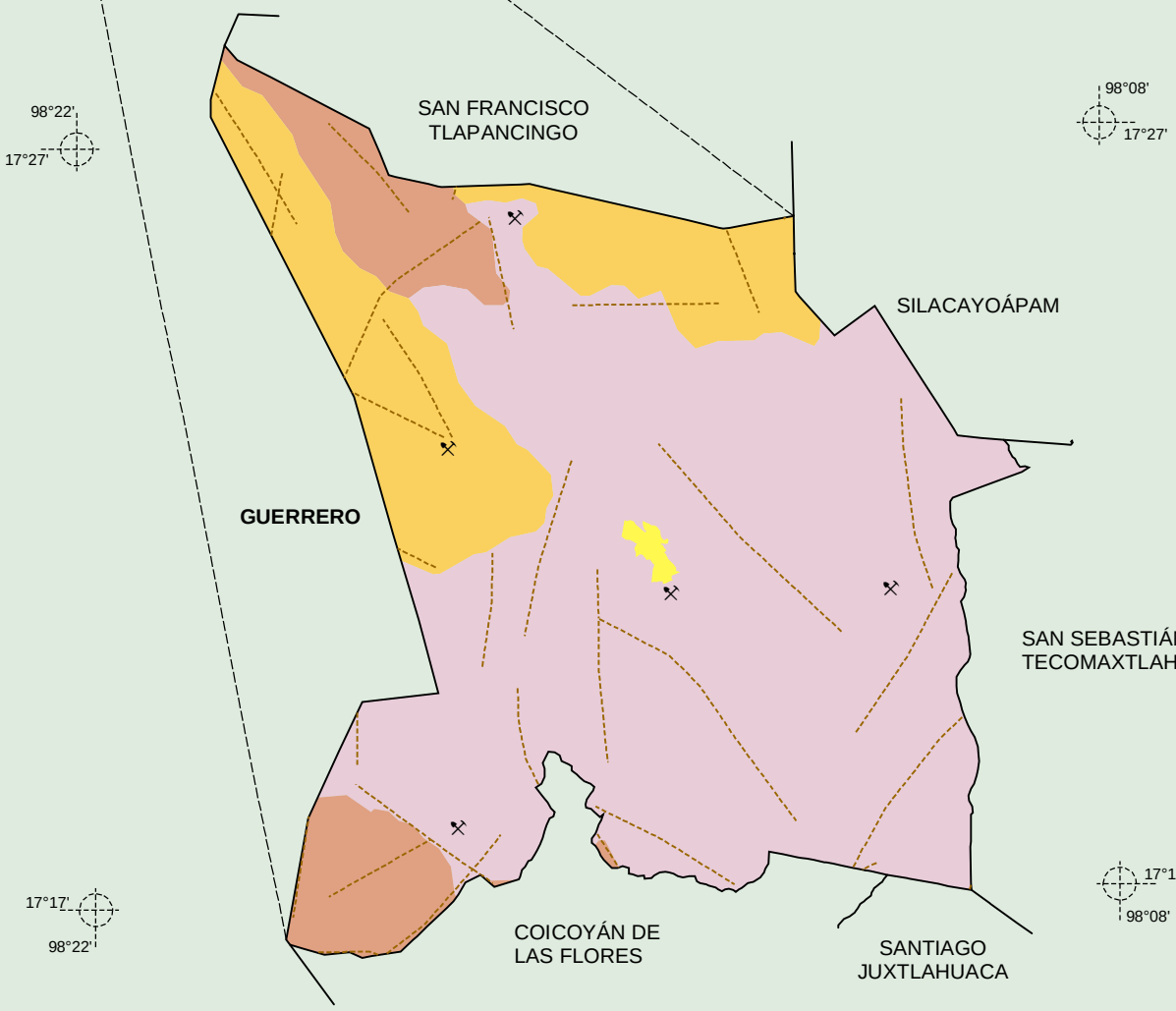

Escala Gráfica
(Kilómetros)

0 1.8 3.6 5.4 7.2 9.0

Fuente: INEGI. *Marco Geoestadístico 2010, Versión 4.3.*
INEGI. Continuo Nacional del Conjunto de Datos Geográficos de la Carta Geológica 1:250 000, serie I.
INEGI. Continuo Nacional del Conjunto de Datos Geográficos de la Carta Geológica 1:1 000 000, serie I.

INEGI. Compendio de información geográfica municipal 2010. San Martín Peras, Oaxaca. 2010

Suelos Dominantes

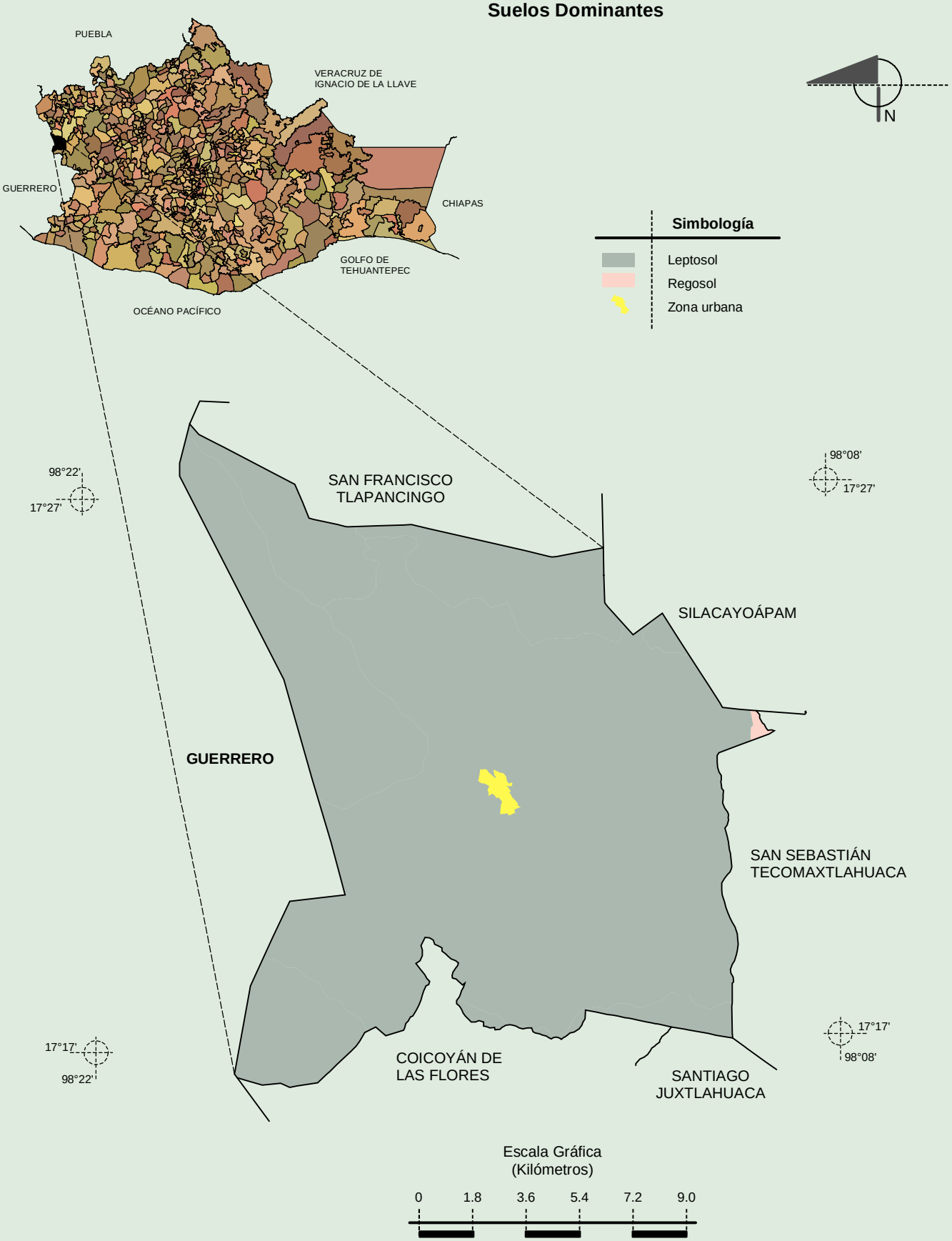

Fuente: INEGI. *Marco Geoestadístico 2010, Versión 4.3.*
INEGI. Conjunto de Datos Vectorial Edafológico, Escala 1:250 000 Serie II (Continuo Nacional).

INEGI. Compendio de información geográfica municipal 2010. San Martín Peras, Oaxaca. 2010

Uso de Suelo y Vegetación

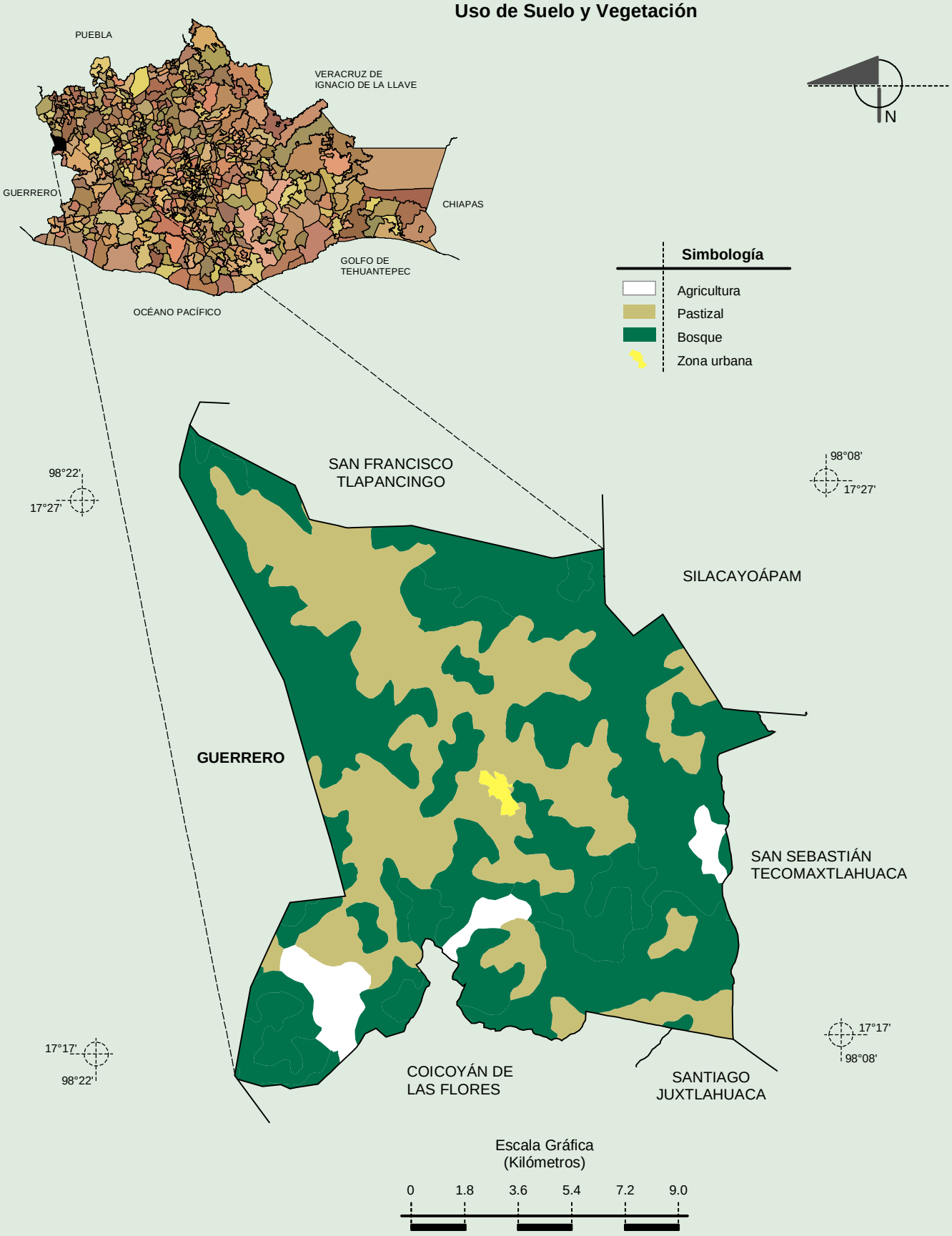

Fuente: INEGI. *Marco Geoestadístico 2010, Versión 4.3.*
INEGI. Conjunto de Datos Vectoriales de Uso del Suelo y Vegetación Serie III Escala 1:250 000.

INEGI. Compendio de información geográfica municipal 2010. San Martín Peras, Oaxaca. 2010