

Instituto Nacional de Estadística y Geografía



# Compendio de información geográfica municipal 2010

San Mateo Cajonos

Oaxaca



INSTITUTO NACIONAL  
DE ESTADÍSTICA Y GEOGRAFÍA

**Compendio de información geográfica municipal de los  
Estados Unidos Mexicanos  
San Mateo Cajonos, Oaxaca  
clave geoestadística 20246**

Ubicación geográfica	Coordenadas y altitud	Colindancias	Otros datos
	Entre los paralelos 17°07' y 17°11' de latitud norte; los meridianos 96°09' y 96°14' de longitud oeste; altitud entre 800 y 1 800 m.	Colinda al norte con los municipios de San Francisco Cajonos y Villa Hidalgo; al este con el municipio de Villa Hidalgo; al sur con el municipio de San Pablo Yaganiza; al oeste con los municipios de San Pablo Yaganiza y San Francisco Cajonos.	Ocupa el 0.02% de la superficie del estado. Cuenta con 2 localidades y una población total de 620 habitantes <a href="http://mapserver.inegi.org.mx/mgn2k/">http://mapserver.inegi.org.mx/mgn2k/</a> ; resultado del censo 2010.

Fisiografía	Provincia	Subprovincia	Sistemas de topoformas
	Sierra Madre del Sur (100%)	Sierras Orientales (100%)	Sierra alta compleja (100%)

Clima	Rango de temperatura	Rango de precipitación	Clima
	18– 24°C	1 200 – 2 000 mm	Semicálido húmedo con abundantes lluvias en verano (66.27%) y cálido húmedo con abundantes lluvias en verano (33.73%)

Geología	Periodo	Roca	Sitios de interés
	Cretácico (61.86%) y Terciario (38.14%)	Ígnea extrusiva: Andesita (38.14%) Metamórfica: Esquistos (61.86%)	No disponible.

Edafología	Suelo dominante
	Luvisol (100%)

Hidrografía	Región hidrológica	Cuenca	Subcuenca	Corrientes de agua	Cuerpos de agua
	Papaloapan (100%)	R. Papaloapan (100%)	R. Playa (100%)	<b>Perenne:</b> Cajonos.	No disponible.

<b>Uso del suelo y vegetación</b>	Uso del suelo	Vegetación
	Agricultura (74.79%) y zona urbana (1.73%)	Selva (14.37%) y bosque (9.11%)

<b>Uso potencial de la tierra</b>	Agrícola	Pecuario
	Para la agricultura anual continua (32.36%) No aptas para la agricultura (67.64%)	No aptas para uso pecuario (100%)

<b>Zona urbana</b>	La zona urbana está creciendo sobre rocas metamórfica del Cretácico e Ígnea extrusiva, en sierra alta compleja; sobre área donde originalmente había suelo denominado Luvisol; tiene clima semicálido húmedo con abundantes lluvias en verano, y está creciendo sobre terrenos previamente ocupados por agricultura y selva.
--------------------	--

<b>Zonas arqueológicas y monumentos históricos</b>	No disponible.
--	----------------

Fuente: [www.inafed.gob.mx/wb2/ELOCAL/ELOC](http://www.inafed.gob.mx/wb2/ELOCAL/ELOC) Enciclopedia

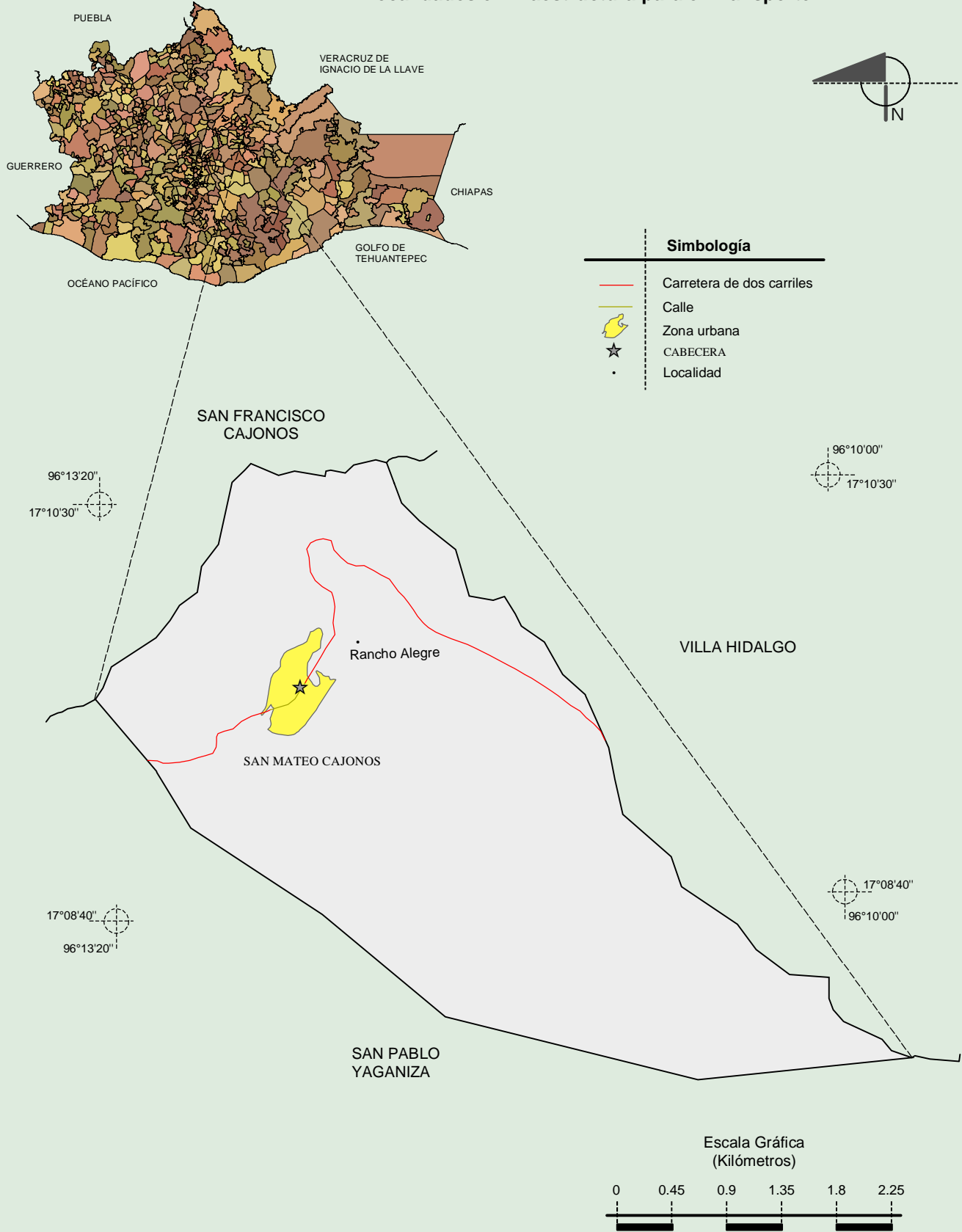
<b>Hablantes de lengua indígena</b>	Dialecto	Número de personas
	Lenguas zapotecas y Mixe.	509

Fuente: INEGI. II Censo de Población y Vivienda, 2005. Tabulados básicos.

<b>Cultura popular</b>	Artesanías	Gastronomía	Música
	Se elaboran hamaca y huipiles.	Mole negro, rojo, amarillo, verde, coloradito, chichilo, y manchamantel, caldo de gato, entomatado y quesadillas de elote.	Se cuenta con una banda de música filarmónica.

Fuente: [www.inafed.gob.mx/wb2/ELOCAL/ELOC](http://www.inafed.gob.mx/wb2/ELOCAL/ELOC) Enciclopedia

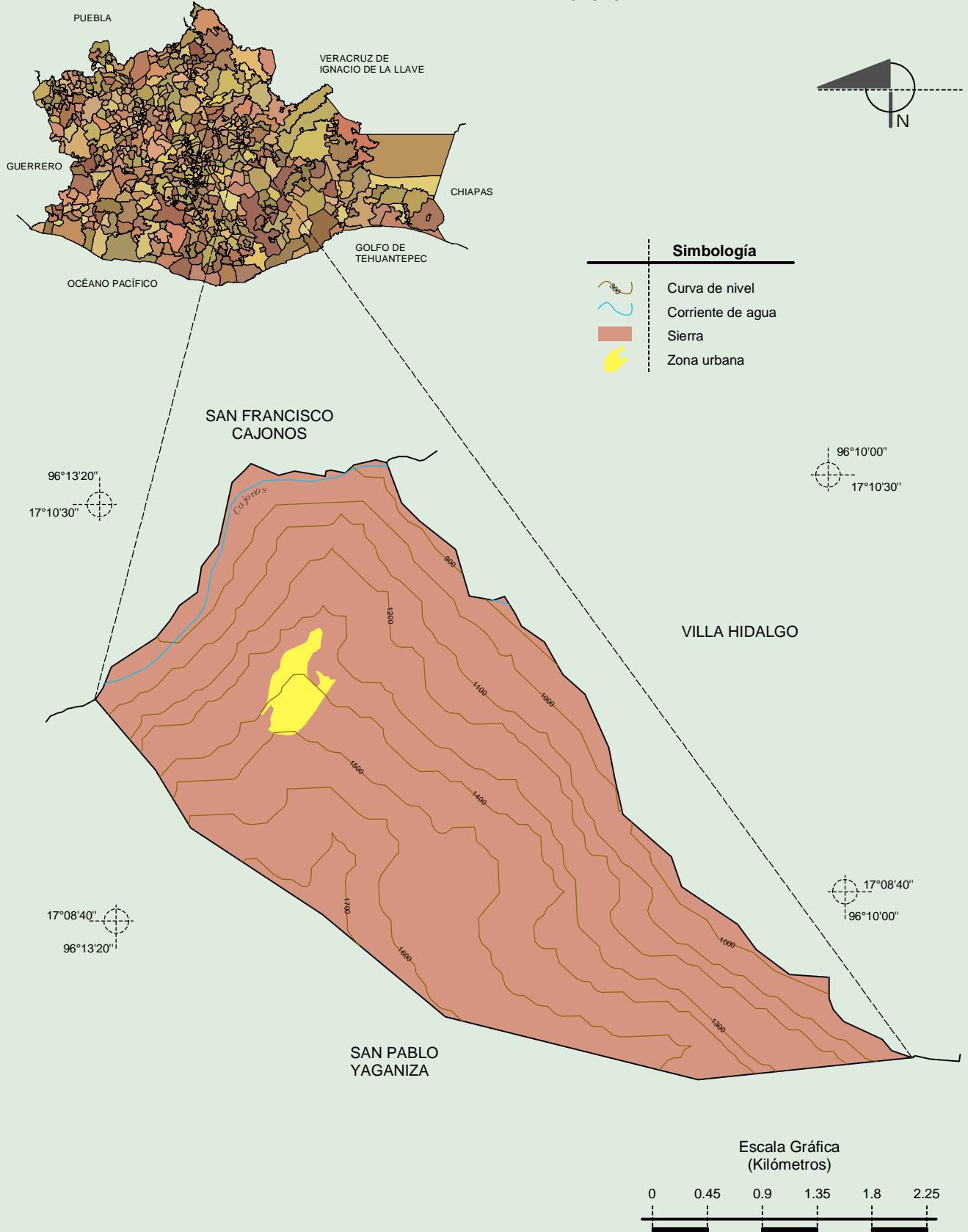
**Localidades e Infraestructura para el Transporte**



Fuente: INEGI. *Marco Geoestadístico 2010, Versión 4.3.*  
 INEGI. Información Topográfica Digital Escala 1:250 000 serie III.

**Compendio de información geográfica municipal de los Estados Unidos Mexicanos  
San Mateo Cajonos, Oaxaca**

**Relieve**

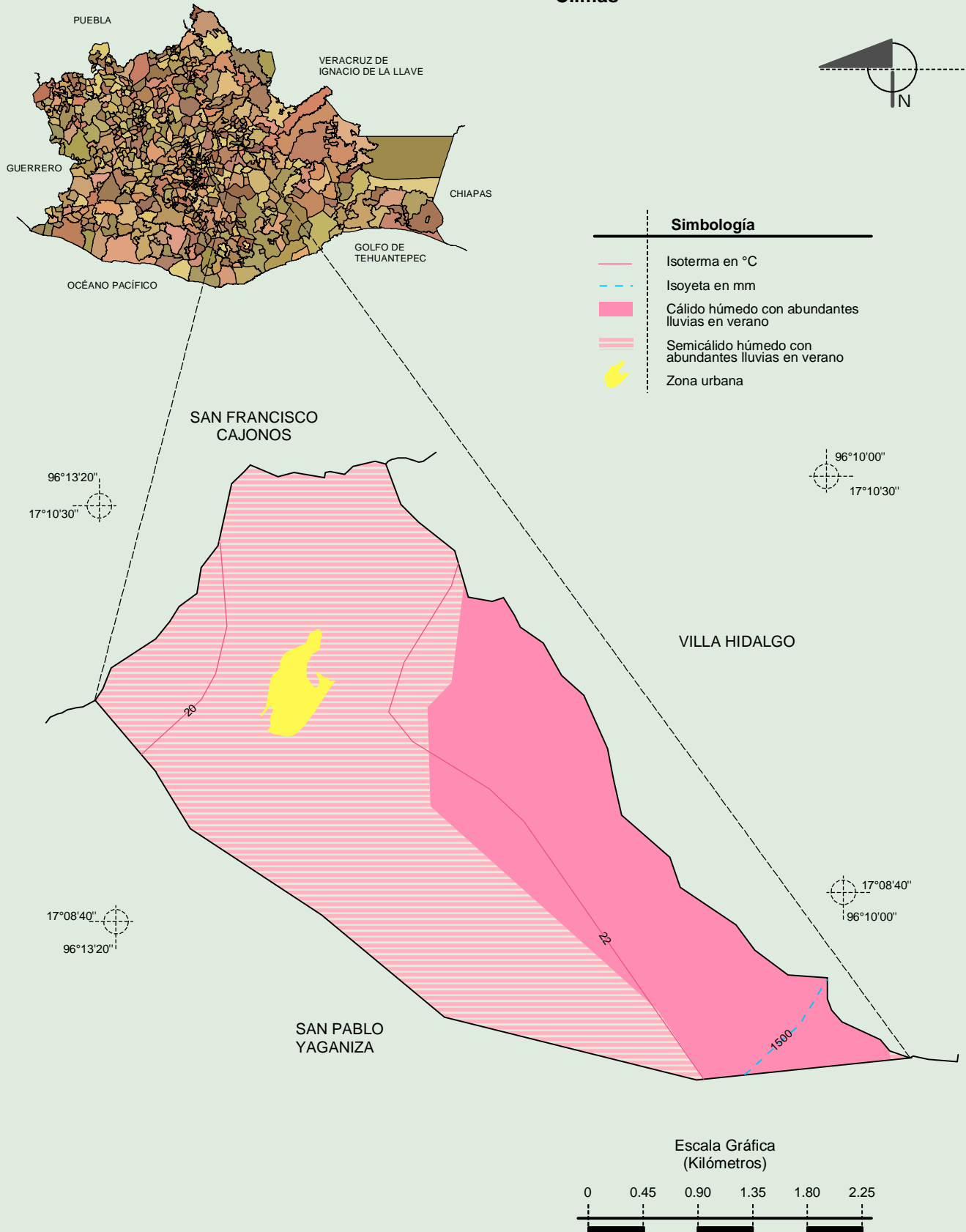


INEGI. Compendio de información geográfica municipal 2010. San Mateo Cajonos, Oaxaca. 2010

Fuente: INEGI. *Marco Geoestadístico 2010, Versión 4.3.*  
 INEGI. Información Topográfica Digital Escala 1:250 000 serie III.  
 INEGI. Continuo Nacional del Conjunto de Datos Geográficos de la Carta Fisiográfica 1:1 000 000, serie I.  
 INEGI-CONAGUA. 2007. Mapa de la Red Hidrográfica Digital de México escala 1:250 000. México.

**Compendio de información geográfica municipal de los Estados Unidos Mexicanos**  
**San Mateo Cajonos, Oaxaca**

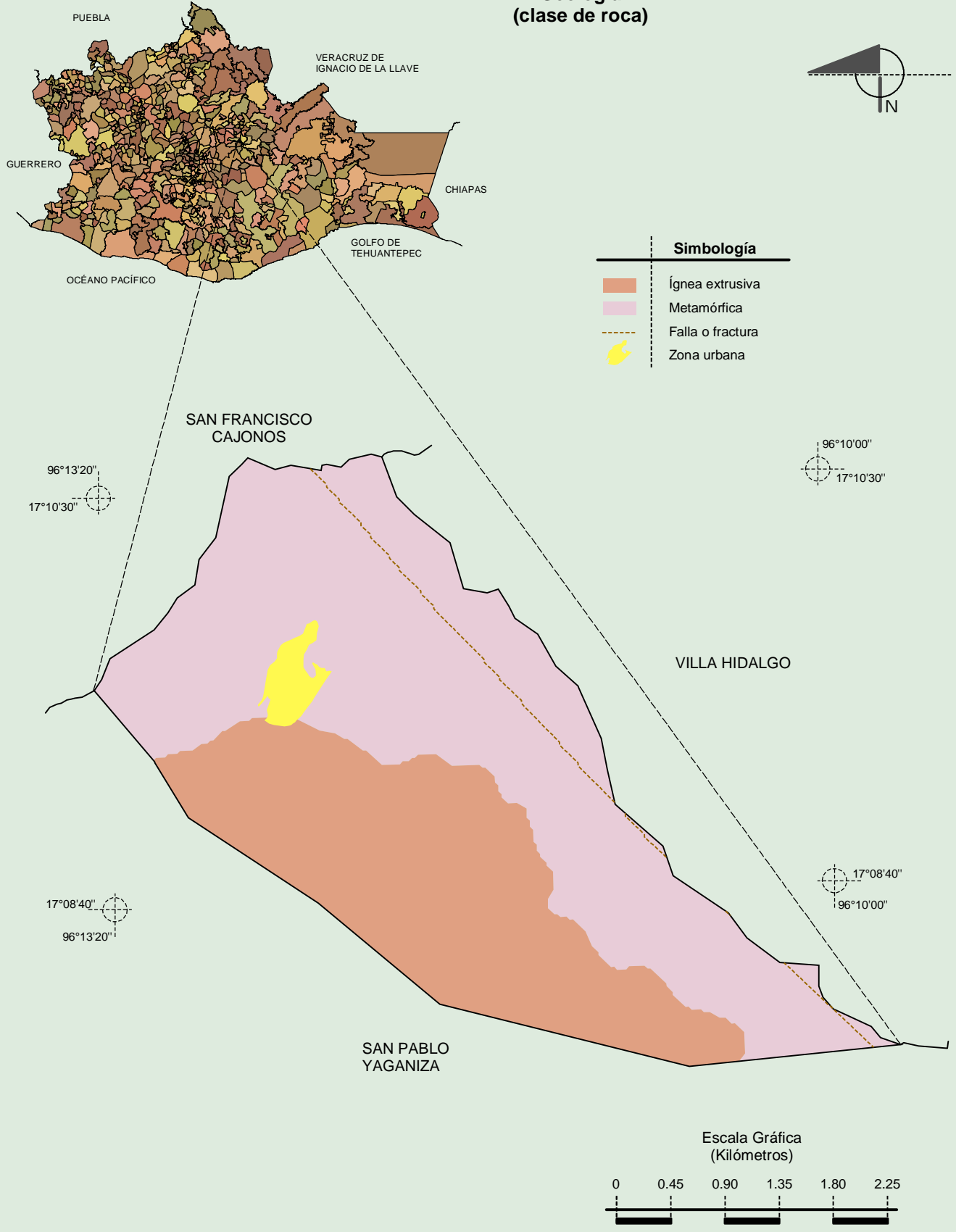
**Climas**



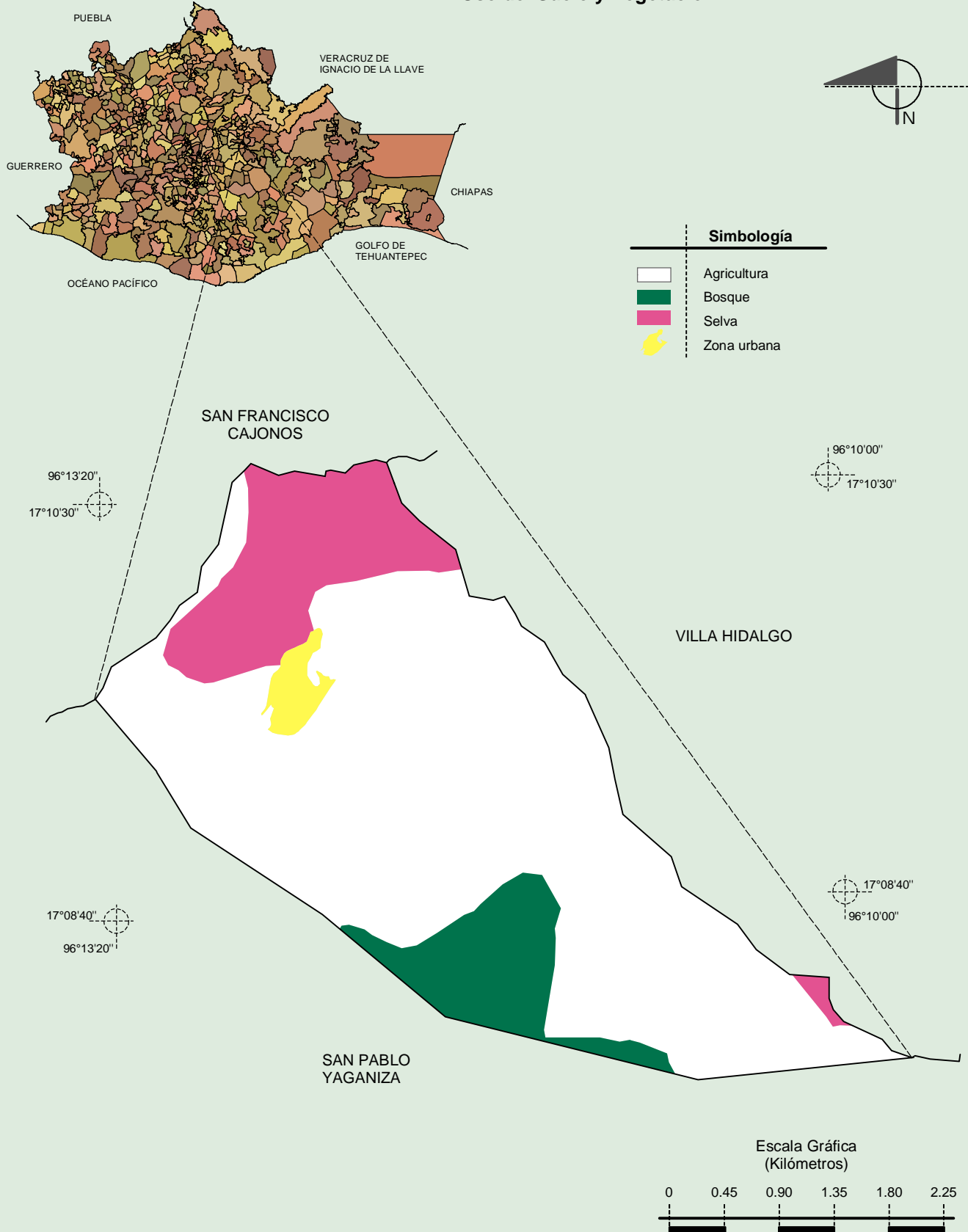
Fuente: INEGI. *Marco Geoestadístico 2010, Versión 4.3.*  
 INEGI. Continuo Nacional del Conjunto de Datos Geográficos de las Cartas de Climas, Precipitación Total Anual y Temperatura Media Anual 1:1 000 000, serie I.

**Compendio de información geográfica municipal de los Estados Unidos Mexicanos  
San Mateo Cajonos, Oaxaca**

**Geología  
(clase de roca)**



**Uso del Suelo y Vegetación**



Fuente: INEGI. *Marco Geoestadístico 2010, Versión 4.3.*  
INEGI. Conjunto de Datos Vectoriales de Uso del Suelo y Vegetación Serie III Escala 1:250 000.