



Compendio de información geográfica municipal 2010

San Mateo Río Hondo

Oaxaca



INSTITUTO NACIONAL
DE ESTADÍSTICA Y GEOGRAFÍA

Compendio de información geográfica municipal de los Estados Unidos Mexicanos San Mateo Río Hondo, Oaxaca clave geoestadística 20254

Ubicación geográfica	Coordenadas y altitud	Colindancias	Otros datos
	Entre los paralelos 16°00' y 16°12' de latitud norte; los meridianos 96°24' y 96°38' de longitud oeste; altitud entre 700 y 3 100 m.	Colinda al norte con los municipios de Santa Lucía Miahuatlán, San Andrés Paxtlán y San Sebastián Río Hondo; al este con los municipios de San Sebastián Río Hondo, Santa María Ozolotepec y San Miguel Suchixtepec; al sur con los municipios de San Miguel Suchixtepec, San Pedro el Alto y San Agustín Loxicha, al oeste con los municipios de San Agustín Loxicha, San Miguel Coatlán y Santa Lucía Miahuatlán.	Ocupa el 0.23% de la superficie del estado. Cuenta con 41 localidades y una población total de 3 308 habitantes http://mapserver.inegi.org.mx/mgn2k/ ; resultado del censo 2010.

Fisiografía	Provincia	Subprovincia	Sistemas de topoformas
	Sierra Madre del Sur (100%)	Cordillera Costera del Sur (100%)	Sierra alta compleja (92.28%) y Sierra de cumbres tendidas (7.72%)

Clima	Rango de temperatura	Rango de precipitación	Clima
	10 – 24°C	1 000 – 3 000 mm	Templado subhúmedo con lluvias en verano (64.17%), semifrío subhúmedo con lluvias en verano (23.21%), semicálido húmedo con abundantes lluvias en verano (11.74%) y cálido subhúmedo con lluvias en verano (0.88%)

Geología	Periodo	Roca	Sitios de interés
	No aplicable (97.85), Cretácico (1.89%) y Jurásico (0.26%)	Sedimentaria: Caliza (1.89%) Metamórfica: Gneis (98.11%)	No disponible.

Edafología	Suelo dominante
	Leptosol (52.52%), Luvisol (27.09%), Cambisol (18.57%) y Regosol (1.82)

Hidrografía	Región hidrológica	Cuenca	Subcuenca	Corrientes de agua	Cuerpos de agua
	Costa de Oaxaca (Puerto Ángel) y Tehuantepec (0.38%)	R. Copalita y Otros (50.54%), R. Colotepec y Otros (49.08%) y R. Tehuantepec (0.38%)	R. Copalita (50.54), R. Colotepec (49.08%) y R. San Antonio (0.38%)	Perennes: El Aserradero, San Pablo, San José, La Cuapinol, El Cuachepil, El Carrizal, El Bejuco y Molino. Intermitentes: Hondo y Copalita.	No disponible.

Uso del suelo y vegetación	Uso del suelo	Vegetación
	Agricultura (6.95%) y zona urbana (0.98%)	Bosque (89.48%) y pastizal inducido (2.59%)

Uso potencial de la tierra	Agrícola	Pecuario
	Para la agricultura manual continua (2.54%) No aptas para la agricultura (97.46%)	Para el aprovechamiento de la vegetación de pastizal (3.30%) No aptas para uso pecuario (96.70%)

Zona urbana	La zona urbana está creciendo sobre roca metamórfica, en sierra alta compleja; sobre área donde originalmente había suelos denominados Leptosol y Luvisol; tiene clima templado subhúmedo con lluvias en verano, y está creciendo sobre terrenos previamente ocupados por agricultura y bosque.
-------------	---

Zonas arqueológicas y monumentos históricos	No disponible.
---	----------------

Fuente: www.inafed.gob.mx/wb2/ELOCAL/ELOC_Enciclopedia

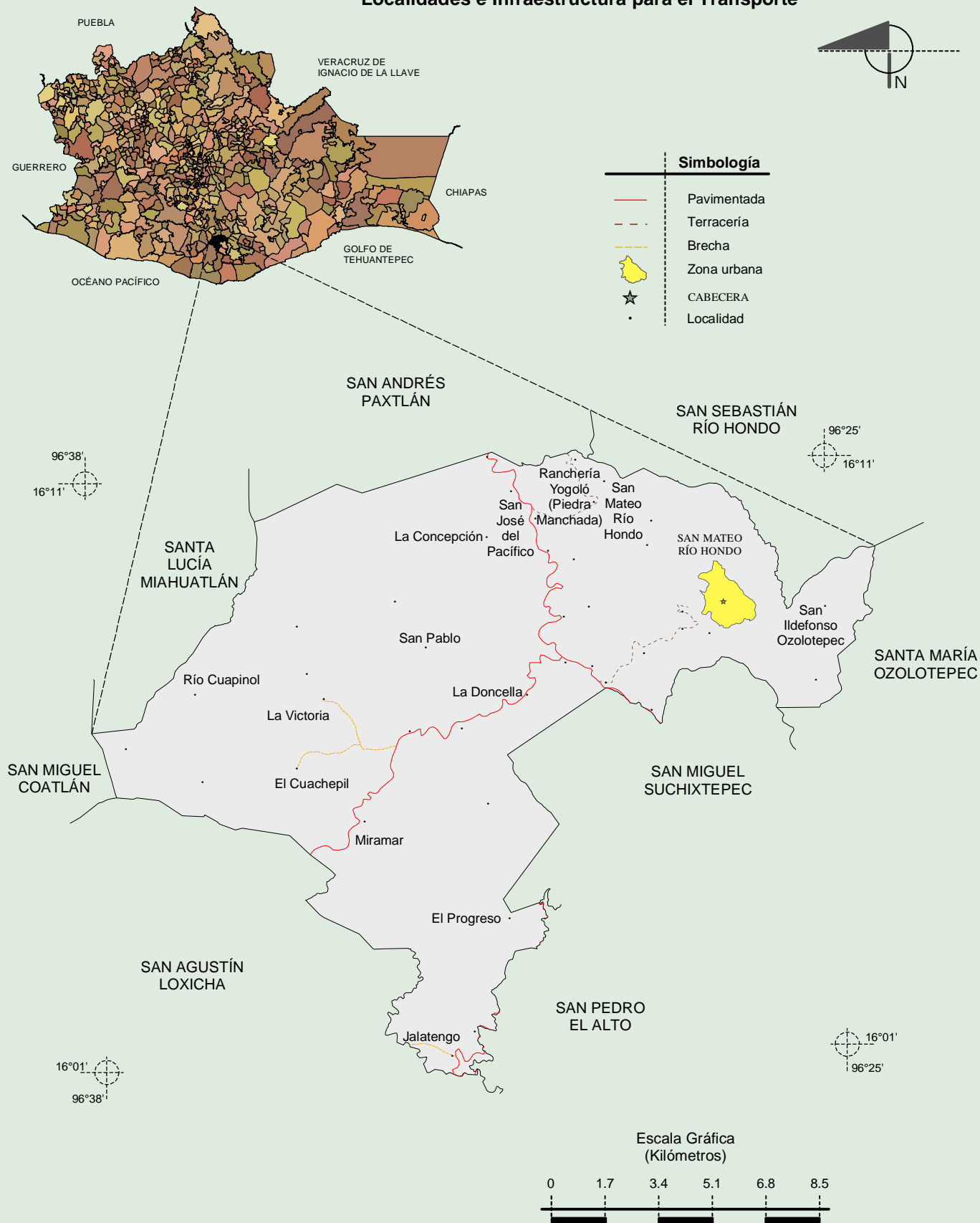
Hablantes de lengua indígena	Dialecto	Número de personas
	Lenguas zapotecas, Mixe y No especificado.	92

Fuente: INEGI. II Censo de Población y Vivienda, 2005. Tabulados básicos.

Cultura popular	Artesanías	Gastronomía	Música
	No disponible.	Los platillos representativos del municipio son el molito de frijol y de quelite.	Su música son sones y chilenas.

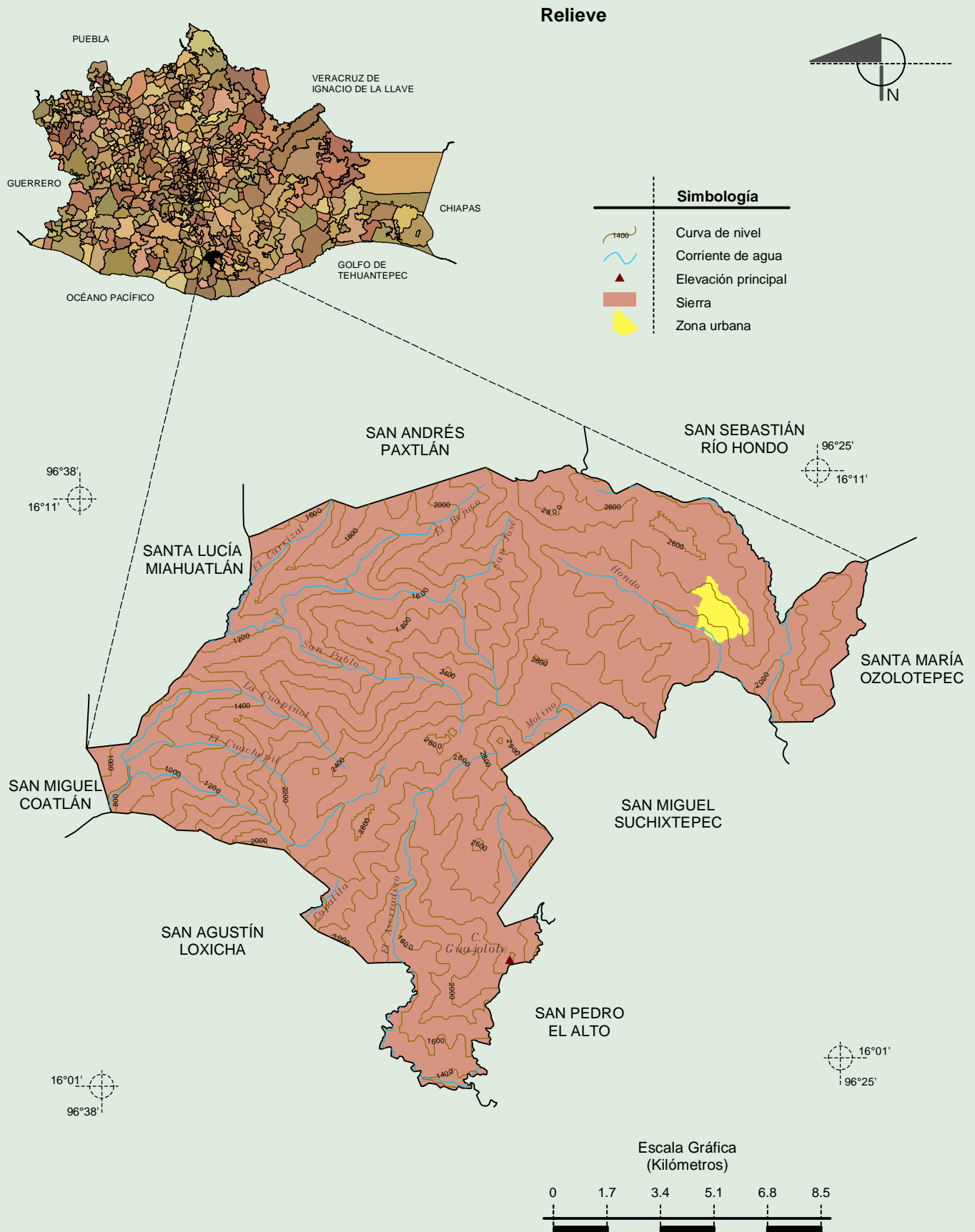
Fuente: www.inafed.gob.mx/wb2/ELOCAL/ELOC_Enciclopedia

Localidades e Infraestructura para el Transporte



Compendio de información geográfica municipal de los Estados Unidos Mexicanos

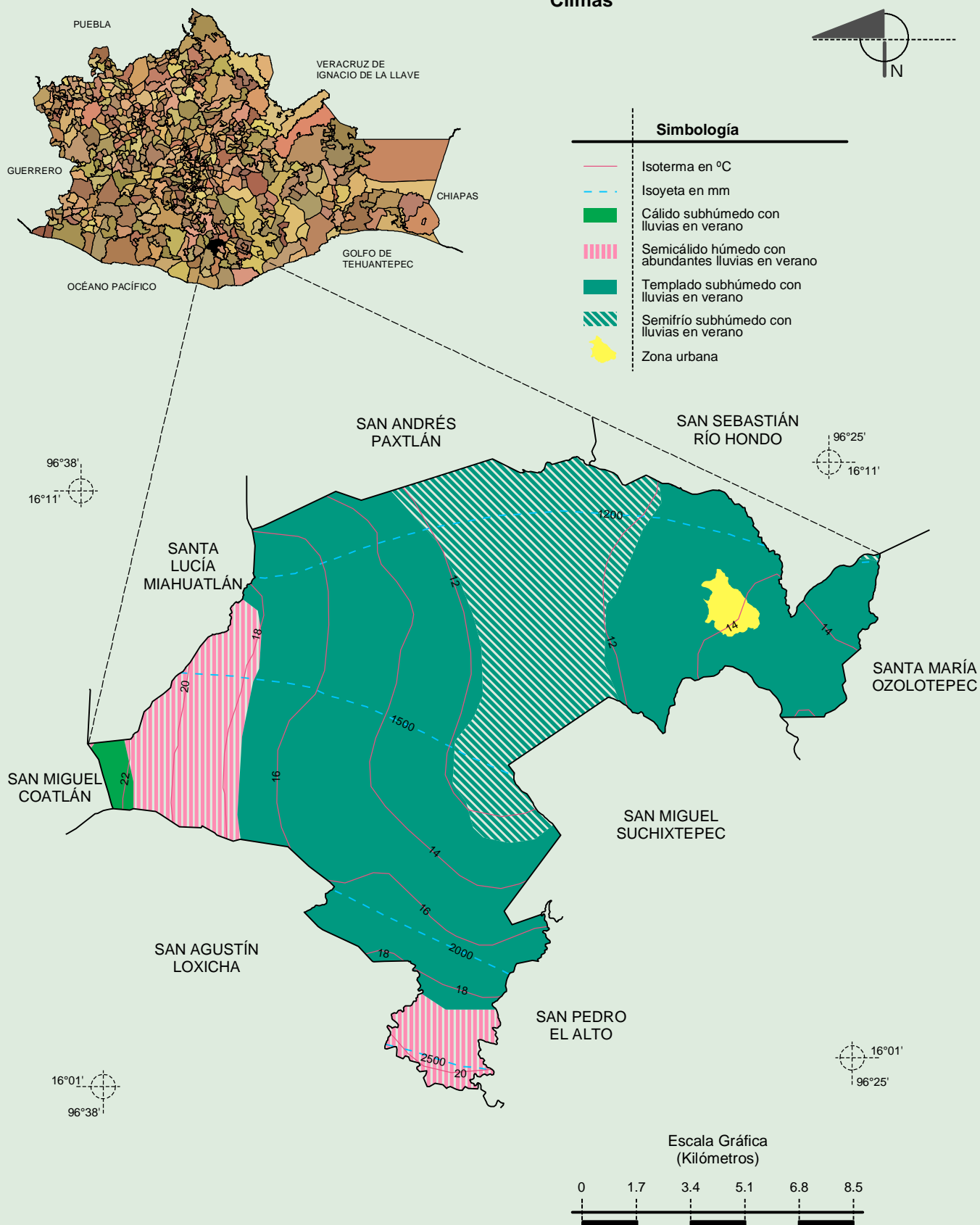
San Mateo Río Hondo, Oaxaca



Fuente: INEGI. Marco Geoestadístico 2010, Versión 4.3.
 INEGI. Información Topográfica Digital Escala 1:250 000 serie III.
 INEGI. Continuo Nacional del Conjunto de Datos Geográficos de la Carta Fisiográfica 1:1 000 000, serie I.
 INEGI-CONAGUA. 2007. Mapa de la Red Hidrográfica Digital de México escala 1:250 000. México.

Compendio de información geográfica municipal de los Estados Unidos Mexicanos
San Mateo Río Hondo, Oaxaca

Climas

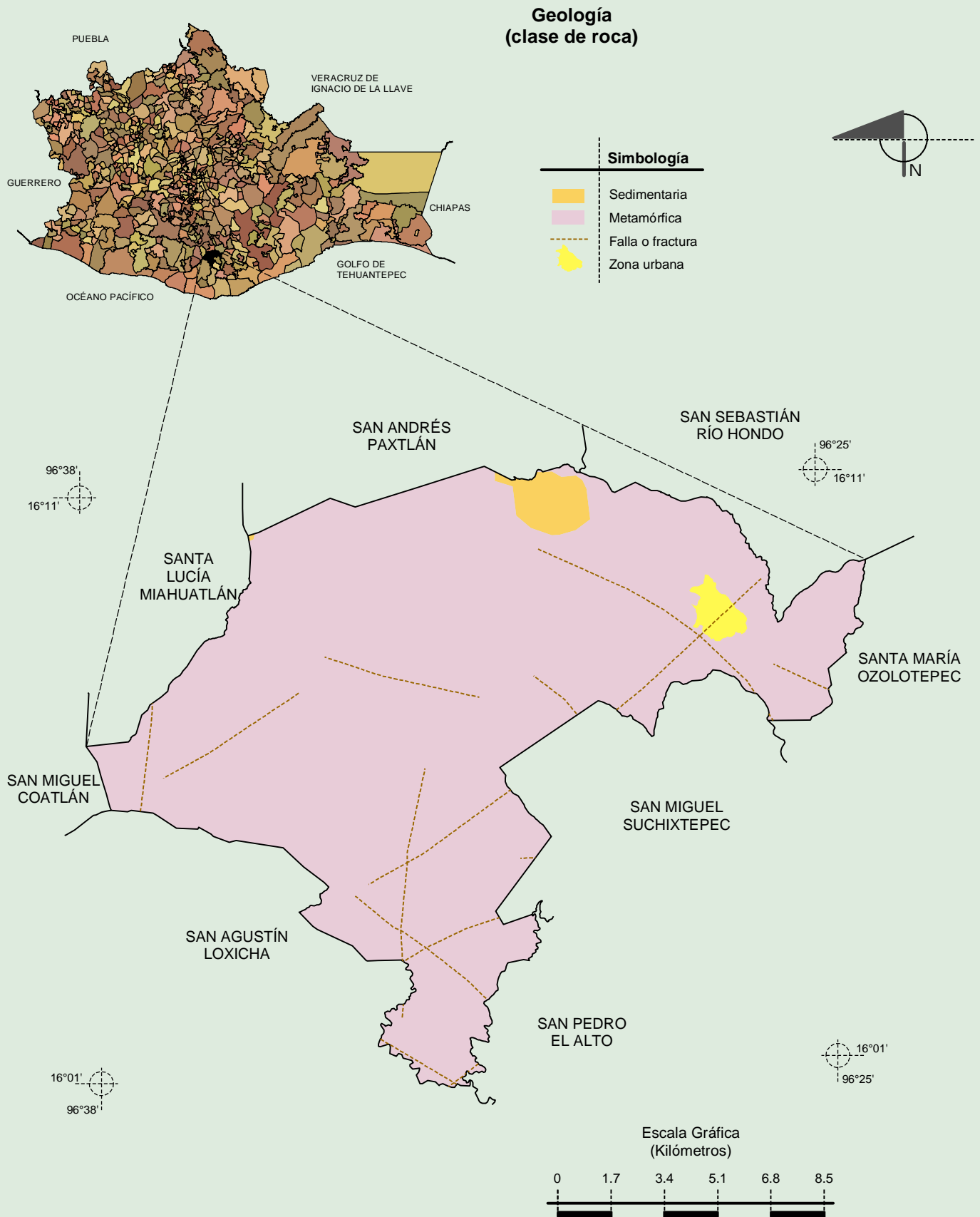


Fuente: INEGI. Marco Geoestadístico 2010, Versión 4.3.

INEGI. Continuo Nacional del Conjunto de Datos Geográficos de las Cartas de Climas, Precipitación Total Anual y Temperatura Media Anual 1:1 000 000, serie I.

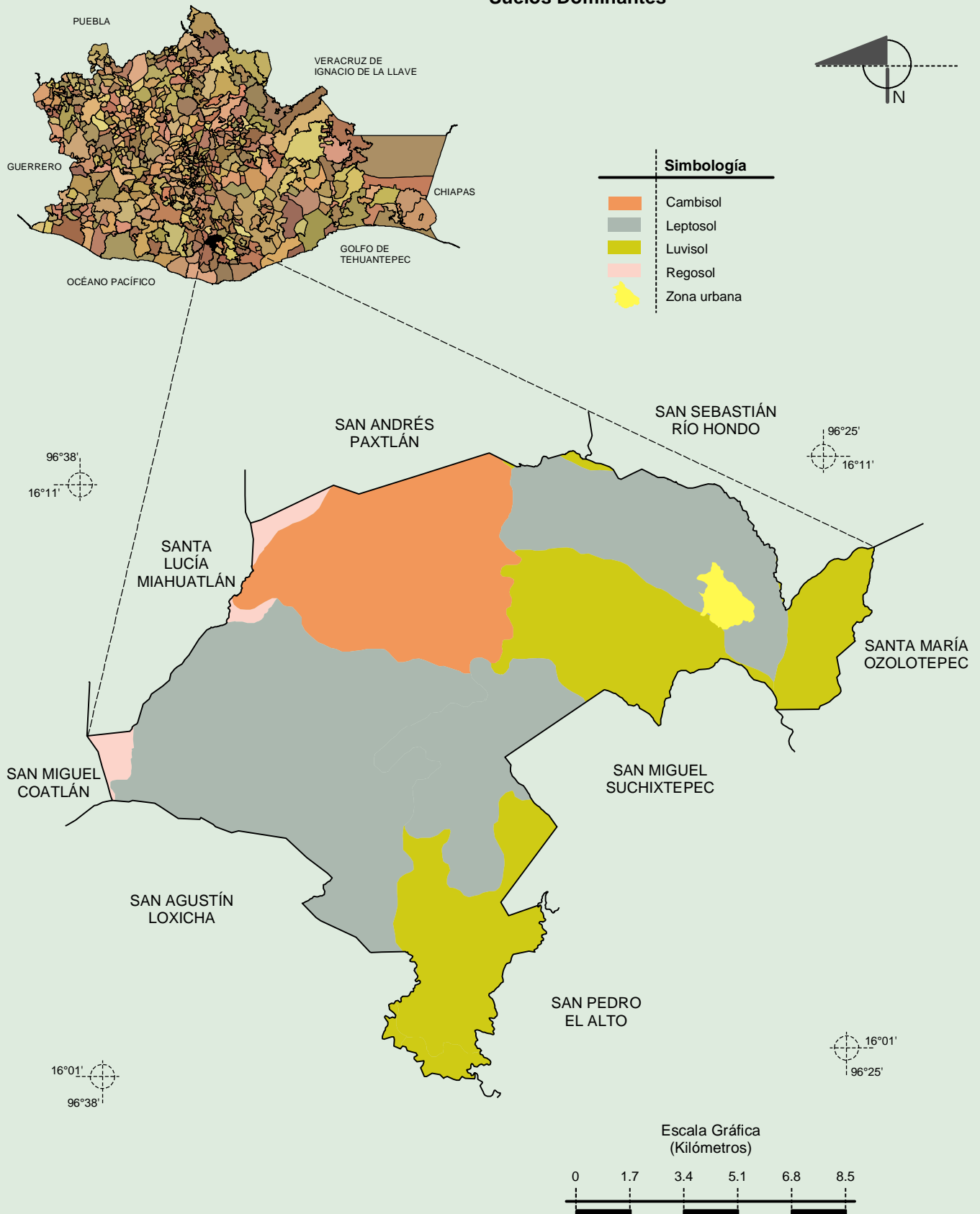
Compendio de información geográfica municipal de los Estados Unidos Mexicanos

San Mateo Río Hondo, Oaxaca



Fuente: INEGI. *Marco Geoestadístico 2010, Versión 4.3.*
 INEGI. Continuo Nacional del Conjunto de Datos Geográficos de la Carta Geológica 1:250 000, serie I.

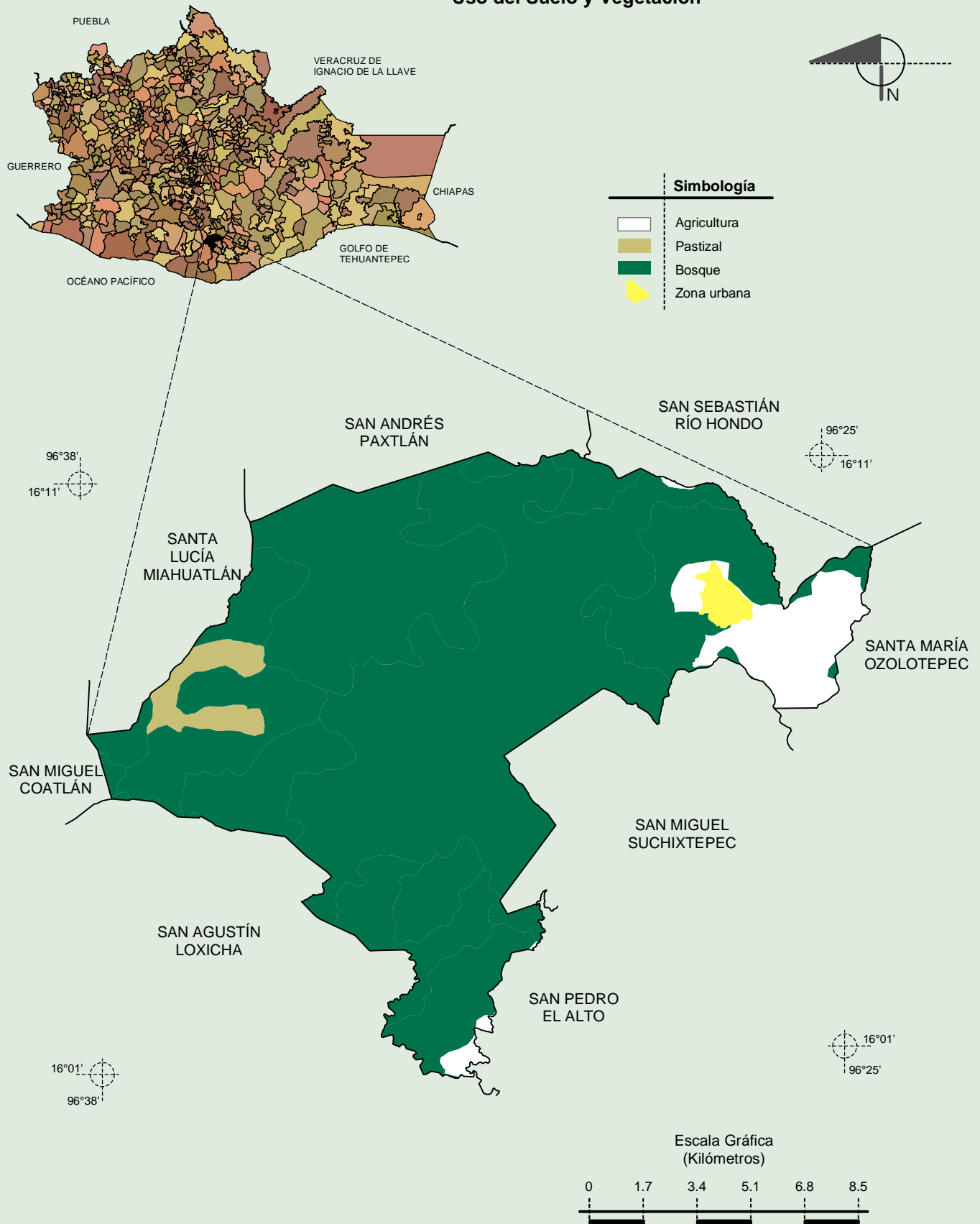
Suelos Dominantes



Compendio de información geográfica municipal de los Estados Unidos Mexicanos

San Mateo Río Hondo, Oaxaca

Uso del Suelo y Vegetación



Fuente: INEGI. Marco Geoestadístico 2010, Versión 4.3.
INEGI. Conjunto de Datos Vectoriales de Uso del Suelo y Vegetación Serie III Escala 1:250 000.