



# Compendio de información geográfica municipal 2010

San Melchor Betaza

Oaxaca



INSTITUTO NACIONAL  
DE ESTADÍSTICA Y GEOGRAFÍA

# Compendio de información geográfica municipal de los Estados Unidos Mexicanos San Melchor Betaza, Oaxaca clave geoestadística 20257

	Coordenadas y altitud	Colindancias	Otros datos
<b>Ubicación geográfica</b>	Entre los paralelos 17°12' y 17°17' de latitud norte; los meridianos 96°06' y 96°12' de longitud oeste; altitud entre 700 y 2 000 m.	Colinda al norte con el municipio de San Andrés Yaá; al este con los municipios de San Andrés Yaá y Totontepec Villa de Morelos; al sur con los municipios de Mixistlán de la Reforma y Villa Hidalgo; al oeste con los municipios de Villa Hidalgo, San Baltazar Yatzachi el Bajo, San Andrés Solaga y San Andrés Yaá.	Ocupa el 0.04% de la superficie del estado. Cuenta con 3 localidades y una población total de 1 091 habitantes <a href="http://mapserver.inegi.org.mx/mgn2k/">http://mapserver.inegi.org.mx/mgn2k/</a> ; resultado del censo 2010.

	Provincia	Subprovincia	Sistemas de topoformas
<b>Fisiografía</b>	Sierra Madre del Sur (100%)	Sierras Orientales (100%)	Sierra alta compleja (100%)

	Rango de temperatura	Rango de precipitación	Clima
<b>Clima</b>	14 – 24°C	1 200 – 2 000 mm	Semicálido húmedo con abundantes lluvias en verano (80.45%), cálido húmedo con abundantes lluvias en verano (12.72%) y templado húmedo con abundantes lluvias en verano (6.83%)

	Periodo	Roca	Sitios de interés
<b>Geología</b>	Cretácico (88.27%) y Terciario (11.73%)	Ígnea intrusiva: Monzonita (6.98%) Ígnea extrusiva: Andesita (6.30%) Metamórfica: Esquistos (86.72%)	No disponible.

	Suelo dominante
<b>Edafología</b>	Luvisol (87.72%) y Cambisol (12.28%)

Hidrografía	Región hidrológica	Cuenca	Subcuenca	Corrientes de agua	Cuerpos de agua
	Papaloapan (100%)	R. Papaloapan (100%)	R. Playa (100%)	<b>Perennes:</b> Cajonos, Trapiche e Intermitentes.	No disponible.

Uso del suelo y vegetación	Uso del suelo	Vegetación
	Agricultura (50.66%) y zona urbana (2.37%)	Bosque (28.49%) y selva (18.48%)

Uso potencial de la tierra	Agrícola	Pecuario
	No aptas para la agricultura (100%)	No aptas para uso pecuario (100%)

Zona urbana	La zona urbana está creciendo sobre roca metamórfica del Cretácico, en sierra alta compleja; sobre área donde originalmente había suelo denominado Luvisol; tiene clima semicálido húmedo con abundantes lluvias en verano, y está creciendo sobre terrenos previamente ocupados por agricultura y selva.
-------------	---

Zonas arqueológicas y monumentos históricos	Se cuenta con una iglesia que data del siglo XVI.
---	---

Fuente: [www.inafed.gob.mx/wb2/ELOCAL/ELOC](http://www.inafed.gob.mx/wb2/ELOCAL/ELOC) Enciclopedia

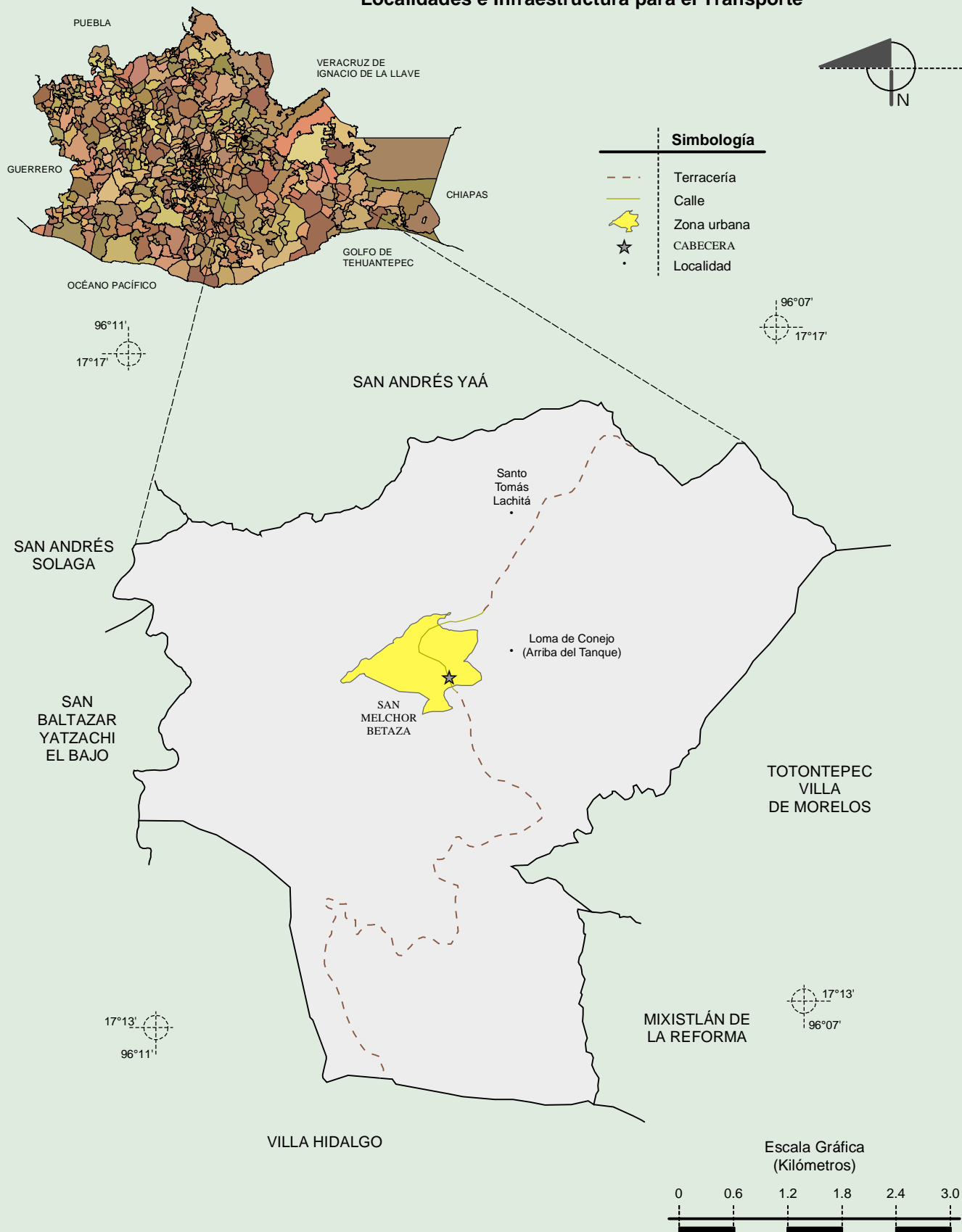
Hablantes de lengua indígena	Dialecto	Número de personas
	Lenguas zapotecas y No especificado.	842

Fuente: INEGI. II Censo de Población y Vivienda, 2005. Tabulados básicos.

Cultura popular	Artesanías	Gastronomía	Música
	Se elaboran bordados a mano así como también cómales y ollas de barro.	Se elaboran tamales diversos, caldo de res, amarillo, de tomar aguardiente y mezcal.	Se cuenta con una banda de música municipal.

Fuente: [www.inafed.gob.mx/wb2/ELOCAL/ELOC](http://www.inafed.gob.mx/wb2/ELOCAL/ELOC) Enciclopedia

**Localidades e Infraestructura para el Transporte**



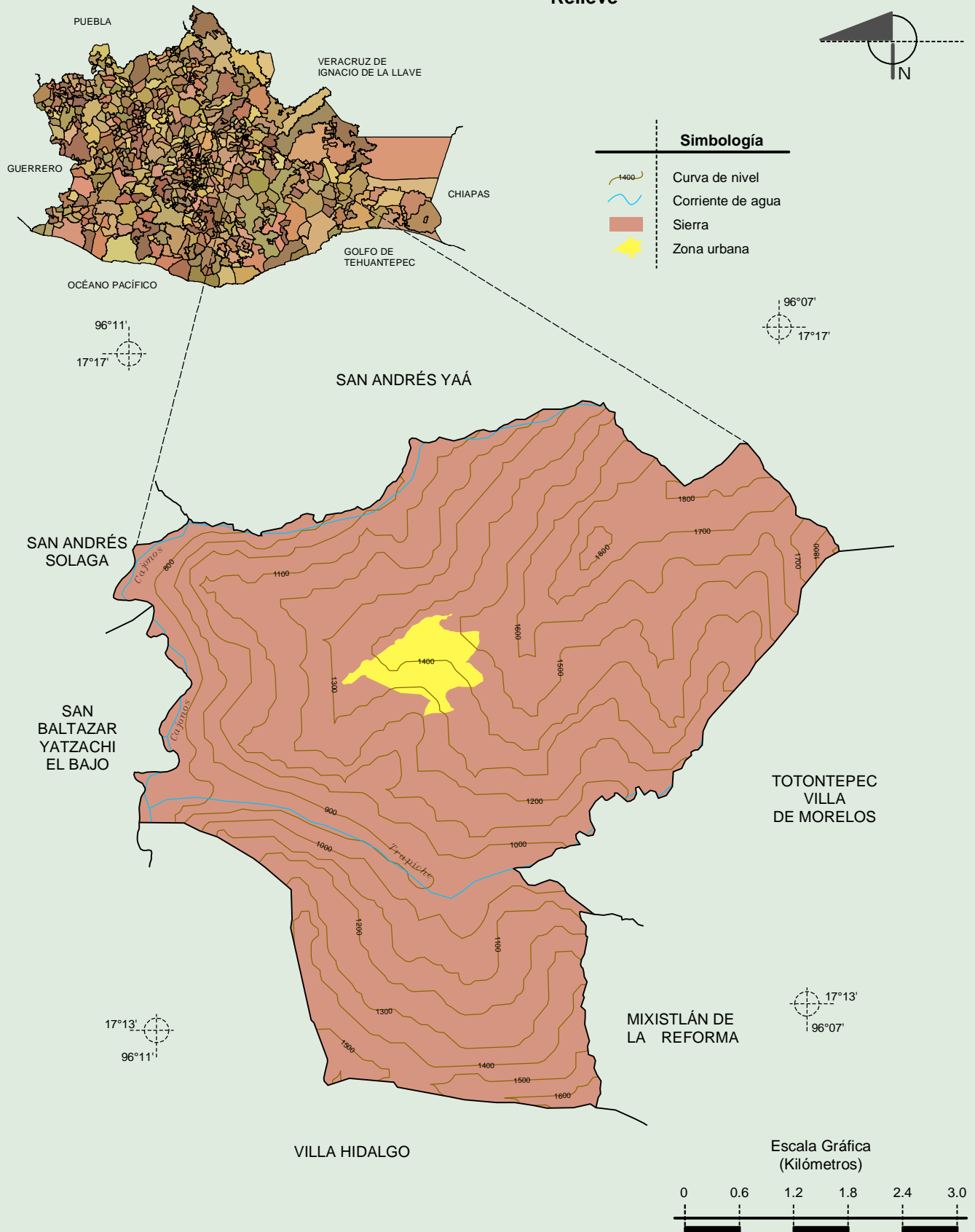
Fuente: INEGI. *Marco Geoestadístico 2010, Versión 4.3.*  
 INEGI. Información Topográfica Digital Escala 1:250 000 serie III.



# Compendio de información geográfica municipal de los Estados Unidos Mexicanos

## San Melchor Betaza, Oaxaca

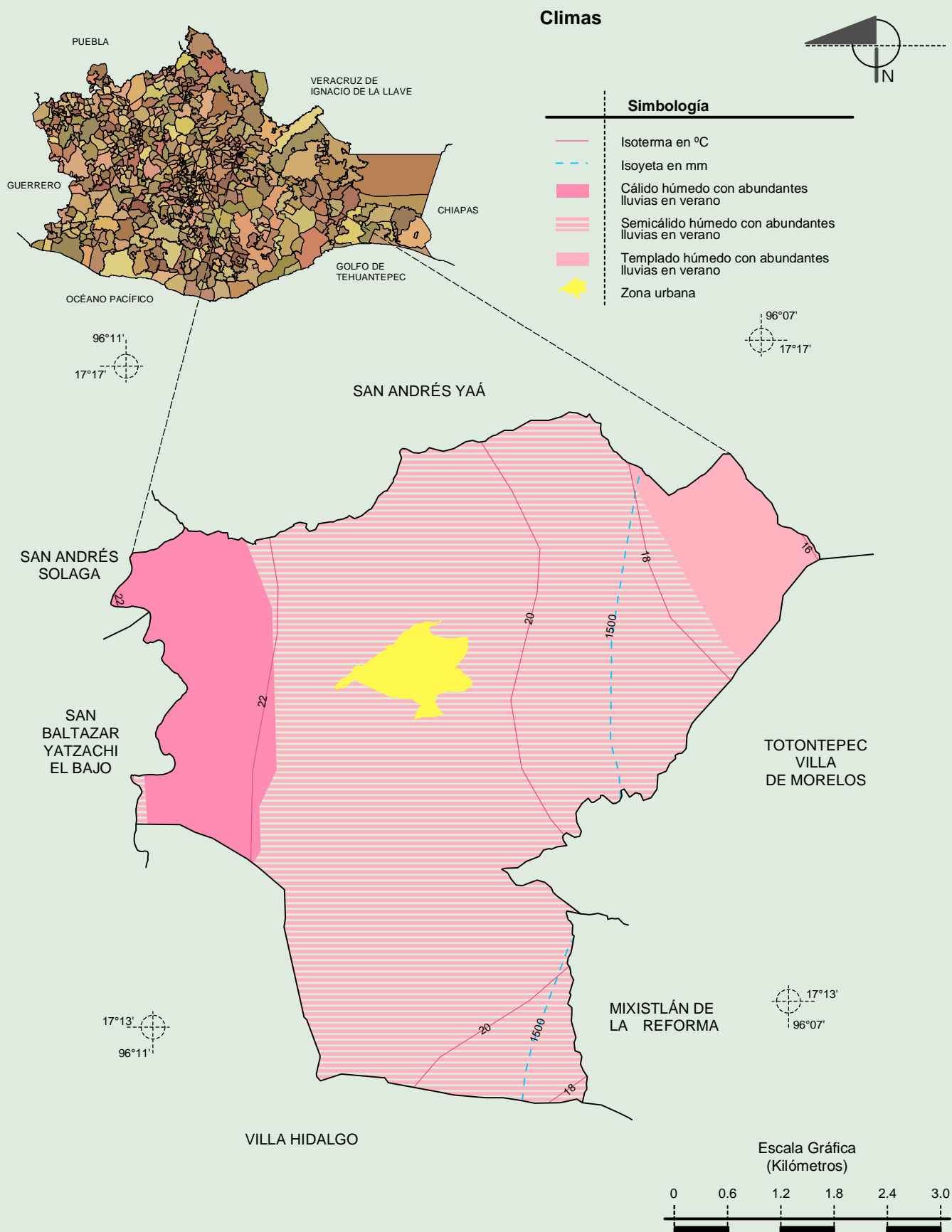
### Relieve



Fuente: INEGI. Marco Geoestadístico 2010, Versión 4.3.  
 INEGI. Información Topográfica Digital Escala 1:250 000 serie III.  
 INEGI. Continuo Nacional del Conjunto de Datos Geográficos de la Carta Fisiográfica 1:1 000 000, serie I.  
 INEGI-CONAGUA. 2007. Mapa de la Red Hidrográfica Digital de México escala 1:250 000. México.

# Compendio de información geográfica municipal de los Estados Unidos Mexicanos

## San Melchor Betaza, Oaxaca

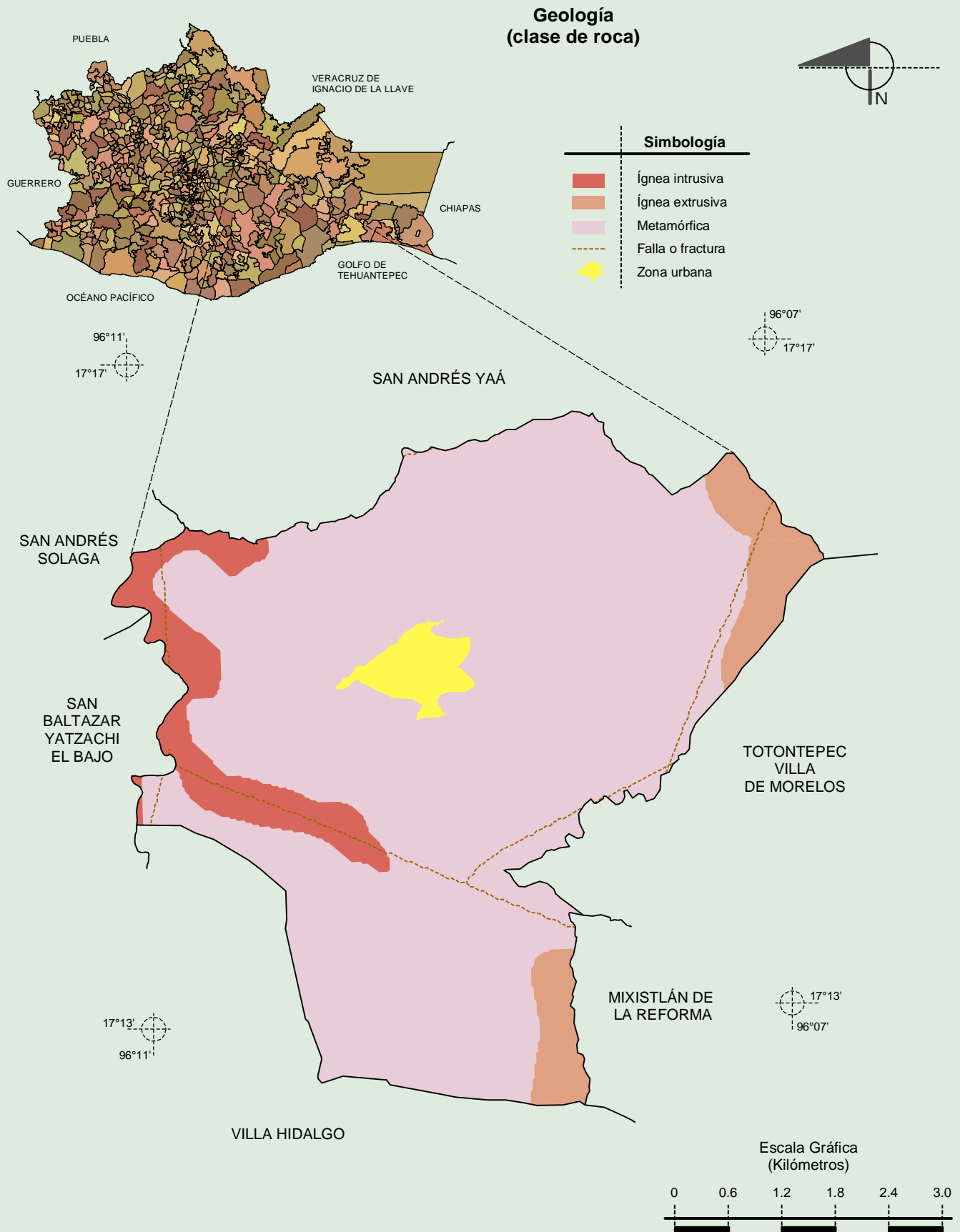


Fuente: INEGI. Marco Geoestadístico 2010, Versión 4.3.

INEGI. Continuo Nacional del Conjunto de Datos Geográficos de las Cartas de Climas, Precipitación Total Anual y Temperatura Media Anual 1:1 000 000, serie I.

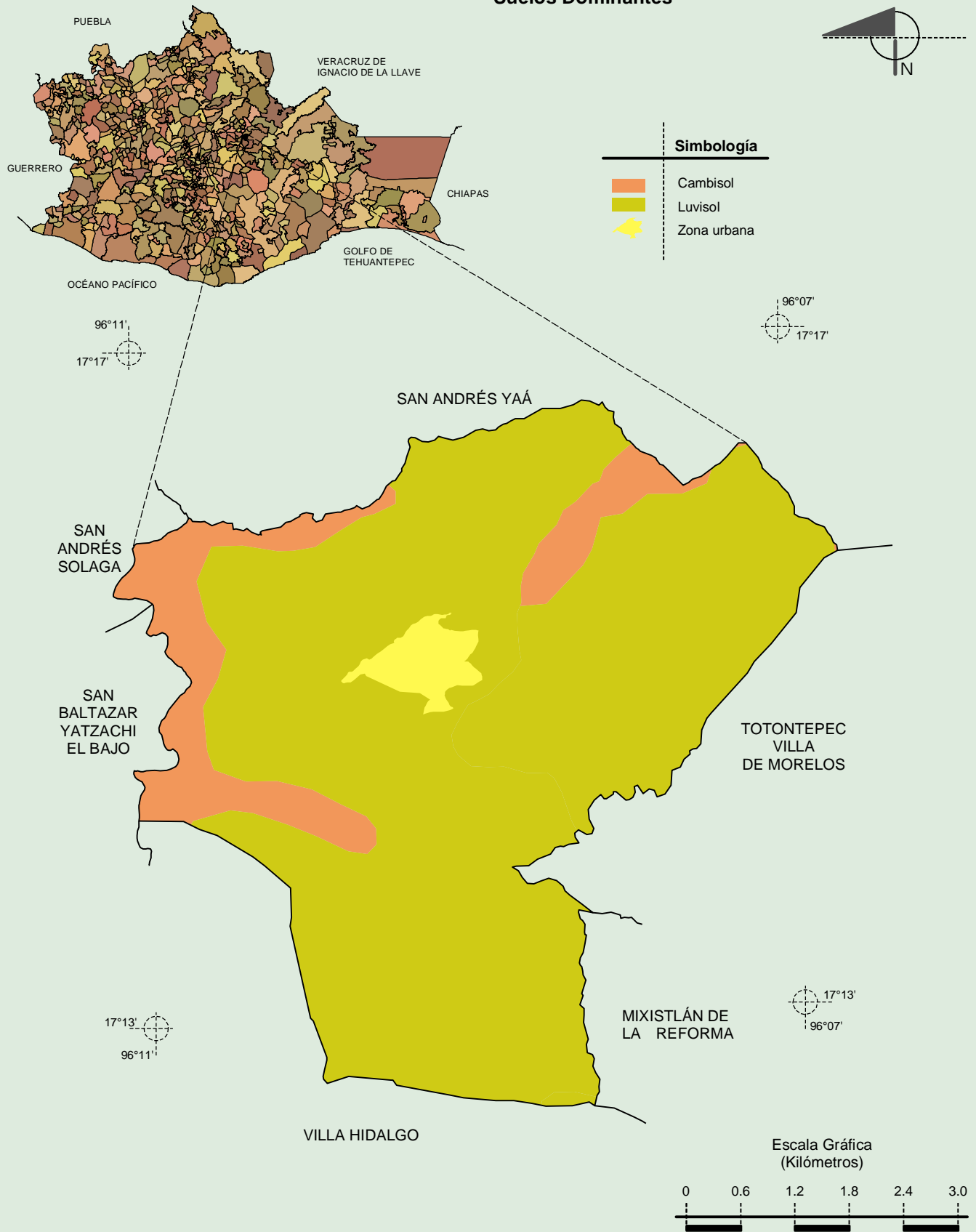
# Compendio de información geográfica municipal de los Estados Unidos Mexicanos

## San Melchor Betaza, Oaxaca



Fuente: INEGI. *Marco Geoestadístico 2010, Versión 4.3.*  
 INEGI. Continuo Nacional del Conjunto de Datos Geográficos de la Carta Geológica 1:250 000, serie I.

Suelos Dominantes



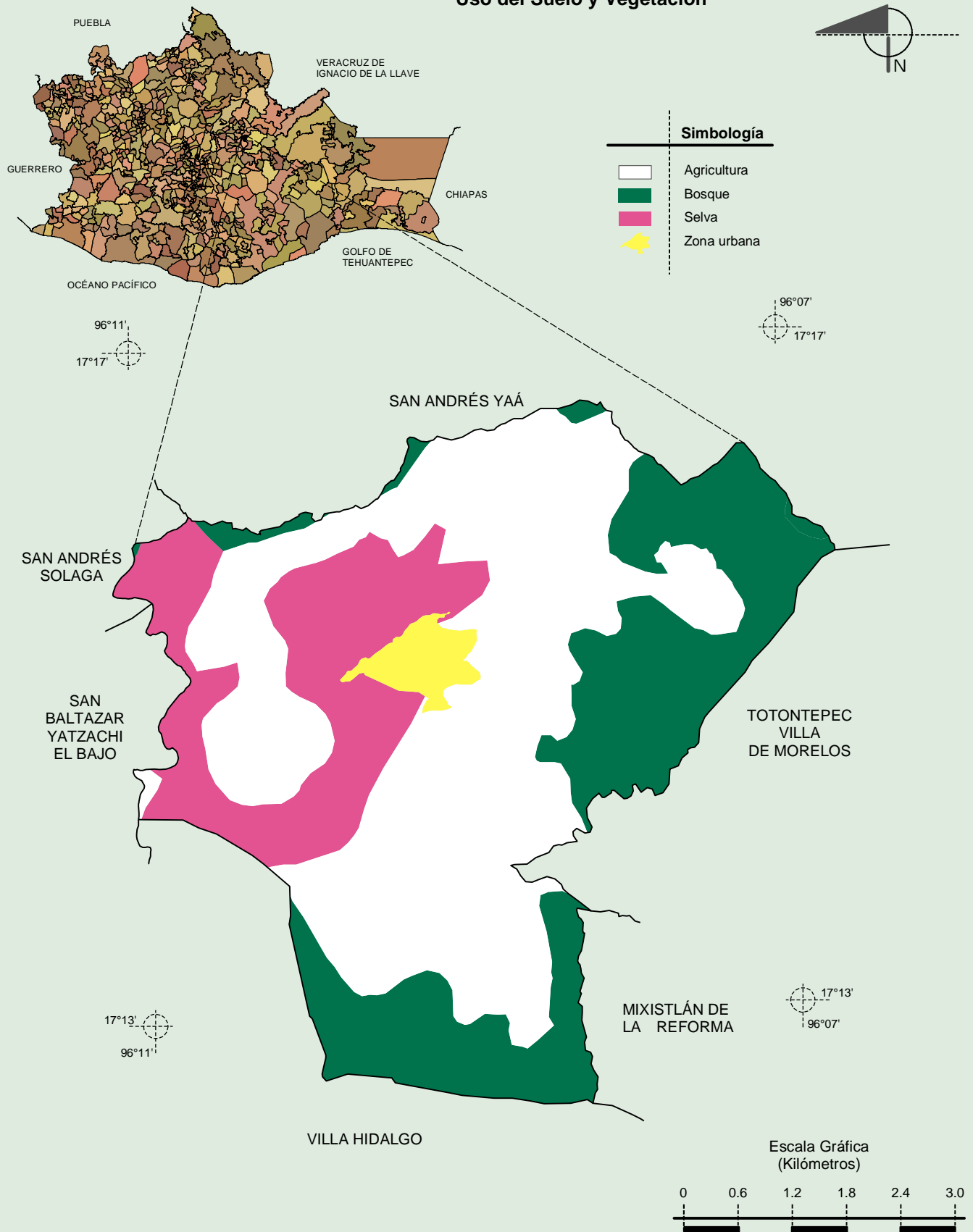
Fuente: INEGI. Marco Geoestadístico 2010, Versión 4.3.  
INEGI. Conjunto de Datos Vectorial Edafológico, Escala 1:250 000, Serie II (Continuo Nacional).



# Compendio de información geográfica municipal de los Estados Unidos Mexicanos

## San Melchor Betaza, Oaxaca

### Uso del Suelo y Vegetación



Fuente: INEGI. Marco Geoestadístico 2010, Versión 4.3.  
INEGI. Conjunto de Datos Vectoriales de Uso del Suelo y Vegetación Serie III Escala 1:250 000.