



Compendio de información geográfica municipal 2010

San Miguel Achiutla

Oaxaca



**Compendio de información geográfica municipal de los
Estados Unidos Mexicanos
San Miguel Achiutla, Oaxaca
clave geoestadística 20258**

Ubicación geográfica	Coordenadas y altitud	Colindancias	Otros datos
	Entre los paralelos 17°16' y 17°21' de latitud norte; los meridianos 97°24' y 97°32' de longitud oeste; altitud entre 1 800 y 3 200 m.	Colinda al norte con los municipios de San Juan Achiutla, Santa María Nduayaco, Magdalena Yodocono de Porfirio Díaz y San Pedro Tidaá; al este con los municipios de San Pedro Tidaá, San Juan Diuxi y San Bartolomé Yucuañe; al sur con los municipios de San Bartolomé Yucuañe y Magdalena Peñasco; al oeste con los municipios de Magdalena Peñasco, Santa Catarina Tayata y San Juan Achiutla.	Ocupa el 0.07% de la superficie del estado. Cuenta con 5 localidades y una población total de 744 habitantes http://mapserver.inegi.org.mx/mgn2k/ ; resultado del censo 2010.

Fisiografía	Provincia	Subprovincia	Sistemas de topoformas
	Sierra Madre del Sur (100%)	Mixteca Alta (75.56%) y Sierras Centrales de Oaxaca (24.44%)	Sierra alta compleja (74.83%), Sierra de cumbres tendidas (24.44%) y Lomerío con cañadas (0.73%)

Clima	Rango de temperatura	Rango de precipitación	Clima
	10 – 18°C	800 – 1 000 mm	Templado subhúmedo con lluvias en verano, más húmedo (79.54%), templado subhúmedo con lluvias en verano, de humedad media (14.93%) y semifrío subhúmedo con lluvias en verano (5.53%)

Geología	Periodo	Roca	Sitios de interés
	Cretácico (71.82), Paleógeno (25.49%) y Terciario (2.69%)	Ígnea extrusiva: Toba intermedia (2.69%) Sedimentaria: Caliza (59.65%), conglomerado (24.00%), arenisca-conglomerado (0.80%) caliza-lutita (12.17%) y arenisca (0.69%)	Mina: Manganeseo.

Edafología	Suelo dominante
	Leptosol (82.74%), Luvisol (11.19%), Vertisol (4.90%) y Regosol (1.17%)

Hidrografía	Región hidrológica	Cuenca	Subcuenca	Corrientes de agua	Cuerpos de agua
	Costa Chica-Río Verde (100%)	R. Atoyac (100%)	R. Sordo (100%)	Perennes: Las Lajas y Yutendica. Intermitentes: Las Lajas, Yutecahua y Seco.	No disponible.

Uso del suelo y vegetación	Uso del suelo	Vegetación
	Agricultura (21.32%) y zona urbana (3.11%)	Bosque (59.50%) y pastizal inducido (16.07%)

Uso potencial de la tierra	Agrícola	Pecuario
	Para la agricultura mecanizada continua (18.22%) Para la agricultura con tracción animal estacional (9.47%) Para la agricultura manual estacional (22.61%) No aptas para la agricultura (49.70%)	Para el establecimiento de praderas cultivadas con maquinaria agrícola (18.22%) Para el aprovechamiento de la vegetación natural diferente del pastizal (10.25%) Para el aprovechamiento de la vegetación natural únicamente por el ganado caprino (45.45%) No aptas para uso pecuario (26.08%)

Zona urbana	La zona urbana está creciendo sobre roca sedimentaria del Paleógeno y sedimentaria del Cretácico, en sierra alta compleja; sobre área donde originalmente había suelos denominados Leptosol y Luvisol; tiene clima templado subhúmedo con lluvias en verano, de humedad media y templado subhúmedo con lluvias en verano, más húmedo, y está creciendo sobre terrenos previamente ocupados por agricultura y pastizal.
--------------------	------------------------------------------------------------------------------------------------------------------------------------------------------------------------------------------------------------------------------------------------------------------------------------------------------------------------------------------------------------------------------------------------------------------------

Zonas arqueológicas y monumentos históricos	Las ruinas del palacio de rey Zaahuindanda, el cual es un basamento piramidal del templo del siglo XVI, casa del sol, la corona o plaza del fuego y las minas adoración del agua. La Casa Del Sol; es una gruta subterránea que existe en la cima del montículo por el lado norte del templo. La Corona, es la parte superior de un cerro más alto que el anterior y que se ubica por el lado poniente del gran templo, ahí se efectuaba la solemne ceremonia de la renovación del fuego sagrado que se celebra cada 52 años. El Templo Mayor, la cultura mixteca tuvo en Achiutla su gran templo considerado el adoratorio más importante del México prehispánico, dicho templo se encontraba ubicado en una pirámide y en su tercer nivel tenía el oráculo de sus consultas, fue destruido en la época de la conquista por los dominicos que construyeron sobre los vestigios de lo prehispánico el templo católico y convento, construcción colonial majestuosa. El único templo en la región, abocado a los 7 príncipes o arcángeles, ángeles y querubines, colocados en un retablo tipo barroco y retocado con gran arte, asimismo, el espacioso templo está acabado con pintura azul añil natural y original de la época colonial. Fue construido por los frailes dominicos en el siglo XVI (1548-1558).
----------------------------------------------------	-------------------------------------------------------------------------------------------------------------------------------------------------------------------------------------------------------------------------------------------------------------------------------------------------------------------------------------------------------------------------------------------------------------------------------------------------------------------------------------------------------------------------------------------------------------------------------------------------------------------------------------------------------------------------------------------------------------------------------------------------------------------------------------------------------------------------------------------------------------------------------------------------------------------------------------------------------------------------------------------------------------------------------------------------------------------------------------------------------------------------------------------------------------------------------------------------------------------------------------------------------------------------------------------------------------------------

Fuente: www.inafed.gob.mx/wb2/ELOCAL/ELOC Enciclopedia

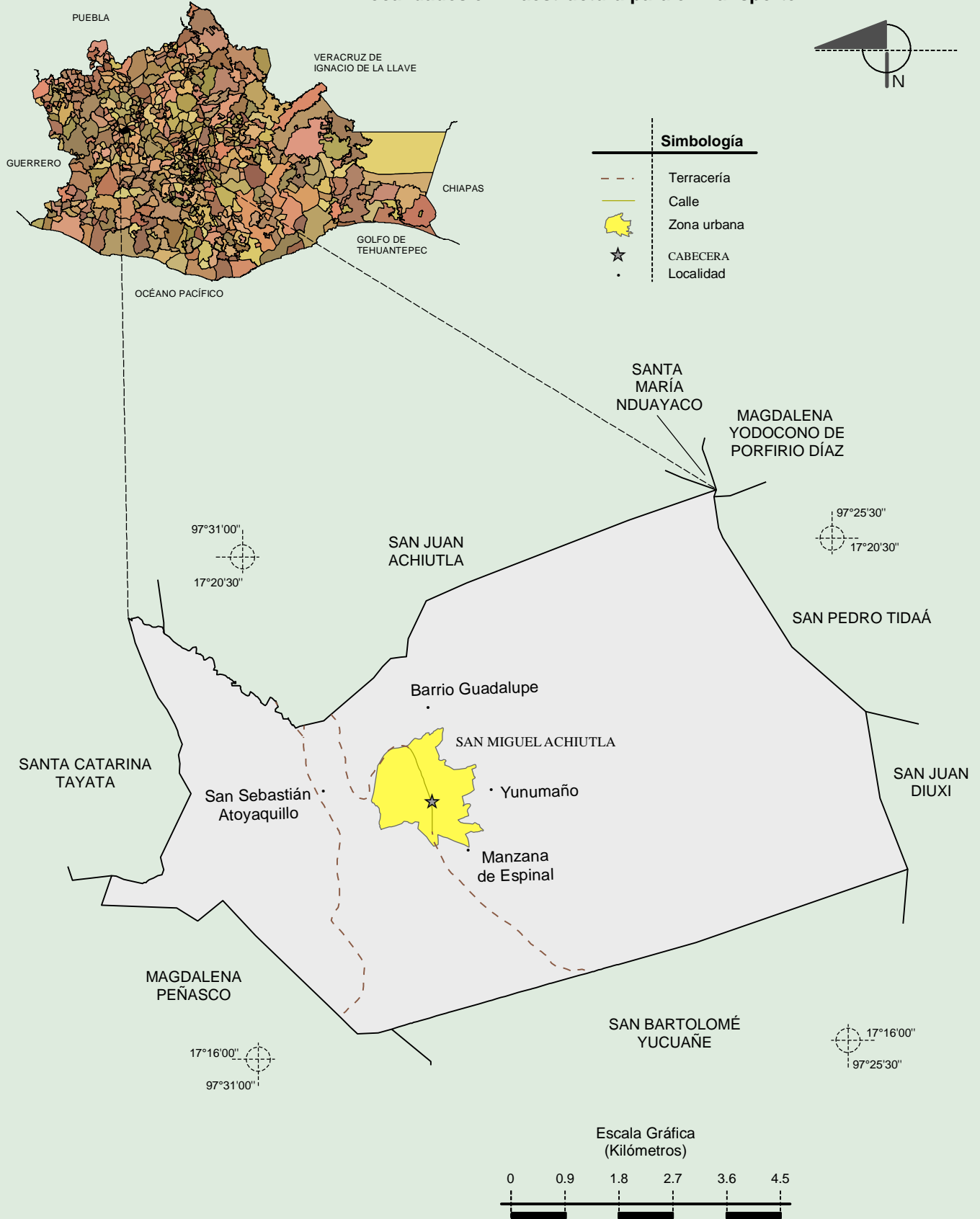
Hablantes de lengua indígena	Dialecto	Número de personas
	Lenguas mixtecas, Náhuatl y No especificado.	15

Fuente: INEGI. II Censo de Población y Vivienda, 2005. Tabulados básicos.

Cultura popular	Artesanías	Gastronomía	Música
	En comparación con otras zonas del estado de Oaxaca, Achiutla tiene una limitada producción artesanal. Sin embargo, dentro del pueblo existe la producción de artículos de palma, tales como sombreros, petates, tenates, escobas y sopladores, así como cestas de carrizo.	Platillos: El chileajo, mole negro y los platillo sencillos (huevos en diferentes estilos, caldos de nopal, violetas, carne, calabacitas, frijoles, etc.) Bebidas: Compuestos de coyote, guaco, ajeno, borrachito, hitamorreal, etc. Antojitos típicos: Tamales de carne y de dulce, chilacayote y calabaza con maíz.	Propia del municipio, de viento.

Fuente: www.inafed.gob.mx/wb2/ELOCAL/ELOC_Enciclopedia

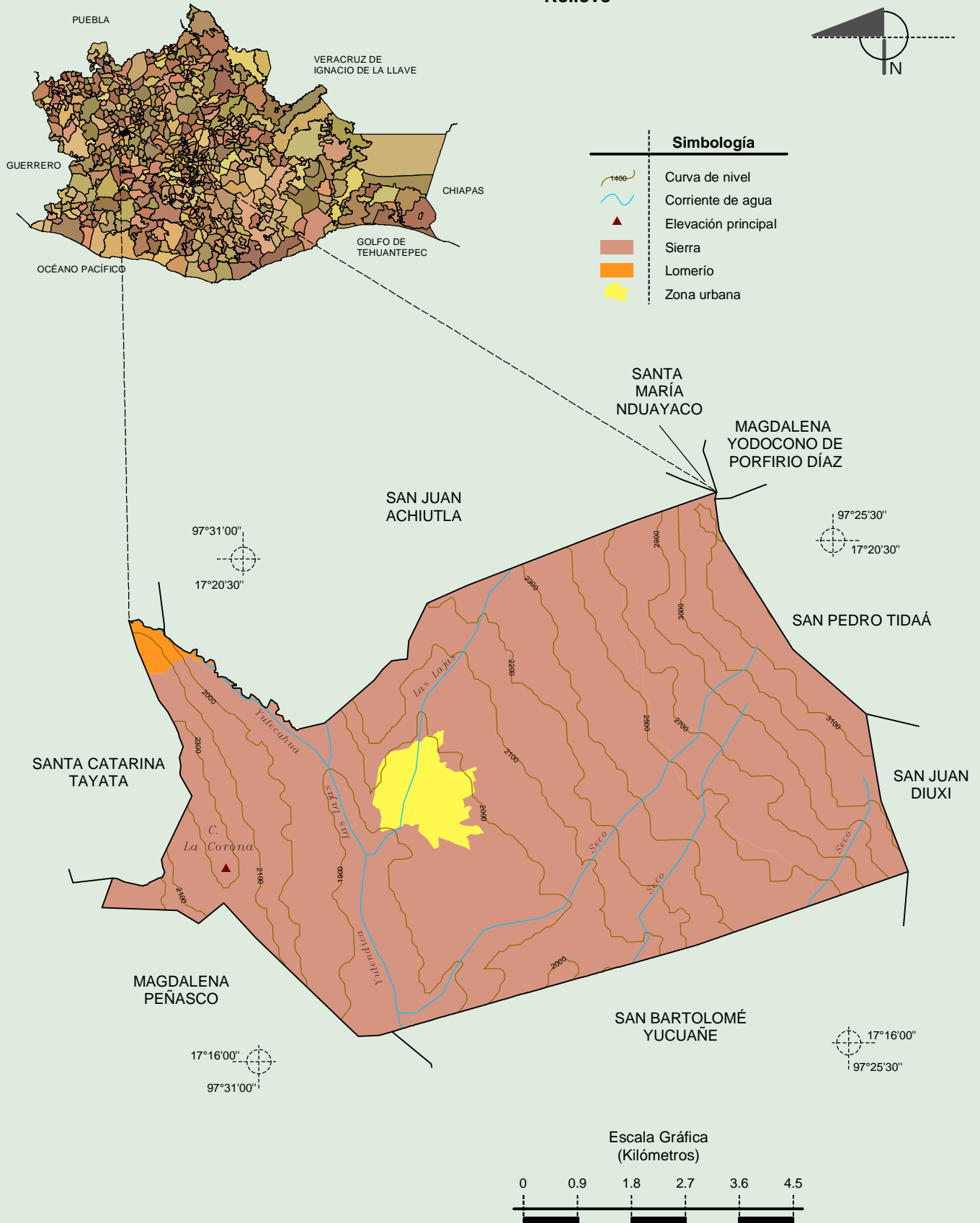
Localidades e Infraestructura para el Transporte



Fuente: INEGI. *Marco Geoestadístico 2010, Versión 4.3.*
 INEGI. Información Topográfica Digital Escala 1:250 000 serie III.

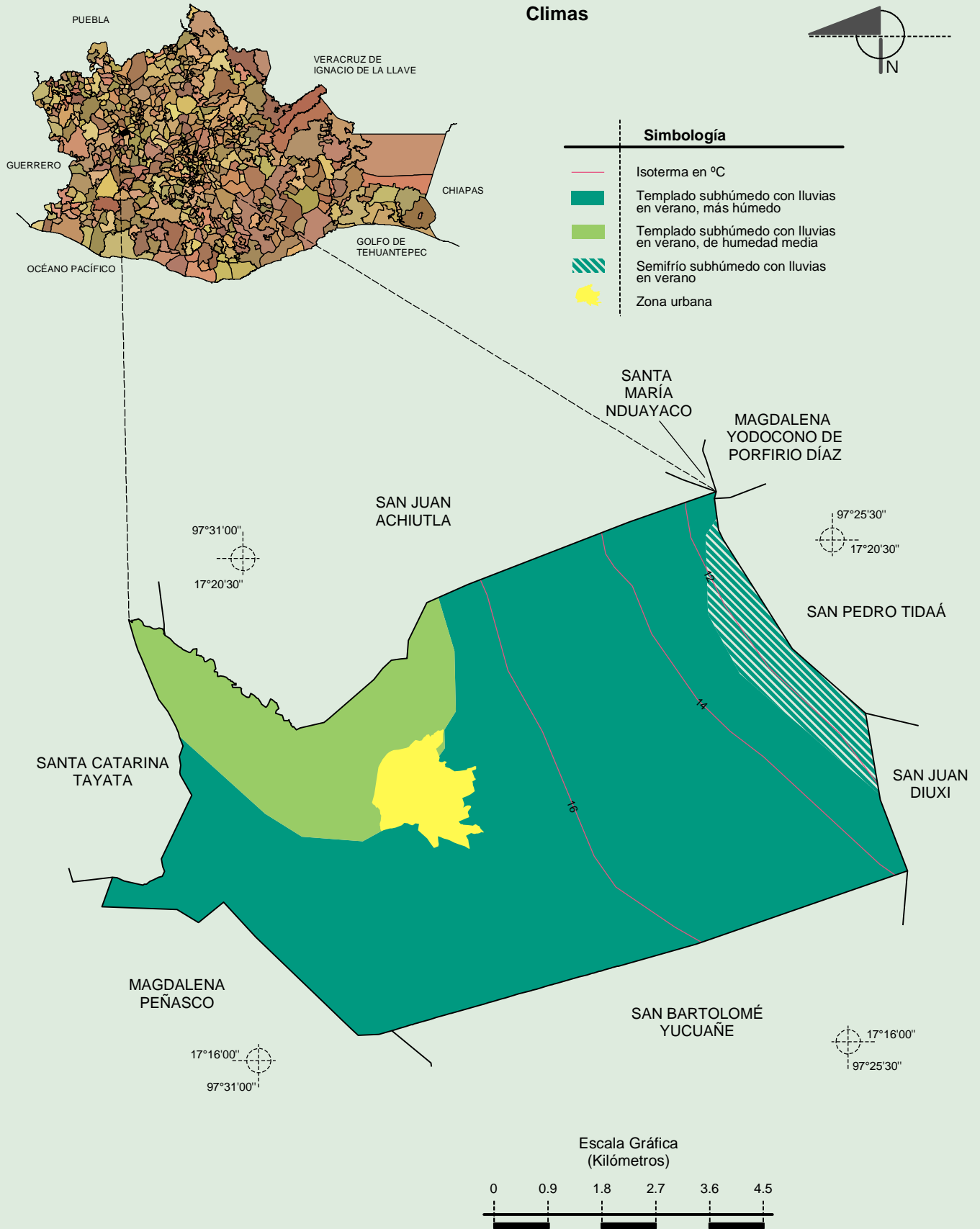
Compendio de información geográfica municipal de los Estados Unidos Mexicanos
San Miguel Achiutla, Oaxaca

Relieve

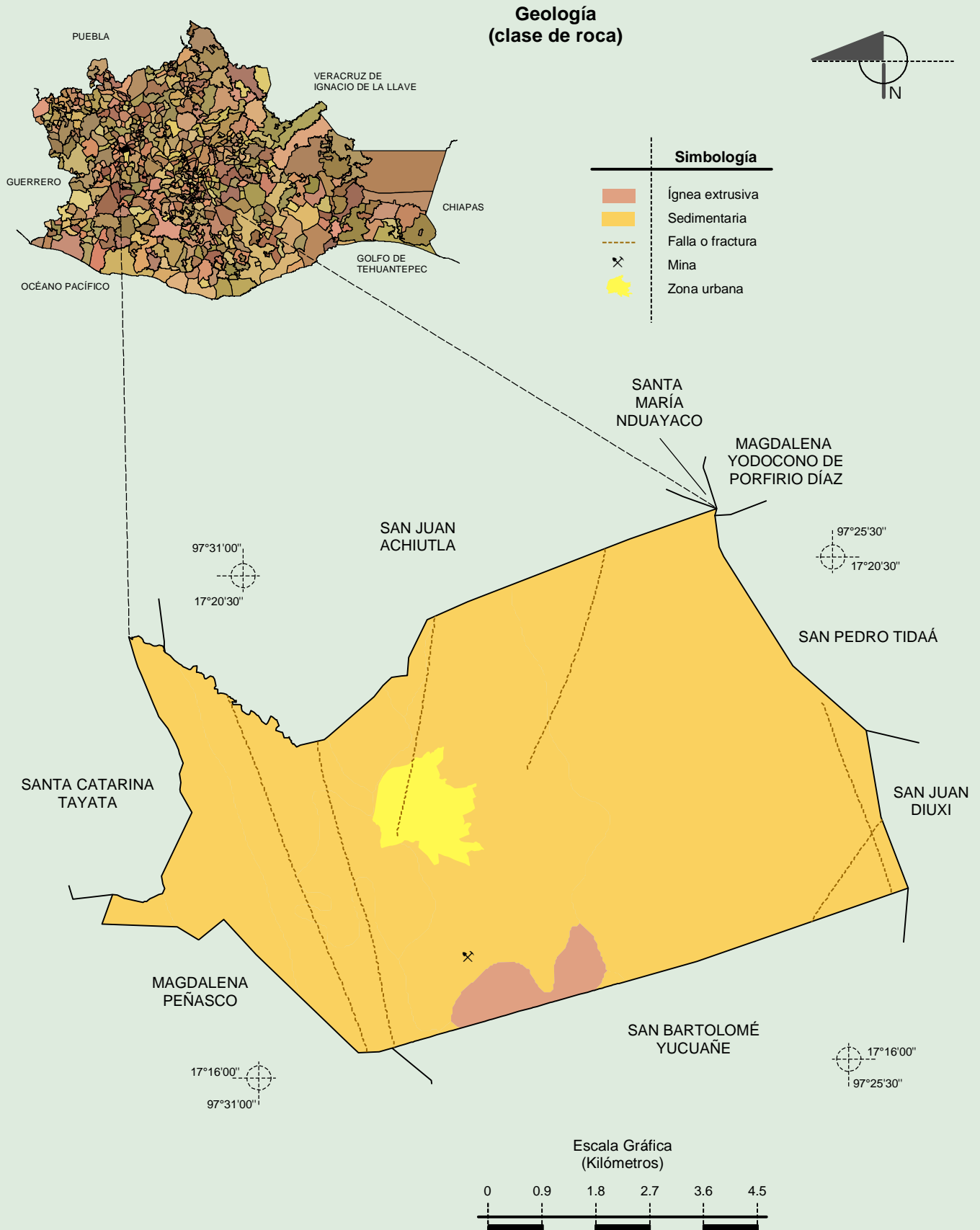


Fuente: INEGI. *Marco Geoestadístico 2010, Versión 4.3.*
 INEGI. Información Topográfica Digital Escala 1:250 000 serie III.
 INEGI. Continuo Nacional del Conjunto de Datos Geográficos de la Carta Fisiográfica 1:1 000 000, serie I.
 INEGI.-CONAGUA. 2007. Mapa de la Red Hidrográfica Digital de México escala 1:250 000. México.

Compendio de información geográfica municipal de los Estados Unidos Mexicanos
San Miguel Achiutla, Oaxaca



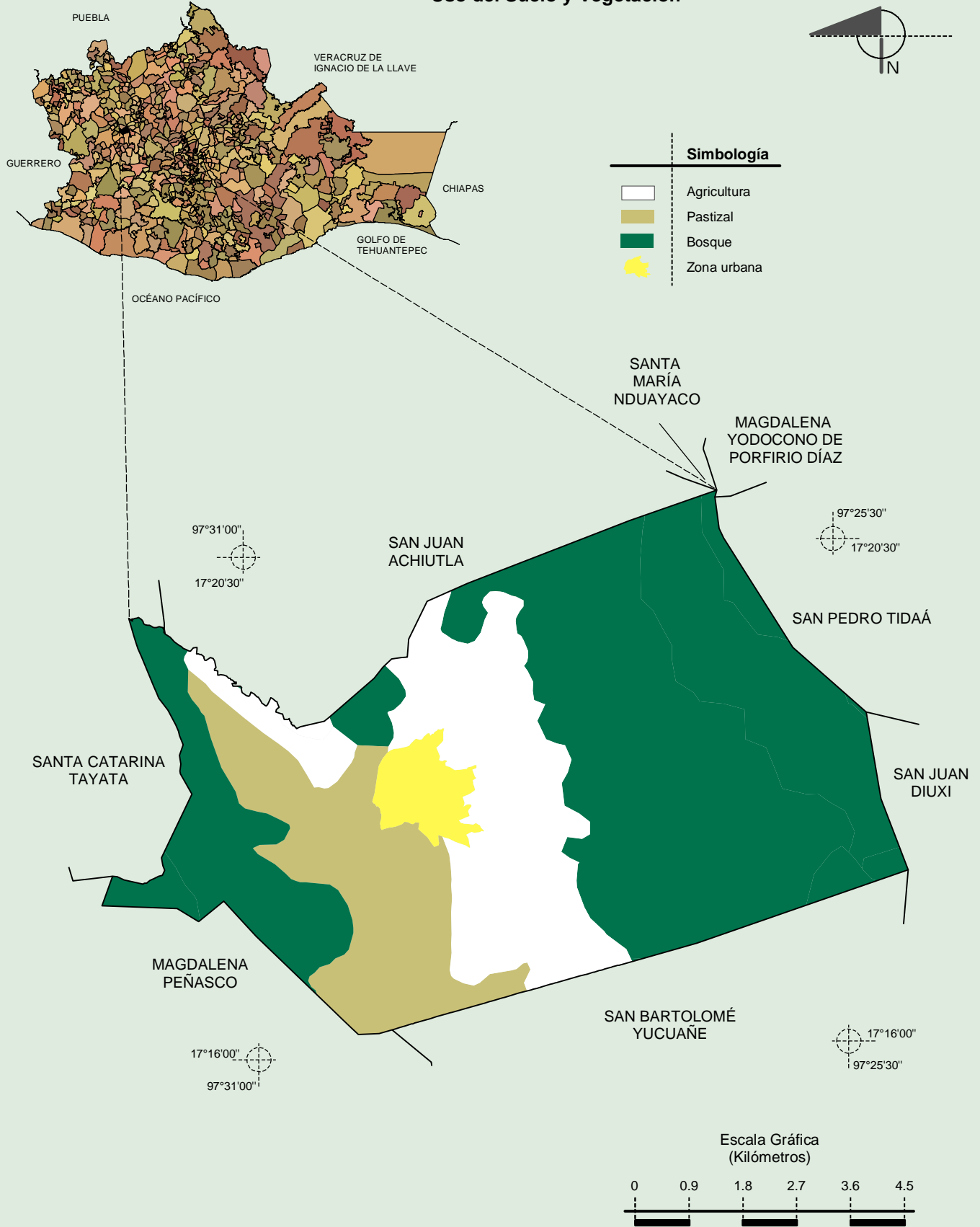
Compendio de información geográfica municipal de los Estados Unidos Mexicanos
San Miguel Achiutla, Oaxaca



Fuente: INEGI. Marco Geoestadístico 2010, Versión 4.3.
 INEGI. Continuo Nacional del Conjunto de Datos Geográficos de la Carta Geológica 1:250 000, serie I.
 INEGI. Continuo Nacional del Conjunto de Datos Geográficos de la Carta Geológica 1:1 000 000, serie I.

**Compendio de información geográfica municipal de los Estados Unidos Mexicanos
San Miguel Achiutla, Oaxaca**

Uso del Suelo y Vegetación



Fuente: INEGI. *Marco Geoestadístico 2010, Versión 4.3.*
INEGI. Conjunto de Datos Vectoriales de Uso del Suelo y Vegetación Serie III Escala 1:250 000.